
'T LAND van de EENDRACHT
ZUYDt LANDT
ontdekt met de Wakende Boey door den
Schypper Samuel Volkerts. in de maan,
„den February en Maart Ao 1658.–
Dirk Hartogs Rheede
Dus verre beseylt
Laagh Berghachtig land
De Tafelbergh
Dese Eylanden noemt men Batavias Kerk„hof
Alhier 't vuur gesien
Op dit Riff is de Draak verongelukt
Alhier met de Boot 't laast aan land gevaren
Achter dese klyppen ist bequaamst om met Schuyt en boot af en aan te koomen
hier veel Tekens van den Draak gevonden
Dusdanig vertoont sig het geboomte
Dit Eyland is vol Bosschagie en geberg
Duytze mylen 15 voor een Graadt
1 2 3 4 5 10 15
24
25
26
27
28
29
30
31
32
55
60
80
R.a.

II-42a (NA 4.VEL-508).

T Land van de Eendracht of Zuyd-Landt ontdekt met de Wakende Boey door den schipper Samuel Volkerts in de maanden February en Maart A.o 1658.

Eendracht Land or Zuyd-Landt discovered by Skipper Samuel Volkerts in the Wakende Boey in the months of February and March A.o 1658.

Schaalstok van 15 Duytze mijlen 15 voor een graadt = [ca. 1 : 1.550.000].
Scale-bar of 15 Duytze mijlen 15 voor een graadt = [approx. 1 : 1,550,000].

1 kaart: ingekleurd; 74 x 52,5 cm.
1 map: coloured; 74 x 52.5 cm.

Nummer: [rechtsonder]: 42a.
Number: [bottom right]: 42a.

Oriëntatie: het noorden is boven.
Orientation: north is up.

De bladen II-42a (inhoudsopgave 1806: 'No. 42a. Het Land van de Eendracht ontdekt door S.Volkerts in 1658.') en II-42b bedekken het gedeelte van de westkust van Australië tussen 25 en 33 graden zuiderbreedte. In deze reproductie is de kaart liggend weergegeven, evenals indertijd in de oorspronkelijke *Atlas Isaak de Graaf*, maar omwille van de leesbaarheid en eenheid van opmaak nu met het noorden rechts en het bladnummer linksonder. De oriëntatie is hier derhalve op het westen.

De originelen van deze deels overlappende kaarten werden vervaardigd op basis van de verkenning van deze kust in de maanden februari en maart 1658 door de schepen *Wakende Boey* (ook: *Waeckende Boeij*) en *Emeloort*, die van Batavia waren uitgezonden om eventuele overlevenden en nog bruikbare lading op te sporen van het twee jaar tevoren vergane compagniesschip *Vergulde Draeck*. Australië wordt op deze kaarten zoals gebruikelijk in de compagniestijd aangeduid als 'T Land van de Eendracht of Zuyd-Landt'. De eerste naam verwijst naar het schip *Eendracht* van schipper Dirck Hartogh, dat op 25 oktober 1616 als gevolg van een navigatiefout – op weg van Kaap de Goede Hoop naar Bantam volgens de pas ontdekte zuidelijke route was de koers niet op tijd naar het noorden verlegd – ter hoogte van 25 graden zuiderbreedte landde op een eilandje voor de kust van West-Australië. Voordat de reis twee dagen later werd voortgezet, liet hij op het eiland een paal plaatsen met daaraan bevestigd een platgeslagen tinnen bord, waarop een insciptie herinnerde aan het korte bezoek.

In de zeventiende eeuw kwam het 41 keer voor dat een VOC-schip op de reis van de Republiek naar Azië schipbreuk leed, op een totaal van ca. 2000 uitreizen in die eeuw een opmerkelijk laag aantal. De thuisreis was over het algemeen gevaarlijker, zoals blijkt uit het gegeven dat het percentage verliezen door schipbreuken daarbij bijna tweemaal zo hoog was. Van de 41 schipbreuken op de uitreis vonden er slechts twee plaats op de Australische westkust: die van de *Batavia* in 1629 en van de *Vergulde Draeck* in 1656. Telt men de schipbreuken van de *Zuyddorp* in 1712 en van de *Zeewijk* in 1727 mee, dan komt het totaal van de scheepsverliezen in deze wateren tot het einde van de compagniestijd op niet meer dan vier. Veel groter was hier het aantal bijna-schipbreuken, van schepen die te dicht bij het Zuidland kwamen maar nog net voor een stranding behoed konden worden. De oorzaak was steeds dezelfde, namelijk het onvoldoende nauwkeurig kunnen bepalen van de lengtegraad op zee en de daaruit volgende noodzaak tot het schatten van de afgelegde afstand.

Het jacht *Vergulde Draeck* was in oktober 1655 met bijna 200.000 gulden aan goederen en baargeld van Texel vertrokken naar Batavia. In de vroege ochtend van 28 april 1656 liep het schip met volle zeilen op bijna 31 graden zuiderbreedte op een rif voor de westkust van het Zuidland. Van de 193 opvarenden bereikten maar 75 personen veilig het vasteland, onder wie schipper Pieter Albertsz. Hij stuurde de onderstuurman en zes matrozen in een kleine open boot om hulp naar Batavia, waar zij op 7 juni volledig uitgeput aankwamen. De volgende dag al zond de Hoge Regering de fluit *Witte Valck* en het jacht *Goede Hoop* naar de plaats van de schipbreuk uit, maar deze eerste reddingspoging liep uit op een dramatische mislukking. De schepen verloren elkaar ruim een maand na vertrek in een storm uit het oog, waarna alleen de *Goede Hoop* erin slaagde de aangegeven plaats van de stranding te bereiken. Van de schipbreukelingen werd echter niemand teruggevonden, terwijl van de eigen bemanning nog eens elf man niet terugkwamen van een zoekactie langs de kust. Half oktober 1656 was de *Goede Hoop* onverrichterzake terug in Batavia. Nadat medio 1657 ook een tweede zoektocht met het fluitschip *Vinck* vanuit de Kaapkolonie geen resultaat had opgeleverd, besloot de Hoge Regering in december van dat jaar tot een nieuwe expeditie uit Batavia, met de galjoten *Wakende Boey* onder schipper Samuel Volkerts (ook: Volkersen) en *Emeloort* onder schipper Aucke Pieters Jonck. Beide schepen vertrokken gezamenlijk op nieuwjaarsdag 1658 van Batavia, maar omdat de *Emeloort* langzamer was dan de *Wakende Boey* besloot Volkerts – tegen de uitdrukkelijke instructies in – na enige tijd zijn eigen tempo te volgen en vooruit te varen.

De kaart van blad II-42a geeft de resultaten van zijn zoektocht naar de mogelijke overlevenden van de *Vergulde Draeck* en naar de verdwenen opvarenden van de *Goede Hoop* weer, met aanduiding van onder meer 'Dirk Hartogs Rheede' en het rif waar het eerstgenoemde schip was verongelukt. Op 23 februari kwam Volkerts aan bij een eiland 'vol bosschagie en geberg' op bijna 32 graden zuiderbreedte, dat Willem de Vlamingh in 1696 'Rottenest' (Rottnest Island) zou noemen. Van daar voer de *Wakende Boey* langzaam noordwaarts langs de kust, waarna op 25 februari de stuurman Abraham Leeman en een aantal schepelingen voor een eerste verkenning aan land gingen. Ze ontdekten inderdaad wrakhout van de *Vergulde Draeck*, maar geen teken van menselijk leven. In de drie dagen daarop vonden de mannen verder langs de kust nog meer hout en allerlei gebruiksvoorwerpen, en ook een ring van planken die door de overlevenden van de *Vergulde Draeck* rond een zware balk in het zand was opgericht als herkenningsteken. Op 28 februari probeerde men opnieuw aan land te gaan, omdat er vuren op de kust waren gezien. De branding was echter zo hoog dat de boot moest terugkeren. Gedurende de volgende veertien dagen bleef het schip uit de kust, omdat het weer erg slecht was.

Op 19 maart kwam het eerder ontdekte eiland opnieuw in zicht. De volgende dag werd de kust ten noorden daarvan verkend, waar men weer een grote hoeveelheid hout van de *Vergulde Draeck* aantrof; op de kaart staat bij deze plaats vermeld dat 'hier veel Tekens van den Draak gevonden' werden. De 22ste maart ging de stuurman met dertien man nogmaals aan wal, maar nog voordat dit groepje weer aan boord kon komen, besloot de scheepsraad daags nadien vanwege een opstekende storm naar open zee zeilen om de gevaarlijke kust te ontlopen. Toen men vijf dagen later terugkeerde naar de ankerplaats, werden er geen sporen van de achtergelaten bemanningsleden aangetroffen; op de kaart is hier aangetekend: 'Alhier met de Boot 't laast aan land gevaren'. Omdat eerder ook de andere boot van de *Wakende Boey* verloren was gegaan en het schip bovendien al twee ankers had verspeeld, nam de scheepsraad op 29 maart 1658 het besluit de zoektocht te staken en naar Batavia terug te gaan. Bij de westpunt van Java werd op 14 april de *Emeloort* ontmoet, waarna beide schepen vier dagen later gezamenlijk thuisvoeren.

Sheets II-42a (index of 1806: 'No. 42a. Eendracht Land discovered by S.Volkerts in 1658.') and II-42b cover the section of the west coast of Australia between 25 and 33 degrees south latitude. The map has been reproduced landscape-fashion here, as it was in the original *Atlas Isaak de Graaf*, but for a better legibility and uniformity of layout the north is pointing right now, with the original sheet number positioned in the lower left-hand corner. The orientation is therefore to the west in this reproduction.

The originals of these partly overlapping maps were drawn with data obtained during the exploration of this coast in the months of February and March 1658 in the ships *Wakende Boey* (also: *Waeckende Boeij*) and *Emeloort*. These had been dispatched from Batavia to rescue survivors and to search for any still salvageable cargo from the Company ship *Vergulde Draeck* which had been wrecked two years earlier. On the maps, as was the custom in the time of the Company, Australia is designated *T Land van de Eendracht of Zuyd-land* (The Land of the *Eendracht* or Southland). The first name refers to the ship *Eendracht* under Skipper Dirck Hartogh, which as a result of an error in navigation had landed on a small island off the coast of Western Australia at 25 degrees southern latitude on 25 October 1616. Having left from the Cape of Good Hope for Bantam via the recently discovered southern route, Hartogh had failed to veer to the north in time to avoid the Australian coast. Before the voyage was continued two days later, he had a pole placed on the island to which was attached a pewter plate bearing an inscription with a record of this brief visit.

In the seventeenth century on forty-one occasions a VOC ship on the way from the Republic to Asia was wrecked, a remarkably low number considering the total of around 2000 which sailed out in this century. Generally speaking the homeward-bound voyage was the more dangerous, which is demonstrated by the statistic that the related number of shipwrecks was nearly twice as high. Of the forty-one shipwrecks on the outward-bound voyage, two happened on the western coast of Australia: that of the *Batavia* in 1629 and that of the *Vergulde Draeck* in 1656. When the wrecks of the *Zuyddorp* in 1712 and the *Zeewijk* in 1727 are added, the total loss of ships in these waters up to the end of the Company era was no more than four. Greater by far was the number of ships which were almost wrecked when they sailed too close to the Southland, but could just be saved from running aground. The reason for these near-disasters was always the same: at that time there was as yet no method to determine longitude at sea with any real accuracy and therefore the distance to be covered had to be estimated.

The yacht *Vergulde Draeck* sailed from Texel on her way to Batavia in October 1655, carrying a cargo worth nearly 200,000 guilders in goods and coinage. Early in the morning of 28 April 1656, at nearly 31 degrees southern latitude under full sail she ran onto a reef off the west coast of the Southland. Of the 193 people on board, seventy-five reached the mainland safely, including Skipper Pieter Albertsz. He sent the second mate and six crewmembers in a small open boat to fetch help from Batavia, where they arrived in a state of total exhaustion on 7 June. The following day the High Government dispatched the flute *Witte Valck* and the yacht *Goede Hoop* to the scene of the shipwreck, but this first rescue attempt turned out a dramatic failure. A month after their departure the ships lost sight of each other during a storm, after which only the *Goede Hoop* succeeded in reaching the place indicated as that where the disaster had happened. However, none of the survivors was to be seen, and of its own crew another eleven men were lost when they failed to return from a search operation along the coast. In the middle of October 1656 the *Goede Hoop* returned empty-handed to Batavia. After a second attempt from the Cape Colony with the flute *Vinck* in the middle of 1657 had not brought any results either, in December of that same year the High Government decided to send yet another expedition from Batavia in the galliots *Wakende Boey* commanded by Skipper Samuel Volkerts (also: Volkersen) and *Emeloort* commanded by Skipper Aucke Pieters Jonck. Both ships left Batavia on New Year's Day 1658, but because the *Emeloort* was a slower sailer than the *Wakende Boey*, after a while Vokerts decided – against express instructions – to make his own pace and to sail on ahead.

The map on Sheet II-42a shows the results of his search operation for possible survivors of the *Vergulde Draeck* and for the vanished men from the *Goede Hoop*, indicating among other places Dirck Hartogs Rheede (Dirck Hartog's Roads) and the reef where the first ship met her fate. On 23 February, Volkerts arrived at an island *vol bosschagie en geberg* (full of forests and mountains) at nearly 32 degrees southern latitude, which Willem de Vlamingh was to name *Rottenest* (Rottnest Island) in 1696. From there the *Wakende Boey* set a slow course northwards along the coast, and on 25 February the first mate Abraham Leeman and a number of crew members went ashore to make a preliminary exploration on land. They did indeed discover timbers from the wreckage of the *Vergulde Draeck*, but no sign of human life. In the next three days, farther along the coast the men found more ship's timbers as well as all sorts of utensils, and a circle made of planks which had been built up by the survivors of the *Vergulde Draeck* around a heavy beam in the sand as a mark of identification. On 28 February another attempt was made to go ashore because fires had been seen on the coast, but the surf was too high to allow the boats to land. During the next fortnight the ship was forced to remain out at sea because of bad weather.

On 19 March the island which had been discovered earlier once more hove in sight. The next day the coast to the north of it was explored and again a large quantity of timber from the *Vergulde Draeck* was found; on the map this spot is marked as *hier veel Tekens van den Draak gevonden* (many signs of the *Draak* found here). On 22 March the first mate and thirteen crew members went ashore again, but before this small company could return on board, the day after the ship's council decided to sail to the open sea to escape from the dangerous coast before a rising storm struck. Five days later when they returned to the anchorage no traces of the crewmembers who had been left behind were to be found; on the map is noted at this spot: *Alhier met de Boot 't laast aan land gevaren* (Here went ashore with the ship's boat for the last time). Because a boat from the *Wakende Boey* had been lost once before and the ship had already forfeited two anchors, on 29 March 1658 the ship's council decided to cease the search operation and return to Batavia. On 14 April she met the *Emeloort* off the western point of Java, after which both ships sailed home together four days later.

Geografische namen en overige kaartinschriften/ Geographical names and other inscriptions on the map:

Naam op de kaart/ Name on map	*Huidige naam/ Present name*	*Positie/ Position*
T LAND van de *EENDRACHT* of *ZUYD-LANDT*	West-Australië/Western Australia (landstreek/region)	27S/116E
Dirk Hartogs Rheede	Turtle Bay (baai)	25-30S/112-58E
Dus verre beseylt	-	-
Laagh Bergachtig land	-	-
De Tafelbergh	Mount Peron + Mount Lesueur (berg/mountain)	30-08S/115-06E
Dese Eylanden noemt men Batavia's kerkhof	Beacon Island/Houtman Abrolhos (eilanden/islands)	28-30S/113-50E
Alhier t' vuur gesien op dat riff is de Draak verongelukt	Gilt Dragon Reef (rif)	31-13S/115-23E
Alhier met de Boot 't laast aan land gevaren	-	-
Achter dese klippen is t' bequaamst om met schuyt en boot af en aan te koomen	-	-
hier veel Tekens van den Draak gevonden	-	-
Dusdanig vertoont sig het geboomte	-	-
Dit Eyland is vol Bosschagie en geberg	Rottnest Island (eiland)	32-00S/115-30E


12.6.
T LAND van de EENDRACHT
of
ZUYD=LANDT
ontdekt met Emeloorts door den
Schypper Aucke Pieters Jonk in
de maanden February en Maart
Aº 1658.
Laage Santduynen
De quade Ei, landen
De quade hoek.
hooge Duynen
De 3 Inwoonders huysen
Alhier geset gelegen
Boomen Bosch
Daakenhoofd
Dese geheele Cust altemaal schenpe Coraal gronden
Emeloorts uytkyk
Daaken Rif
Lang effen Land beneden voor duynen
De hooge hoek
De Groote Inbocht
T Land van Emeloort
De 2 Gebroeders
Laag duynig Land
30
31
32
33
1 2 3 4 5 10 15
Duytze Mylen.

II-42b (NA 4.VEL-505).

T Land van de Eendracht of Zuyd-Landt ontdekt met Emeloorts door den schipper Auke Pieters Jonk in de maanden February en Maart A.o 1658.

Eendracht Land or Zuyd-Landt discovered by Skipper Auke Pieters Jonk in the Emeloorts in the months of February and March A.o 1658.

Schaalstok van 15 Duytze mijlen = [ca. 1 : 989.000].
Scale-bar of 15 Duytze mijlen = [approx. 1 : 989,000].

1 kaart: ingekleurd; 52,5 x 37 cm.
1 map: coloured; 52.5 x 37 cm.

Nummer: [rechtsboven]: 42b.
Number: [top right]: 42b.

Oriëntatie: het noorden is boven.
Orientation: north is up.

Blad II-42b (inhoudsopgave 1806: No. 42b. Het zelfde Land door A.P. Jonk, mede in 1658.') toont de zoekactie van schipper Aucke Pieters Jonck met de *Emeloort* voor de westkust van Australië; de schaal van deze kaart is bijna tweemaal zo groot als die van Volkerts op blad II-42a. Gezien de plaatsing van het nummer en het formaat bedekte deze staande kaart oorspronkelijk waarschijnlijk alleen de rechter helft van een atlasblad. Omwille van de leesbaarheid en de eenheid van opmaak is de resterende rechter helft hier liggend en op het westen georiënteerd gereproduceerd, met het bladnummer rechtsonder en de noordpijl naar rechts.

Aan boord van de *Emeloort* kreeg men het Zuidland voor het eerst in zicht op 24 februari 1658, op ruim 33 graden zuiderbreedte. Vanaf dat punt zeilde Jonck in de volgende weken noordwaarts langs de kust, waarbij men op 8 maart de plaats van de stranding van de *Vergulde Draeck* bereikte (het 'Daaken Rif' op de kaart). Van overlevenden van de schipbreuk werd geen spoor gevonden, evenmin als van de verdwenen opvarenden van de *Goede Hoop*, maar wel werden hier en verder noordwaarts inheemsen gezien, die in eenvoudige hutten leefden ('De 3 inwoonders huysen' op de kaart) en 's nachts grote vuren ontstaken. Opmerkelijk in Joncks kaart is onder meer, dat hij klaarblijkelijk het eiland van Volkerts' landing op ca. 32 graden zuiderbreedte (het huidige Rottnest Island) niet als zodanig heeft herkend en ingetekend heeft als een in zee uitstekende kaap, 'De hooge hoek'. Half maart besloot de scheepsraad naar Batavia terug te varen, omdat inmiddels een groot aantal van de bemanning van maar 25 koppen ernstig ziek was geworden en met de nadering van de winter op het zuidelijk halfrond spoedig ook het stormseizoen voor de westkust van het Zuidland zou beginnen.

Met de aankomst van beide schepen in Batavia op 18 april 1658 was de geschiedenis van deze expeditie nog niet ten einde. Op last van de Hoge Regering zijn de schippers naderhand ondervraagd door de Raad van Justitie vanwege hun nalatigheid in het volgen van de instructies; de schepen hadden onderweg nooit uit elkaar mogen gaan. Niet bekend is of Volkerts en Jonck zijn bestraft, en zo ja, in welke mate. Zekerheid is er wel over het lot van de veertien achtergelaten bemanningsleden van de *Wakende Boey* onder leiding van stuurman Abraham Leeman. Op 28 maart 1658 hadden zij vanaf de kust nog eenmaal hun schip waargenomen en daarop een groot vuur ontstoken, maar daags nadien was Volkerts desondanks vertrokken. Na een barre tocht van bijna een maand in de open sloep bereikten elf overlevenden op 29 april de zuidkust van Oost-Java, waar eerst zeven man naar de kust zwommen om voedsel en drinkwater te zoeken. De volgende dag slaagden de overigen onder Leeman erin de boot aan wal te brengen, maar van het eerste groepje vond men geen spoor meer. Na weken van omzwervingen langs de kust werden Leeman en zijn drie metgezellen uiteindelijk door de inheemse bevolking naar de hoofdstad van Mataram gebracht, van waar zij op 23 september 1658 ten slotte bij de compagniesloge in Japara aan de noordkust van Java aankwamen.

Na de mislukte expeditie van de *Emeloort* en de *Wakende Boey* volgden in 1658 en 1659 nog twee zoektochten vanuit de Kaapkolonie, respectievelijk met het fluitschip *Elburgh* en het jacht *Emmenhorn*. Ook deze leverden geen resultaten op, waarna de Hoge Regering gouverneur Van Riebeeck aan de Kaap later in 1659 opdroeg geen verdere pogingen meer te ondernemen.

Sheet II-42b (index of 1806: No. 42b. The same Land by A.P. Jonk, also in 1658.') shows the search operation carried out off the western coast of Australia by Skipper Aucke Pieters Jonck on the *Emeloort*; the scale of this map is nearly twice as large as that of Volkerts on Sheet II-42a. Given the smaller size of this map and the positioning of its sheet number, it is likely to have covered in portrait-fashion only the right-hand half of a sheet in the original *Atlas Isaak de Graaf*. For a better legibility and uniformity of layout it has been reproduced landscape-fashion here, oriented towards the west, with the sheet number positioned in the lower right-hand corner and the north pointing right.

The Southland was first sighted at around 33 degrees southern latitude from the *Emeloort*, on 24 February 1658. In the subsequent weeks Jonck sailed northwards along the coast from that point, and reached the place where the *Vergulde Draeck* had been wrecked on 8 March (the *Draaken Rif* on the map). No trace was to be found of the survivors of the shipwreck, nor was there any sign of the lost crewmembers of the *Goede Hoop*, but farther northwards Aborigines, who lived in primitive huts (indicated on the map as *De 3 invoonders huysen*, the three houses of the natives) were occasionally glimpsed and at night large fires were seen on the shore. Among the interesting points about Jonck's map is that he did not recognize as such the island at around 32 degrees southern latitude where Volkert had landed, present-day Rottnest Island, and drew it as a cape jutting out into the sea, *De hooge hoek*. In the middle of March the ship's council decided to return to Batavia, as in the meantime a large number of the twenty-five-man crew had fallen seriously ill and in the southern hemisphere winter was approaching, with the stormy season on the west coast of the Southland about to break.

Even after the arrival of both ships in Batavia on 18 April 1658, this was not yet the end of the story of this expedition. On the orders of the High Government, both the skippers were interrogated afterwards by the Legal Council, accused of negligence in following their instructions; during the voyage they should never have separated from each other. There is no record of whether Volkerts and Jonck were ever punished, and if they had been so, how severely. But there is certainty about the fate of the fourteen crewmembers of the *Wakende Boey* who had been left behind under the leadership of First Mate Abraham Leeman. On 28 March 1658, from the coast they had seen their ship one more time and thereupon had lit a huge fire, but despite this Volkert had sailed away the next day. After an atrocious voyage of nearly a month in the open launch, eleven survivors reached the south coast of East Java on 29 April. Seven of the men swam to the coast to look for food and drinking water. The day after, the others led by Leeman managed to bring their boat ashore, but they found no trace of the first small group. After weeks of roaming along the coast, Leeman and his three companions were ultimately found by local villagers and taken to the capital of Mataram, from where they finally arrived at the Company's trading-post in Japara on the north coast of Java on 23 September 1658.

After the unsuccessful expedition of the *Emeloort* and the *Wakende Boey*, two more rescue operations were undertaken from the Cape Colony in 1658 and 1659, in the flute *Elburgh* and the yacht *Emmenhorn*. Neither of these yielded any result and after this the High Government gave Governor Van Riebeeck orders not to make any further attempts.

Geografische namen en overige kaartinschriften/
Geographical names and other inscriptions on the map:

Naam op de kaart/ Name on map	*Huidige naam/ Present name*	*Positie/ Position*
T LAND van de *EENDRACHT* of *ZUYD-LANDT*	West-Australië/Western Australia (landstreek/region)	27S/116E
Laage Santduynen	-	-
De quade Eilanden	Beagle Islands? (eilanden)	29-48S/114-53E
De quade hoek	Point Louise? (kaap/cape)	30-03S/114-56E
hooge Duynen	-	-
De 3 inwoonders huysen	-	-
Alhier geset gelegen	-	-
Boomen Bosch	-	-
Draken hooft	-	-
Dese geheele Custe allemaal scherpe coraalgronden	-	-
Emeloorts uytkyk	-	-
Draken Rif	Gilt Dragon Reef (rif)	31-13S/115-23E
Lang effen Land beneden voor duynen	-	-
De hooge hoek	Rottnest Island (eiland)	32S/115-30E
De Groote Imbocht	Cockburn Sound? (baai)	32-10S/115-42E
T Land van Emeloort	Cape Bouvard? (kaap)	32-40S/115-36E
De 2 Gebroeders	-	-
Laag duynig Land	-	-



Ontdeckt door Schipper W: de Vlamingh in de maanden January en Febr. Anno 1697 met de Schepen 't Jacht De Geelvink, de Hoeker De Nyptang en 't Galjoot 't Weseltje, beginnende van 31 gr. 50 m. Zuyder breedte, tot 21 gr. 33 mt. Zuyder breedte, werdende aangewesen de hoedanigheid des Lands Reede, Rivieren etc. gelyk in de Kaart en by de afteekening van N° 1 tot 15 kan beoogt werden: als

Eerstelyk, 't Eyland 't Rottenest is de eerste aankomst plaats, legt op de Z. breedte van 31 gr. 50 mt., heeft aan des selfs N.N.O.t zyde een bequaame Reede voor Zuydelyke winden, uyt Zee komende, vertoond hem wit en duynig, vol groot geboomte, ter Reede geankerd leggende ½ myl van de Wal op 10 vaam Zand grond, van gedaante gelyk in de Kaart en by de afteekeningh N° 1 te zien is. Hier bevonden de Noord westering van 10 gr. 16 mt.

Swaane Rivier gelegen aan 't Vaste Land meest Oosten omtr. vier 4 mylen van 't bovengenoemde Eyland, zynde alles brak en zout water, met inkomen klippigh, en ondiep, 't Land daar met aarde vol geboomte en Bosschagie, doch 4 myl benoorden deze Rivier bevonden Dor Land met weynig geboomte.

Op de Z: br. van 30 gr. 51 mt. vertoone sig den hoogte gelyk in de afteekening N° 2 te sien is, zynde ½ myl van de Wal langs heen klippigh en ruyg.

Verder Noordwaarts tot op de Z: br. van 30 gr. 16 mt. is 't Land van gedaante als N° 3 aanwyst, en ongeveer ¾ myl van de Wal langs heen met klippen beset.

Op de Z. br: van 28 gr: 50 mt. vertoond hem 't Land, gelyk in de figuiren N° 4 te sien is, zynde de Wal vry schoon, en kan tot na by aangezeilt werden.

Op de Z: br: van 28 gr: vertoond sig 't Land, gelyk by N° 5 kan beoogt werden, de Wal hier langs heen is dor en steyl; hebben alhier 10 menschen gesien, zynde swart en naakt.

Op de Z: br. van 27 gr. 37 mt. is 't Land vry kenbaar, gelyk in de afteekening by N° 6 te sien is, hebbende benoorden de Roode hoek, een bequaame Reede, voor Zuydelyke winden, ¾ myl van de Wal op de diepte van 17 a 18 vadem Zand grond, en 2 a 2¼ myle 't Zeewaard van deze hoek, heeft men de diepte van 30 vademen grof Zand grond.

Verder van hier Noordwaarts tot de Zuydhoek van Dirk Hartoogs Eyl.t is 't Land heel dor, en van gedaante gelyk in de 3 achtereenvolgende figuiren als N° 7. 8 en 9 te sien is, zynde de Zeekant vry schoon, en kan tot een ½ myl en nader op de diepte van 20. 23. 28. en 30 vademen Zandgrond langs gezeild werden.

N° 10 is de Afteekening gelegen op 't Zuyd Eynd van Hartoogs Eylt, en N° 11 de overwal op 't Vaste Land, zynde tusschen [illegible] Eyl.t en Vaste wal een doortogt, met de diepte van 2 en 2¼ vadem klippige grond, komende alsoo dit Eyland rond Zeylen, gelyk by de Kaart kan gesien werden.

Na Dirk Hartoghs Rhede, van hier buyten 't voorschreve Eyl.t om zeylende, ziet men 't selve seer steyl, hoog, bar en met rood voorland te zyn, ook ¼ myl van de Wal, de diepte van 24, 26 en 30 vadem grof Zand grond, tot des selfs Noord Eynd, of Dirk Hartoogs Rhede (alzo genaamt en bezeylt met den Jaare 1616 in Octob. met het Schip de Eendracht) alwaar men goede Rhede voor Zuyd West en Ooste winden, met slegt water heeft, beginnende de West hoek tot een Canonschoot West van sigh, op de diepte van 10 vaam Zandgrond, men heeft hier de Z: Br: van 25 gr: 29 mt, en 8 gr. 29 mt N. wester.

In 't Noorden van gemelde Hartoghs Rhede zyn gelegen twee dorre steyle Eylanden, welkers Noordel. hoek legt op de Z. Br. van 24 gr. 38 mt., zynde aan des selfs West kant schoon ½ myl van de Wal langs heen, de diepte van 20. 25. 30 en 45 vadem, goedagtig Zand, 't Noordelykste vertoond sig als in de Afteeke-ning N° 13 te sien is.

Aan de Oost kant van deze Rhede, en 't Hartoogs Eyl.t tot na de Vaste Wal, is een groot binne water, het diepste aldaar 15 vaam, doch meest 11. 10. 8. 7. en 6 vaam, alles Sand grond; doch aan de Vaste wal verre aff seer vlak en droogh. het voorengenoemde Eyl.t vertoond hem aan de Oost Zyde, gelyk in de Fig.e N° 14 kan gesien werden.

Op de Z. Br. van 24 gr: legt een hooge schorre rood Zandhoek alwaar men ¾ myl van de Wal de diepte van 30 vaam Zandgrond heeft, van daan Noordw.t is laag Land met vlakstrand en langs heen ½ ook 1 en op sommige plaatsen wel 2 myle van de Wal een klippig rif, een Canonschoot buyten 't rif 12. 10 en 8 vaam klippige, en ook wel Zandgrond.

Op de Br. van 21 gr: 33 mt. is een bequame Ankerplaats en Rhede voor Zuydelyke winden, ongeveer ¾ myl van de Wal, op 8 vaam fyne Zandgrond, op de West hoek legt een hooge bergh, de oosthoek wit en laag afloopende, strekkende een rif 1½ myle N.W.t in Zee, gelyk verder by de Kaart en afteekening N° 15 kan gesien werden, zynde de Noordelykste en laatste plaats voor ons op deze kust besogt, van waar den 21 Febr.y A° 1697 Batavia waarts zyn gestevent, bevonden alhier de Noord-westering 6 gr. 33. mt.

Hier aan Land geweest, en ten Anker Gelegen
Onder dese Eylanden ten Anker Gelegen, en van daar na Batavia vertrocken.
3 Sand Eylandjes
Hooge Roode Sandhoek
Hoeks Eyland
Alles Goede Sand Grond
Dor Eyland
Dirk Hartoghs Rhede
Alhier de Tinne Schotel gevonden
Langs heen vol Schildpadden
Dirk Hartoghs Eyland
Hier aan land geweest, een Sand Rivier bevonden.
Aan land Geweest
Soute Rivier
Aan land geweest
Style Hoek ten Anker Gelegen
Vers water en kuylen Gevonden
Hier aan land geweest, en ten Anker gelegen.
Roode hoek
Aan land geweest en hier Thien Menschen Gesien
Aan land geweest
Aan land geweest
Aan land geweest
Hier langhs heen aan land geweest
Aan land geweest
Aan land geweest
Aan land geweest
Hier Goed Vers water bevonden
Dese Rivier 10 a 12 Mylen op geweest, en al aan brakwater bevonden.
Vol Boomen, en Bosschagies.
't Rottenest
Duytsche mylen 15 voor een Graadt.
1 2 3 4 5 10 15 30
't Eyl.t 't Rottenest.
Duytsche Mylen
¼ ½ ¾ 1 2
21 22 23 24 25 26 27 28 29 30 31 32 33
41 c.

II-42c (NA 4.VEL-510).

[Kaart van 't Zuydland bezeilt door den schipper Willem de Vlamingh, in de maanden January en February, Anno 1697, met 't jacht de Geelvink, de hoecker de Nyptangh ende 't galjoot 't Weseltje].

[Map of the Zuydland explored by Skipper Willem de Vlamingh in the months of January and February, Anno 1697, in the yacht Geelvink, the hooker Nyptangh and the galliot 't Weseltje].

Schaalstok van 30 Duytsche mijlen 15 voor een graadt = [ca. 1 : 1.945.000].
Schaalstok bij de inzetkaart van 2 Duytsche mijlen = [ca. 1 : 264.000].
Scale-bar of 30 Duytsche mijlen 15 voor een graadt = [approx. 1 : 1,945,000].
Scale-bar to the inset of 2 Duytsche mijlen = [approx. 1 : 264,000].

1 kaart: ingekleurd; 74 x 52,5 cm.
1 map: coloured; 74 x 52.5 cm.

Nummer: [rechtsonder]: 42c.
Number: [bottom right]: 42c.

Oriëntatie: het noorden is boven.
Orientation: north is up.

De kaart van blad II-42c (inhoudsopgave 1806: 'No. 42c. Een gedeelte van 't zelfde land en 't Eiland Rottenest door W. de Vlamingh.') is eerder aan de orde gekomen in de inleiding over het ontstaan van de *Atlas Isaak de Graaf*. Het betreft een vereenvoudigde versie van de grote kaart door Victor Victorsz. van de resultaten van de reis langs de westkust van Australië onder commandeur Willem de Vlamingh in 1696-1697, die in de genoemde inleiding is afgebeeld op pag. 18. In deze reproductie is de kaart liggend weergegeven, evenals indertijd in de oorspronkelijke *Atlas Isaak de Graaf*, maar omwille van de leesbaarheid nu met het noorden rechts en het bladnummer linksonder. De oriëntatie is hier derhalve op het westen.

Directe aanleiding voor deze laatste grote verkenning van het Zuidland vanuit de Republiek was de verdwijning van het VOC-schip de *Ridderschap van Holland* met 352 man tussen Kaap de Goede Hoop en Batavia begin 1694, waarvan vermoed werd dat het op de beruchte westkust was gestrand. Onderweg dienden de eilanden van Tristan da Cunha, St. Paul en Amsterdam en de westkust van het Zuidland uitvoerig te worden verkend. Drijvende kracht achter de expeditie was vooral mr. Nicolaas Witsen, burgemeester en bewindhebber van de Kamer Amsterdam. Hij kende De Vlamingh goed van diens eerdere verkenningsreizen in de Noordelijke IJszee en was persoonlijk met hem bevriend. Witsen zorgde er tevens voor dat de schilder Victor Victorsz. meeging, met de opdracht om nauwkeurig alle kusten te tekenen en in kaart te brengen.

Voor de expeditie werden in Amsterdam drie schepen schepen gebouwd, het fregat of fregatjacht *Geelvink*, de hoeker *Nijptangh* en de galjoot *'t Weseltje*. Op 3 mei 1696 verliet de kleine vloot de Nederlandse kust en zeilde vervolgens via Schotland zuidwaarts over de Atlantische Oceaan. Op 9 juli verloren de *Geelvink* en *'t Weseltje* de *Nijptangh* uit het oog. De Vlamingh bereikte op 17 augustus Tristan da Cunha (zie blad I-6, pag. 60) en van daar op 7 september de Kaap, waar de schepen werden herenigd en de bemanningen een rustperiode van zeven weken kregen. Op 27 oktober 1696 vertrok de expeditie naar de eilanden St. Paul en Amsterdam, waarvan het eerste op 28 november in zicht kwam. Hier werd in een week van intensieve verkenning geen teken van de *Ridderschap van Holland* aangetroffen, evenmin als op Amsterdam (zie blad I-4, pag. 50), waarna de vloot op 5 december de ankers lichtte en koers zette naar het oosten.

Op 29 december zag de bemanning van de *Geelvink* op bijna 32 graden zuiderbreedte als eerste een eiland voor de kust van het Zuidland, hetzelfde dat bijna 40 jaar eerder was verkend door de *Wakende Boey*. Twee dagen later ging De Vlamingh hier zelf met een aantal mannen aan wal. Mensen werden er niet aangetroffen, wel dieren die men aanzag voor grote ratten ('rotten', in werkelijkheid dwergkangeroes), reden om het eiland de naam 'Rottenest' te geven (Rottnest Island, voor het tegenwoordige Perth; zie het inzetkaartje). Van de verdere, noordwaartse verkenning van de kust tot voorbij 22 graden zuiderbreedte geven de kaart en de uitvoerige verklaring een nauwkeurig verslag. Begin januari 1697 werd onder meer de 'Swaane Rivier' (nu de Swan River, waaraan Perth ligt) enkele mijlen landinwaarts verkend, later in die maand volgden landingen verder naar het noorden, waarvan ook weer verscheidene onder aanvoering van De Vlamingh zelf. Op 30 januari kwam 'Hartoogs Eylandt' in zicht, waar drie dagen later op een heuvel het tinnen bord werd gevonden dat schipper Dirck Hartogh van de *Eendracht* in oktober 1616 had achtergelaten. Bij het vertrek van het eiland op 11 februari liet De Vlamingh op zijn beurt een tinnen bord plaatsen, met een inscriptie die verwees naar de landing van schipper Hartogh in 1616 en de expeditie van 1697. Op 21 februari werd ten slotte koers gezet naar Batavia, waar de schepen bijna elf maanden na het vertrek uit Nederland op 20 maart 1697 aankwamen.

Bij al deze verkenningen werden nergens sporen aangetroffen van de *Ridderschap van Holland*, evenmin als van de *Vergulde Draeck*; die laatste mogelijkheid was in de instructies niet vergeten. Wel had men op verscheidene plaatsen inheemsen gezien en tal van onbekende dieren en planten beschreven, en was een schat aan cartografische kennis opgedaan, maar tevens was duidelijk geworden dat dit deel van het Zuidland voor de compagnieshandel van geen waarde kon zijn. In die zin werd het uiteindelijke resultaat van de tegenwoordig zo befaamde ontdekkingsreis van Willem de Vlamingh door de bewindhebbers algemeen als een teleurstelling ervaren, in het bijzonder ook door de initiatiefnemer Nicolaas Witsen.

The map on Sheet II-42c (index of 1806: 'No. 42c. A part of the same land and the Island of Rottenest by W. de Vlamingh.') has already been discussed at some length in the introduction describing the compilation of the *Atlas Isaak de Graaf*. It concerns a simplified version of the large map drawn by Victory Victorsz. showing the results of a voyage along the west coast of Australia under Commander Willem de Vlamingh in 1666-1697, which is illustrated in the introduction of p. 18. The map has been reproduced landscape-fashion here, as it was in the original *Atlas Isaak de Graaf*, but now oriented towards the west, with the sheet number in the lower left-hand corner and the north pointing right.

The immediate reason for this last great voyage of exploration to the Southland from the Republic was the disappearance of the VOC ship *Ridderschap van Holland* with 352 people between the Cape of Good Hope and Batavia at the beginning of 1694. She was presumed to have run aground on the notorious west coast. *En route*, the orders were to make a thorough survey of the islands of Tristan da Cunha, St. Paul and Amsterdam, and of the west coast of the Southland. The prime moving spirit behind the expedition was the lawyer Nicolaas Witsen, burgomaster and director of the Amsterdam Chamber. He knew Willem de Vlamingh well through his earlier voyages of exploration in the Arctic Ocean and was a personal friend of his. It was Witsen who personally made sure that the artist Victor Victorsz. was one of the party, carrying with him the commission to draw all the coasts accurately and to chart them.

Three ships were built in Amsterdam for the purpose of this expedition: the frigate or frigate-yacht *Geelvink*, the hooker *Nijptangh*, and the galliot *'t Weseltje*. On 3 May 1696 the small fleet left the Dutch coast and rounding Scotland sailed southwards over the Atlantic Ocean. On 9 July, the *Geelvink* and *'t Weseltje* lost sight of the *Nijptangh*. De Vlamingh reached Tristan da Cunha on 17 August (see Sheet I-6, p. 60) and from there arrived at the Cape on 7 September, where the ships were reunited and the crews were granted seven weeks leave to rest. On 27 October 1696 the expedition left for the islands of St. Paul and Amsterdam, of which the first came into view on 28 November. There during a week of intense exploration, no vestige of the *Ridderschap van Holland* was found. This story was repeated on Amsterdam (see Sheet I-4, p. 50), following which on 5 December the fleet weighed anchor and set sail for the East.

On 29 December, the crew members of the *Geelvink* were the first to see an island off the coast of the Southland at 32 degrees southern latitude – the same island which had been explored by the *Wakende Boey* nearly forty years earlier. Two days later, De Vlamingh himself went ashore with a party. No people were found, but there were animals which were assumed to be large rats (*rotten*, in reality quokkas, a species of wallaby), the reason the island was given the name *Rottenest* (Rottnest Island, lying off present-day Perth; see inset map). The extensive explanations on the map present a detailed report of the rest of the exploration northwards along the coast to above 22 degrees southern latitude. At the beginning of January 1697 the *Swaane Rivier* (now the Swan River, on which Perth is situated) was explored for several miles inland; later in the month landings were made farther north, some of them under the personal leadership of De Vlamingh. On 30 January *Hartoogs Eylandt* came into view, on which the pewter plate which Skipper Dirck Hartogh of the *Eendracht* had left behind on a small hill in October 1616 was found. On leaving the island on 11 February, De Vlamingh in his turn had a pewter plate placed, with an inscription referring to the landing of Skipper Hartogh in 1616 and also to the 1697 expedition. On the 21st of February course was finally set for Batavia, where the ships arrived on 20 March 1697, nearly eleven months after their departure from the Netherlands.

During all these explorations no trace at all was found of the *Ridderschap van Holland*, or indeed of the *Vergulde Draeck*; this possibility had not been forgotten in the instructions. In various places Aborigines had been seen, scores of unknown animals and plants had been described, and a real treasure-trove of cartographic data had been acquired, but it had also become clear that this part of the Southland could not be of any commercial value to the Company. In this sense, the final result of Willem de Vlamingh's voyage of exploration was an overall disappointment to the directors, not least to Nicolaas Witsen, the man who had taken the initiative for this nowadays so famous expedition.

Verklaring: [linksonder] een inzetkaart: 'T Eyl.t T Rottenest. [rechts] een beschrijving:
Explanations: [bottom left] an inset: 'T Eyl.t T Rottenest. [right-hand side] a description:

Ontdeckt door schipper W: de Vlamingh in de maanden january en febr: anno 1697 met de scheepjies t jacht De Geelvink, de hoeker De Nijptang en 't galjoot 'T Weseltjie, beginnende van 31 gr. 50 m. Zuyder breedte tot 21 gr. 33 m.t Zuyderbreedte, werdende aangewesen de hoedaanigheit des lands, rheede, rivieren etc. gelijk in de caart en bij de afteekening van No. 1 tot 15 kan beooght werden als:

Eerstelijk, 't eyland 'T Rottenest, is de eerste aankomstplaats, leyt op de Z. Breedte van 31 gr. 50 m.t. Heeft aan des selfs N.N.O.t zijde een bequaame rheede voor zuydelijke winden, uyt zee komende, vertoond hem wit en duynig, vol groot geboomte, ter rhede geankerd leggende 1/2 mijl van de wal op 10 vaam zandgrond, van gedaante gelijk in de caart en bij de afteekeningh No. 1 te sien is. Hier bevind men de Noord Westering van 10 gr. 16 m.t.

Swaane Rivier gelegen aan 't vaste land in 't oosten ongeveer 4 mijlen van 't bovengenoemde eyland, zijnde alles brak en zout water. In 't inkoomen klippigh, en ondiep. 'T land daar int ronde vol geboomte en bosschagie, doch 4 mijl benoorden dese Rivier heeft men dor land met wynig geboomte.

Op de Z: Br. van 30 gr. 51 m.t verthoond sig een hoogte, gelijk inde afteekening no. 2 te sien is, zijnde 1/2 mijl van de wal langs heen klippigh en vuyl.

Verder noordwaarts tot op de Z:Br: van 30 gr: 16 m.t is t land van gedaante als no. 3 aanwijst, en ongeveer 3/4 mijl van de wal langs heen met klippen beset.

Op de Z:Br: van 28 gr: 50 m.t vertoond hem 't land, gelijk inde figuuren no. 4 te sien is, zijnde de wal vrij schoon en kan tot na by aangezeilt werden.

Op de Z:Br: van 28 gr: vertoond sig 't land, gelijk bij No.5 kan beoogt werden. De wal hier langs heen is dor en stijl; hebbende alhier 10 menschen gesien, zijnde swart en naakt.

Op de Z: Br: van 27 gr. 37 m.t is 't land vrij kenbaar, gelijk in de afteekening bij no. 6 te sien is, hebbende benoorden de Roode Hoek, een bequaame rheede, voor zuydelijke winden, 3/4 mijl van de wal op de diepte van 17 a 18 vadem sand grond, en 2 a 2 1/2 mijl 't zeewaard van dese hoek, heeft men de diepte van 30 vademen grof zandgrond.

Verder van hier noordwaarts tot de zuydhoek van Dirk Hartoogs Eyl.t is 't land heel dor, en van gedaante gelijk in de 3 achtereenvolgende figuuren als no. 7, 8 en 9 te sien is, zijnde de zeekant vrij schoon, en kan tot een 1/2 mijl en nader op de diepte van 20, 23, 28 en 30 vademen zandgrond langs geseild werden.

No. 10 is de afteekening gelegen op 't zuyd eynd van Hartoogs eyl.t; en no. 11 de overwal opt vaste land, zijnde tusschen het eyl.t en vaste wal een doortogt, met de diepte van 2 en 2+ vadem klippige grond, konnende also dit eyland rond zeylen, gelijk bij de caart kan gesien werden.

Na Dirk Hartoghs Rhede van hier buyten 't voorschreve eyl.t omzijlende, siet men 't selve seer stijl, hoog, bar en met rood voorland te zijn 1/2 ook 1/4 mijl van de wal, de diepte van 24, 26 en 30 vadem grof zand grond, tot desselfs noord eynd, of Dirk Hartooghs Rhede (alzo genaamt en bezeylt inden jaaren 1616 in octob. met het schip de Eendracht) alwaar men goede rhede voor zuyd west en ooste winden, met seer slegt water heeft, brengende de westhoek tot een canonschoot west van sigh, op de diepte van 10 vaam zandgrond. Men heeft hier de Z:Br: van 25 gr: 24 mt., en 8 gr. 24 m.t N. wester.

In 't noorden van genoemde Hartoghs Rhede zijn gelegen twee dorre steyle eylanden, welckers noordel: hoek legt op de Z. Br: van 24 gr. 32 m.t, zijnde aan desselfs west kant schoon 1/2 mijl vande wal langs heen, de diepte van 20, 25, 30 en 45 vademen roodagtig zand. 'T Noordelijkste vertoond sig, als in de afteekening no. 13 te sien is.

Aan de Oost kant van dese 2 dorren, en 't Hartoogs Eyl.t tot na de vaste wal, is een groot binne water, het diepste aldaar 15 vaam doch meest 11, 10, 8, 7 en 6 vaam, alles sand grond; Doch aan de vaste wal verd aff seer vlak en droogh. Het vorengenoemde eyl.t vertoond hem aande oostzijde; gelijk in dese fig. no. 14 kan gesien werden.

Op de Z:Br: van 24 gr: legt een hooge schorre roode zandhoek alwaar men 3/4 mijl vande wal de diepte van 30 vaam zandgrond heeft, vandaar Noordwt. is laag land met voorstrand en langs heen 1/2 ook 1, en op sommige plaetzen wel 2 mijl vande wal een klippig riff, een canonschoot buyten 't rif 12, 10 en 8 vaam klippige, en ook wel zandgrond.

Op de Br: van 21 gr: 33 m.t is een bequame ankerplaats en rhede voor zuydelijke winden, ongeveer 3/4 mijl vande wal, op 8 vaam fijne zandgrond. Op de west hoek legt een hooge bergh, de oosthoek wit en laag, aflopende, streckende een rif 1 1/2 mijl N.W.t in zee, gelijk verder bij de caart en aftekening no. 15 kan gesien werden, zijnde de noordelijkste en laatste plaats door ons op dese kust besogt. Van waar den 21 febr. A.o 1697 Batavia waarts zijn gestevent, bevonden alhier de Noordwestering 6 gr. 33 m.t.

Geografische namen en overige kaartinschriften/
Geographical names and other inscriptions on the map:

Naam op de kaart/ Name on map	*Huidige naam/ Present name*	*Positie/ Position*
Hier aan Land geweest en ten Anker gelegen	Vlaming Head (kaap/cape)	21-47-30S/114-07E
Onder dese Eylanden ten Anker Gelegen en van daar na Batavia vertrocken	Muiron Islands? (eilanden)	21-44S/114-32E
3 Sand Eylandjies	Rivoli Islands (eilanden)	21-55S/114-25E
Hooge Roode Sandhoek	Beagle Hill (kaap/cape)	24-30S/113-24E
Alles Goede Sand Grond	-	-
Hier aan Land geweest een Sand Rivier Bevonden	-	-
Aan Land geweest	-	-
Soute Rivier	Useless Loop (lagune/lagoon)	26-08S/113-24E
Aan Land geweest	-	-
Steyle Hoek ten Anker Gelegen	Steep Point (kaap/cape)	26-09S/113-14E
Kocks Eyland	Koks Island (eiland)	24-45-30S/113-09E
Dor Eyland	Dorre Island (eiland)	25-07S/113-05E
Dirk Hartoghs Rhede	Turtle Bay (baai)	25-30S/112-58E
Dirk Hartoghs Eyland	Dirk Hartog Island (eiland)	25-45S/113E
Alhier de Tinne Schotel gevonden	<Cape Inscription> (kaap)	25-29S/112-57E
Langs heen vol Schilpadden	-	-
vers water in kuylen gevonden	Hutt Lagoon? (lagune)	28-10S/114-13E
hier aan land geweest en ten anker gelegen	Champion Bay/Chapman Bay (baai)	28-45S/114-35E
Roode hoek	Point Moore (kaap/cape)	28-47S/114-34E
Aan Land geweest en hier Thien Menschen Gesien	Cape Burney (kaap)	28-52S/114-36E
Aan land geweest	-	-
Aan land geweest	-	-
Hier langhs heen aan land geweest	-	-
Aan land geweest	-	-
Aan land geweest	-	-
Aan land geweest	-	-
Hier Goed vers water bevonden	<Swan River> (rivier)	32-03S/115-44E
Dese Rivier 10 a 12 Mylen opgeweest, en al aan brakwater bevonden	Swan River (rivier)	32-03S/115-44E
Vol Boomen en Bosschagies	<Garden Island?> (eiland)	32-12S/115-40E
't eylt. Rottenest	Rottnest Island (eiland)	32-00S/115-30E
Inzetkaart/inset map		
'T Eylt. Rottenest	Rottnest Island (eiland)	32-00S/115-30E


HOLLANDIA NOVA.
Nader ontdekt anno 1705 door het Fluytschip de
Vossenbosch de Chialoup Waijer ende [illegible]
na Hollandia van 2 Maart van Timor vertrokken.
Duytsche mylen 15 voor een Graadt.
5
10
15
30
Marcus Lander
Boompjes Hoek
Klip Hoek
Alhier geen Grond gevonden.
Bedriegelijke Puttige en ongelyke Gronden. Moet geen Lood Sparen.
Een Sandplaat boven Water.
Van Timor na Nova Hollandia met Vossenbosch etc Anno 1705.
Lety.
Nussa Lutty
Oosthoek van Timor.
8
9
10
11
12
13
14
155
154
153
152
151
150
149
148
147
146

II-43 (NA 4.VEL-500).

Hollandia Nova : Nader ontdekt anno 1705 door het fluytscheepje Vossenbosch, de chialoup Wajer en de phantialling Nova Hollandia, den 2 Maart van Timor vertrocken.

Hollandia Nova : Explored in detail anno 1705 in the flute Vossenbosch, the sloop Wajer and the phantialling Nova Hollandia, having left from Timor on the 2nd of March.

Schaalstok van 30 Duytse mijlen 15 voor een graadt = [ca. 1 : 1.725.000].
Scale-bar of 30 Duytse mijlen 15 voor een graadt = [approx. 1 : 1,725,000].

1 kaart: ingekleurd; 51,5 x 73,5 cm.
1 map: coloured; 51.5 x 73.5 cm

Nummer: [rechtsboven]: 43.
Number: [top right]: 43.

Oriëntatie: het noorden is boven.
Orientation: north is up.

De paskaart van blad II-43 (inhoudsopgave 1806: 'No. 43. Paskaart van Hollandia nova nader ontdekt 1705.') is met die van de bladen II-46a-c (pag. 388-392) getekend op basis van gegevens verzameld tijdens twee expedities die in 1705 vanuit Batavia werden uitgezonden naar de noordkust van het Zuidland en naar de noordkust van Nieuw-Guinea. Deze kaarten zijn enkele jaren nadien aan de *Atlas Isaak de Graaf* toegevoegd. De aanleiding voor deze verkenningen was de reis van de Engelse zeevaarder William Dampier naar de westkust van Australië in 1699, waarvan in 1703 een verslag in boekvorm was uitgekomen. Uit vrees hier later door de Engelsen gepasseerd te worden, wenste de Hoge Regering nogmaals en nu met volledige zekerheid vast te stellen dat het Zuidland en Nieuw-Guinea voor de Compagnie commercieel geen betekenis hadden.

Blad II-43 geeft een deel van de karteringsresultaten weer van de reis van het fluitschip *Vossenborch* ('*Vosschenbosch*' op de kaart), de sloep *Wayer* (ook: *Waaier*, '*Wajer*' op de kaart) en de pantjaling *Nova Hollandia* onder commando van schipper Maerten van Delft naar '*Hollandia Nova*' of Nieuw-Holland, zoals Noord-Australië toen doorgaans werd aangeduid. Samen met de schepen bestemd voor de expeditie naar Nieuw-Guinea vertrok deze kleine vloot op 23 januari 1705 van Batavia. Van 12 februari tot 2 maart lagen de schepen voor Koepang op Timor en precies een maand later bereikten ze Van Diemensland (niet te verwarren met het huidige Tasmanië, dat indertijd ook onder deze naam bekend was), het tegenwoordige Melville Island en aangrenzende kustgebieden. Van daar zeilde Van Delft ruim drie maanden land oostwaarts langs de kust van Noord-Australië tot bij de Golf van Carpentaria, tot de onderneming op 12 juli vanwege de vele zieken afgebroken moest worden. Toen de *Vossenborch* op 4 augustus Makassar bereikte, waren er naast de boekhouder en de onderstuurman nog maar vier man over die in staat waren de zeilen te bedienen, de rest was te verzwakt of al overleden. De *Wayer* kwam op 20 juli aan voor Ambelau, een eilandje bij Boeroe, en de *Nova Hollandia* een dag later op Banda.

Zoals de eerdere tochten naar het Zuidland, leverde ook deze verkenning de Compagnie geen bruikbaar resultaat op, afgezien van nieuwe kaartgegevens. Van Delft rapporteerde dat hij meerdere malen contact had gezocht met de inheemsen van Nieuw-Holland. Zij gebruikten geen ijzer of andere metalen, maar alleen stenen en houten gereedschappen. De kustbewoners voedden zich voornamelijk met vis, die ze met houten harpoenen en kleine netten vingen. Op zee voeren ze met kleine vaartuigen van boombast. Sommigen hadden lichaamsversieringen, die in de huid gekrast of gesneden waren. In de ogen van de expeditieleden bezaten zij niets dat enige waarde vertegenwoordigde. De Hoge Regering had Van Delft mede geïnstrueerd een aantal inheemsen mee te nemen, die mogelijk meer informatie over het Zuidland zouden kunnen verschaffen en bij eventuele latere tochten als tolk konden optreden. Dit mocht echter uitsluitend 'sonder gewelt of hazart, en met vryen wille' gebeuren, een voorwaarde die maakte dat de schipper uiteindelijk niet aan de opdracht kon voldoen: geen van de kustbewoners met wie men in aanraking kwam, bleek bereid vrijwillig mee te gaan.

The chart on Sheet II-43 (index of 1806: 'No. 43. Chart of Hollandia nova explored in detail 1705.'), as were those on Sheets II-46a-c (pp. 388-392), was drawn using data collected during two expeditions which were dispatched from Batavia in 1705 to the north coast of the Southland and the north coast of New Guinea. These maps were added to the *Atlas Isaak de Graaf* a few years later. The impetus for these explorations was the voyage of the English mariner William Dampier to the west coast of Australia in 1699, a report of which was published in 1703. Fearing that the English would steal a march on it, the High Government wanted to determine this time with absolute certainty that neither the Southland nor New Guinea could offer the Company any commercial possibilities.

Sheet II-43 reproduces some of the results of the charting expedition in the flute *Vossenborch*, the sloop *Wayer* (also: *Waaier*, *Wajer* on the map itself), and the *pancaling* (indigenous craft) *Nova Hollandia* under the command of Skipper Maerten van Delft to *Hollandia Nova* or New Holland, as North Australia was generally referred to at that time. Together with the ships which were destined for the expedition to New Guinea, this small fleet sailed from Batavia on 23 January 1705. From 12 February to 2 March the ships lay off Kupang in Timor and precisely one month later they reached Van Diemensland (not to be confused with Tasmania, which was also known by this name at that time), present-day Melville Island and the adjacent coastal areas. From there Van Delft sailed eastwards along the coastline of northern Australia towards the Gulf of Carpentaria, until the undertaking had to be called off on 12 July because of the large numbers of the sick. When the *Vossenborch* reached Makassar on 4 August, besides the bookkeeper and the second mate, there were only four men left in a state fit enough to handle the sails, the rest were either too debilitated or already deceased. De *Wayer* arrived at Ambelau, a small island near Buru on 20 August, and the *Nova Hollandia* reached Banda one day later.

Just as the earlier voyages to the Southland, this exploration also yielded the Company no useful results, with the exception of the cartographic data. Van Delft reported that on a number of occasions he had sought contact with the Aborigines of New Holland. They used no iron or any other metals, all their tools were of stone or wood. The diet of the coastal inhabitants consisted mainly of fish, which they caught with wooden harpoons and small nets. They ventured out to sea in small vessels made of tree bark. Some wore body decorations which had been scratched on or incised into the skin. In the eyes of the members of the expedition, they possessed nothing of any value whatsoever. One of the instructions Van Delft had received from the High Government was that he should bring a few natives with him, who might be able to provide some information about the Southland and could be used as interpreters during any later journeys. This was only to be achieved *sonder gewelt of hazart, en met vryen wille* (without compulsion or risk, and of their own free will), a condition which meant that ultimately the skipper was not able to fulfil the commission: none of the coastal inhabitants with whom they came in contact appeared to be prepared to go with them.

Geografische namen en overige kaartinschriften/ Geographical names and other inscriptions on the map:

Naam op de kaart/ Name on map	*Huidige naam/ Present name*	*Positie/ Position*
Lety	Leti (eiland/island)	08-12S/127-41E
Nussa besti	Jaco (eiland/island)	08-26S/127-19E
Oosthoek van Timor	Timor (eiland/island)	09S/126E
HOLLANDIA NOVA	Australië/Australia (landstreek/region)	24S/133E
Bultagtige, puttige en ongelijke gronden, moet geen lood sparen	-	-
Een sandplaat boven water	-	-
Alhier geen grond geworpen	-	-
Met laagh water boven	-	-
Duyvels klip	Clift Island (eiland)	11-33-30S/130-08E
Kliphoek	-	-
Droge hoek	Rocky Point (kaap/cape)	11-29S/130-08E
Boompjes hoek	Brace Point (kaap/cape)	11-19S/130-19E
Witte hoek	Piper Head (kaap/cape)	11-15S/130-21E
Noord Hoek v. van Diemens Landt	Cape Van Diemen (kaap)	11-09S/130-23E
Waterplaets	-	-
vuijle Bocht	Shark Bay (baai)	11-21S/130-37E
vuijl Eijlandt	Karslake Island (eiland)	11-19S/130-39E
Hoek van Goede Hoop	Cape Lavery (kaap)	11-20S/130-39-45E
Hoef ysen Hoek	Purumpinelly Point (kaap/cape)	11-18S/130-36E
Fortuyns Hoek	Redford/Radford Point (kaap/cape)	11-18S/130-54E
Swarte klippen boven water	Madford Shoals (klip/cliff)	11-16S/130-56E
Schrale hoek	Point Jual (kaap/cape)	11-15S/131-07E
Vuyle Gronden	-	-
valsche westhoek	Point Jahleel (kaap/cape)	11-11S/131-17E
vuyle gronden	-	-
valsche bocht	Yunanti Bay (baai)	11-15S/131-19E
Bedriegers hoek	Cape Fleeming (kaap)	11-15S/131-21E
vossenbos, ruyge hoek of Westhoek van 3 Bergens Bocht	-	-
Vuyle gronden	-	-
Orangie Hoek	Soldier Point? (kaap/cape)	11-28S/131-31E
Witte hoek	Web Point (kaap/cape)	11-37S/132-07E
Waterplaats	<Greenhill Island> (eiland)	11-34S/132-07E
Alhier leggen drie bergen	Mount Bedwell (berg)	11-28-51S/132-03-20E
	Mount Roe (berg)	11-30-24S/132-04-36E
Toppers Hoetjie	Black Rock (klip/cliff)	11-24S/131-55E
Oost Hoek van Driebergen Bocht	Cape Don (kaap)	11-19S/131-46E
Scherpen hoek	Lingi Point (kaap/cape)	11-12S/131-49E
vlacke hoek	Araru Point (kaap/cape)	11-11S/131-53E
Westhoek	Midjari Point (kaap/cape)	11-10S/131-58E
Een Bankie	-	-
Oosthoek	Vashon Head (kaap/cape)	11-07S/132-00E
de Konynenberg een sandplaetje	Orontes Reef (rif)	11-02S/132-05E
Mariaes Hoek	Turtle Point (kaap/cape)	11-12S/132-07E
Mariaes Landt	Cobourg Peninsula (schiereiland)	11-20S/132-15E
Marten van Delfs Bay	<Port Essington> (plaats/settlement)	11-21-42S/132-09E
Phantiallingshoek	Record Point (kaap/cape)	11-20S/132-10E
Rustenburg	-	-
Wayers hoek	Smith Point (kaap/cape)	11-07S/132-08-30E
Een Sandplaat met een boompje	Sandy Island No. 1 (eiland)	11-07S/132-12E
Hoek van Ander	Kuper Point? (kaap/cape)	11-10S/132-14E
Schilpads eylant	Sandy Island No. 2 (eiland)	11-07S/132-18E
Hoek van Canthier	Danger Point (kaap/cape)	11-06S/132-20E
P. Fredriks rivier	Raffles Bay (baai)	11-13S/132-24E
Jan Melchers Hoek	High Point (kaap/cape)	11-12S/132-26E
Pieter Fredriks Hoek	Giles Point (kaap/cape)	11-16S/132-30E
Rosebooms Hoek	Point David (kaap/cape)	11-20S/132-35E
W. Sweers Hoek	Adjamarrugu Point (kaap/cape)	11-09-30S/132-28-45E
Hoek van Calmoerie	<Peacock Island> (eiland)	11-01-30S/132-27-30E
Een Groote Santplaat met 2 boomen	Peacock Island (eiland)	11-01S/132-27-30E


De Noord West Hoek van Nova Guinea
Groot Key
Arou
Wokam
may koon
Fra nen
Wessels eylt
Cobeay
Oost hoek van Ceram
Banda
Kesing
1
2
3
4
5
6
7
8
9
10
11
12
5
10
15
20
25
30
35
40
45

II-44 (NA 4.VEL-494).

De noord west hoek van Nova Guinea.

The north-western part of Nova Guinea.

Schaalstok van 45 Duitse mijlen = [ca. 1 : 2.993.000].
Scale-bar of 45 Duitse mijlen = [approx. 1 : 2.993.000].

1 kaart: ingekleurd; 52,5 x 74,5 cm.
1 map: coloured; 52.5 x 74.5 cm.

Nummer: [rechtsboven]: 44.
Number: [top right]: 44.

Oriëntatie: het noorden is boven.
Orientation: north is up.

Tekst op verso: De Noortwest-hoek van Nova Guinea.
Text on verso: De Noortwest-hoek van Nova Guinea.

Blad II-44 (inhoudsopgave 1806: 'No. 44. De Noord Westhoek van Nova Guinea.') geeft volgens de titel de 'noord west hoek van Nova Guinea' weer, maar bedekt in werkelijkheid het oostelijke deel van de Bandazee en de Arafoerazee tussen Nieuw-Guinea en noordelijk Australië, ruwweg van de oostpunt van Ceram en de Banda-eilanden in het westen tot nabij Frederik Hendrik-eiland in het zuidoosten. Ingetekend zijn de resultaten van de 'voyages' in dit zeegebied van de schepen *Roch* en *Spiering* onder Johannes Keyts en het schip *Piesang* onder Augustijn Dirks, respectievelijk in 1678 en 1679. Abendanon schrijft het origineel van deze kaart in zijn eerder genoemde artikel in het *Tijdschrift van het Aardrijkskundig Genootschap* (1917, zie II-2g, pag. 244) toe aan de schipper en kaartenmaker Jan van der Wall.

De eerste Nederlandse verkenning van de Arafoerazee vond plaats met het jacht *Duyfken* onder Willem Jansz. en Jan Lodewijcksz. van Rosengyn, dat in 1605-1606 vanuit Bantam via Banda een tocht maakte naar de Kei- en Aroe-eilanden en de zuidkust van Nieuw-Guinea. Van daar verder zuidoostwaarts varend, landden Willem Jansz. en zijn bemanning uiteindelijk als eerste Europese zeevaarders op de Australische kust, iets westelijk van Kaap York in de Golf van Carpentaria. Een verwijzing in de kaart naar een andere vroege tocht in deze wateren zijn de namen 'Wesels Eyland' en 'Moordenaars Rivier', afkomstig van de expeditie van de *Kleyn Amsterdam* en de *Wesel* onder leiding van Gerrits Thomasz. Pool in 1636 (zie blad II-19, pag. 314). Voordien waren De Kei- en Aroe-eilanden en de zuidwestkust van Nieuw-Guinea al bezocht door een expeditie onder leiding van Jan Carstensz., die in begin 1623 door de gouverneur van Ambon, Herman van Speult (1618-1625), met de schepen *Pera* en *Arnhem* werd uitgezonden voor een verkenning van het Zuidland. Tijdens deze tocht werden op 16 februari van dat jaar vanuit zee voor het eerst door Europeanen de ruim 5000 m hoge besneeuwde bergtoppen in het binnenland van Nieuw-Guinea waargenomen, die bijna drie eeuwen later naar de ontdekker de naam Carstensz-gebergte zouden krijgen. Carstensz. bereikte eind maart bij Kaap York de kust van Noord-Australië, die met de *Arnhem* vervolgens gedurende een maand in westelijke richting werd gevolgd door de Golf van Carpentaria (genoemd naar gouverneur-generaal Pieter de Carpentier, 1623-1627), tot aan het grote schiereiland dat nu de naam Arnhem Land draagt.

Schipper Augustijn Dirks verkende in 1679 vanuit Banda met de *Piesang* een route door de Arafoerazee zuidelijk van de Kei- en Aroe-eilanden om naar de zuidwestkust van Nieuw-Guinea. De strekking van deze kust is hier echter te veel in west-oostrichting getekend; het werkelijke verloop, vooral van het zuidelijkste deel, is in hoofdzaak noordwest-zuidoost. Johannes Keyts, opperkoopman en secunde van Banda, maakte in het voorafgaande jaar met de *Roch* en de *Spiering* vanuit Banda een tocht via de oostpunt van Ceram naar de zuidkust van het schiereiland Bomberai (Bombarai), waar onder meer voor het eerst de Rijklof van Goens- of Sebakorbaai (Teluk Sebakor), de Kamrau- en Argoenibaai (Teluk Kamrau, Arguni) en 'Quaalbergs Bocht' (Bitsjaroebaai, Teluk Bicaru) systematisch werden verkend en in kaart gebracht. De terugreis naar Banda voerde langs de noordpunt van 'Groot Key' (Kai Besar).

According to the title Sheet II-44 (index of 1806: 'No. 44. The North-Western Part of Nova Guinea.') shows the north-western *hoek* (corner) of New Guinea, but in reality it covers the eastern part of the Banda Sea and the Arafura Sea between New Guinea and northern Australia, roughly from the eastern point of Ceram and the Banda Archipelago in the west to close to Frederik Hendrik Island (Pulau Dolak) in the south-east. Drawn in are the results of the voyages in these waters in the ships *Roch* and *Spiering* under Johannes Keyts and the *Piesang* under Augustijn Dirks, in 1678 and 1679 respectively. Abendanon in his article in *Tijdschrift van het Aardrijkskundig Genootschap* (1917, see II-2g, p. 244) attributes the original of this map to the skipper and map-maker Jan van der Wall.

The first Dutch explorations of the Arafura Sea were carried out in the yacht *Duyfken* by Willem Jansz. and Jan Lodewijcksz. van Rosengyn, who in 1605-1606 made a voyage from Bantam via Banda to the Kai and Aru Islands and the south coast of New Guinea. Sailing south-eastwards from there, Willem Jansz. and his crew were eventually to be the first European sea-farers to set foot on the Australian coast, a little to the west of Cape York in the Gulf of Carpentaria. One clue on the map to another early voyage in these waters are the names *Wesels Eyland* and *Moordenaars Rivier*, which originated during the voyage of the *Kleyn Amsterdam* and the *Wesel* under Gerrits Thomasz. Pool in 1636 (see Sheet II-19, p. 314). Before that the Kai and Aru Islands and the south-west coast of New Guinea had already been visited by an expedition under the command of Jan Carstensz., who was sent out at the beginning of 1623 by the Governor of Ambon, Herman van Speult (1618-1625), with the ships *Pera* and *Arnhem* to explore the Southland. On 16 February of that year, the crews of these ships were the first Europeans ever to observe the more than 5000 metre high, snow-capped mountain peaks in the interior of New Guinea. Nearly three centuries later these were to be given the name of Carstensz. Mountains after the explorer. At the end of March, Carstensz. reached the north coast of Australia near Cape York and thereafter the *Arnhem* spent a month sailing in a westerly direction through the Gulf of Carpentaria (named after Governor-General Pieter de Carpentier, 1623-1627), as far as the large peninsula which nowadays is known as Arnhem Land.

In 1679, sailing from Banda and following an approach route through the Arafura Sea south of the Aru and Kai Islands, Skipper Augustijn Dirks in the *Piesang* explored the south-west coast of New Guinea. On the map, however, the general direction of this coast is drawn here too much parallel to the equator; the actual coastline, especially the southernmost part, generally runs from north-west to south-east. In the previous year, Johannes Keyts, Chief Merchant and *Secunde* of Banda sailed from there with the *Roch* and the *Spiering* via the eastern point of Ceram to the south coast of the Bombarai Peninsula, where among other places Rijklof van Goens Bay (Teluk Sebakor), Kamrau Bay, Arguni Bay (Teluk Kamrau, Arguni), and *Quaalbergs Bocht* (Teluk Bicaru) were systematically explored and charted. The return voyage to Banda took them past the northern point of *Groot Key* (Kai Besar).

Geografische namen en overige kaartinschriften/ Geographical names and other inscriptions on the map:

Naam op de kaart/ Name on map	*Huidige naam/ Present name*	*Positie/ Position*
DE NOORD WEST HOEK VAN NOVA GUINEA	Nieuw-Guinea/New Guinea/Irian Yaya/Papua (eiland/island)	05S/140E
Banda	Banda-eilanden/Kepulauan Banda (islands)	04-33S/129-55E
De voyagie met de Piesang door Augustyn Dirks	-	-
Groot key	Groot-Kei/Kai Besar/Noehoetjoet/Nuhucut (eiland/island)	05-35S/133-00E
De voyagie van Johannus Keyts na N. Guinea	-	-
Kessing	Kefing (plaats/settlement)	03-51S/130-49E
Oost hoek van Ceram	Ceram/Seram/Seran (eiland/island)	03S/130-30E
Po. aes	Was (eiland/island)	02-45S/131-58E
ony	Onin (schiereiland/peninsula)	02-50S/132-15E
Plo. Pisang	Pisang-eilanden/Kepulauan Pisang (islands)	02-39S/131-37E
Batoepoeti	Batoepoetih/Batuputih (eiland/island)	02-57S/131-59E
ginger	Ekka? (eiland/island)	02-58S/132-07E
keykey	Pandjang/Panjang? (eiland/island)	02-59S/132-15E
Samey	Semai (eiland/island)	03-08S/132-30E
Karao	Karas (eiland/island)	03-27S/132-40E
Batou	Toeboeroeasa/Tuburuasa (eiland/island)	03-25S/132-44E
Canij	Faur (eiland/island)	03-28S/132-44E
Ryklofsbay	Rijklof van Goensbaai/Teluk Sebarkor	03-33S/132-46E
Coveay	Bomberai/Bombarai/Koemawa/Kumawa (schiereiland/peninsula)	03-45S/133E
Speelmans Bay	Sangalabaai/Teluk Sangala? (bay)	03-56S/132-48E
Wesels Eylt.	Adi (eiland/island)	04-15S/133-30E
Quaalbergs Bocht	Bitsjaroebaai/Teluk Bicaru (bay)	03-40S/133-50E
Moordenaars Riv.	Tritonbaai/Teluk Triton (bay)	03-53S/134E
Waterplaats	<Etnabaai/Kajoemerahbaai/Teluk Kayumerah> (bay)	04S/134-35E
Pisangsbay	Etnabaai/Kajoemerahbaai/Teluk Kayumerah (bay)	04S/134-35E
Swart water	-	-
Wit water	-	-
Grond geworpen	-	-
Wokam	Wokam (eiland/island)	05-40S/134-30E
Arou	Kobroör/Kobroor (eiland/island)	06-10S/134-30E
Maykoon	Maikoör/Maikoor (eiland/island)	06-14S/134-15E
Franen	Trangan (eiland/island)	06-30S/134-15E


15.
De
Noordt Zyde
Van t'
ZUYD LAND
Beseilt en Opgedaan met t' fluytie
de Vliegende Swaan in de maandt
Feb. door Jan van der Wall 1678
Duytsche mylen 15 voor een Graade
1 2 3 4 5 10 15 20 25 30
Aldus is het Zuydt Land gedaan als men daar by langs zeylt
Omtrent 2 a 2½ myl buyten de Wal, en is alle gaar Landt
met Roode Duyntiens
Zuyd hoek van t'
Eylant Rotte
12 13 14 15 16 17 18 19 20

II-45 (NA 4.VEL-501).

De noordt zijde van ’t Zuyd Land beseilt en opgedaan met ’t fluytie de Vliegende Swaan in de maandt Feb: door Jan van der Wall 1678.

The north coast of the Zuyd Land explored and surveyed by Jan van der Wall in the flute Vliegende Swaan in the month of February 1678.

Schaalstok van 30 Duytsche mijlen 15 voor een graadt = [ca. 1 : 2.185.000].
Scale-bar of 30 Duytsche mijlen 15 voor een graadt = [approx. 1 : 2,185,000].

1 kaart: ingekleurd; 52,5 x 74 cm.
1 map: coloured; 52.5 x 74 cm.

Nummer: [rechtsboven]: 45.
Number: [top right]: 45.

Oriëntatie: het noorden is boven.
Orientation: north is up.

Tekst op verso: Een gedeelte vant Zuijd-landt.
Text on verso: Een gedeelte vant Zuijd-landt.

De kaart van blad II-45 (inhoudsopgave 1806: ‘No. 45. De Noord-zijde van het Zuidland, door J. van der Wall 1678.’) geeft de resultaten weer van de eerste verkenning van de kust van Australië door een VOC-schip na de reddingsexpedities in de jaren 1656-1659 naar aanleiding van de stranding van de *Vergulde Draeck*. Het betreft een tocht die in februari 1678 plaatsvond met het fluitschip *Vliegende Swaen* (of *Swaan*), enkele maanden nadat dit onder schipper Jan van der Wall had deelgenomen aan de eerste inspectiereis van gouverneur Padtbrugge van Ternate langs de kusten van Noord-Celebes en het zeegebied ten noorden daarvan (zie II-30, pag. 342).

De *Vliegende Swaen* vertrok op 7 december 1677 van Ternate voor het eerste traject van de thuisreis naar Batavia, waarvan de route zou lopen via Boeton (II-17c, pag. 308), de Kleine-Soenda-eilanden Timor, Roti en Soembawa (II-14, pag. 300) en vervolgens – vermoedelijk – via Straat Madoera (II-6, pag. 284) langs de noordkust van Java. Voor deze reis kreeg Van der Wall geen vaste zeilinstructies mee van gouverneur Padtbrugge, die hem ‘in dit vaerwater buyten gemeen ervaren’ achtte. In een brief aan gouverneur-generaal Maetsuyker van 24 november 1677 lichtte Padtbrugge dit besluit als volgt toe: ‘*Wij en hebben den Schipper tot dese reijse en ’t nieuwe vaarwater geen Zeylaes Ordre gegeven, om denselven niet hinderlijker dan voordeliger te sijn, wesende omtrent d’ooster eylanden van Iava genoegsaem ervaren, soo dat wij hem hierinne de vryigheyt hebben gelaten, om all sins naar seemanschap te werck te gaen.*’ Onduidelijk is of Van der Wall van deze vrijheid gebruik heeft gemaakt om na zijn passage van Timor en Roti (‘t’ Eylant Rotti’, rechtsboven in de kaart) welbewust een verkenning van de nabije Australische kust uit te voeren, zoals ir. E.C. Abendanon suggereert in zijn artikel in het *Tijdschrift van het Aardrijkskundig Genootschap* van 1917 (II-2g, pag. 244), dan wel onbedoeld uit de koers is geraakt en op de ‘Noordt Zyde van ’t Zuyd Land’ terechtgekomen. Gezien de roem voor zijn nautische kennis en ervaring in de wateren van de oostelijke Archipel die hem in die jaren algemeen ten deel viel, lijkt het laatste minder waarschijnlijk.

Van deze tocht zijn geen andere verslagen bewaard gebleven dan deze kaart van Isaak de Graaf en het origineel daarvan door Jan van der Wall. De gekarteerde kust in het huidige Western Australia bedekt het gedeelte tussen Cape Baskerville in het oosten (‘Blinde hoek’) tot de North West Cape (‘Willems hoek’) in het westen. Voor de kust zijn behalve de diverse ankerplaatsen relatief veel peilgegevens vermeld, zowel direct onder de kust als verder buitengaats. Dit duidt erop dat de meeste peilingen dicht onder de wal waarschijnlijk apart zijn uitgevoerd met de boot van de *Vliegende Swaen*. De tekst onder de schaalstok geeft aan dat de kust is weergegeven zoals deze werd gezien ‘omtrent 2 a $2^{1}/_{2}$ myl buyten de wal’ en dat het landschap er voornamelijk uit ‘roode duynties’ bestond. Zie met betrekking tot deze bijzondere kaart ook het inleidende hoofdstuk over de eigenschappen en inhoud van de kaarten in de *Atlas Isaak de Graaf*, pag. 26-27.

The chart on Sheet II-45 (index of 1806: ‘No. 45. The North side of the Southland, by J. van der Wall 1678.’) shows the results of the first exploration of the coast of Australia undertaken by a VOC ship after the rescue attempts made in the years 1656-1659 following the wreck of the *Vergulde Draak*. It refers to the voyage made in the flute *Vliegende Swaen* (or *Vliegende Swaan*), a few months after this ship under the command of Skipper Jan van der Wall had participated in the first tour of inspection made by Governor Padtbrugge of Ternate along the coast of North Celebes and the sea areas to the north of it (see II-30, p. 342).

On 7 December 1677 the *Vliegende Swaen* sailed from Ternate on the first leg of her homeward-bound voyage to Batavia, following a course which would take her to Buton (II-17c, p. 308), the Lesser Sunda Islands of Timor, Roti, and Sumbawa (II-14, p. 300), and then – probably – through the Madura Strait (II-6, p. 284) and along the north coast of Java. Skipper Van der Wall was given no precise sailing instructions for this voyage by Governor Padtbrugge, who considered him to be *in dit vaerwater buyten gemeen ervaren* (to be extraordinarily competent in these waters). In a letter of 24 November 1677 to Governor-General Maetsuyker, Padtbrugge explained his decision in these words: *Wij en hebben den Schipper tot dese reijse en ’t nieuwe vaarwater geen Zeylaes Ordre gegeven, om denselven niet hinderlijker dan voordeliger te sijn, wesende omtrent d’ooster eylanden van Iava genoegsaem ervaren, soo dat wij hem hierinne de vryigheyt hebben gelaten, om all sins naar seemanschap te werck te gaen* (We have given the Skipper no sailing instructions for this voyage and the new waters because such could be more of a hindrance than a help, pronouncing him as far as the islands east of Java are concerned sufficiently experienced, so that we have allowed him freedom in every sense to sail as his seamanship prompts him). It is not altogether certain whether Van der Wall after his landfalls of Timor and Roti (*t’ Eylant Rotti* in the upper right-hand corner of the map) consciously made use of this freedom to explore the nearby Australian coast, as is suggested by E.C. Abendanon in his article in *Tijdschrift van het Aardrijkskundig Genootschap* van 1917 (II-2g, pag. 244), or was driven off course and unintentionally found himself on the *Noordt Zyde van ’t Zuyd Land* (on the northern side of the Southland) at some point. Taking into consideration the fame of his nautical knowledge and his many years of experience in the waters of the eastern Archipelago, however, the latter possibility seems less apposite.

No reports of this voyage have survived other than this map by Isaak de Graaf and its original by Jan van der Wall. The part of the present-day West Australian coast chartered covers the area between Cape Baskerville in the east (*Blinde hoek*) to the North West Cape (*Willems hoek*) in the west. Off the coast, besides the various anchorages a relatively large number of depth soundings have been registered, both right inshore and farther out to sea. This indicates that most of the soundings closer to land were probably carried out separately in the ship’s boat of the *Vliegende Swaen*. The text below the scale-bar states that the coast is reproduced as it was seen *omtrent 2 a $2^{1}/_{2}$ myl buyten de wal* (as seen from 2 to $2^{1}/_{2}$ miles out to sea) and that the landscape there consisted mainly of *roode duynties* (small red dunes). For more details of this exceptional map see the introductory chapter about the characteristics and contents of the maps in the *Atlas Isaak de Graaf*, pp. 26-27.

Geografische namen en overige kaartinschriften/ Geographical names and other inscriptions on the map:

Naam op de kaart/ Name on map	*Huidige naam/ Present name*	*Positie/ Position*
De Noordt Zijde van t’ ZUYD LAND	noordkust van West-Australië/north coast of Western Australia (landstreek/region)	27S/116E
Swaanties Coers	-	-
Willems hoek ofte Rivier	North West Cape/Vlaming Head/Exmouth Gulf (kaap, baai)	21-47S/114-10E
Hier langs heen is het al gebroken landt	<Dampier Archipelago> (eilanden/islands)	20-35S/117E
Derde Imbocht	-	-
Tweede imbocht	Lagrange Bay? (baai)	18-37S/125-44E
Groote Imbocht	Roebuck Bay (baai)	18-05S/122-15E
Blinde Hoek	Cape Baskerville (kaap)	17-07S/122-15E
Zuyd hoek van t Eylant Rotti	Roti/Rote (eiland/island)	10-45S/123-10E
Aldus is het Zuydt Land gedaan als men daar by langs zeylt. Omtrent 2 a $2^{1}/_{2}$ myl buyten de wal en is allegaar Landt met Roode Duynties	-	-


HALEMAHERA
ANGEUW.
De Straat Gewi
Battenta
Salli watty.
P.o Moor
NOVA GUI NEA.
CERAM.
Banda
De Straat Jobie
Langhooge eylandt
Groote Inbocht op de Suyt Cust van Nova Guinea.
Groot Key
Cleyn Key
A R O V W.
5
10
15
20
25
30
Duytse mylen vijftien voor een Graadt.

II-46a (NA 4.VEL-488).

[Kaart van de west en noordkust van Nieuw-Guinea, benevens de Papoeasche Eilanden].

[Chart of the west and north coast of New Guinea, including the Papuan Islands].

Schaalstok van 30 Duytze mijlen vijftien voor een graadt = [ca. 1 : 2.165.000].
Scale-bar of 30 Duytze mijlen vijftien voor een graadt = [approx.. 1 : 2,165,000].

1 kaart: ingekleurd; 52 x 74 cm.
1 map: coloured; 52 x 74 cm.

Nummer: [rechtsboven]: 46a.
Number: [top right]: 46a.

Oriëntatie: het noorden is boven.
Orientation: north is up.

De paskaart van blad II-46a (inhoudsopgave 1806: 'No. 46a. Paskaart van Nova Guinea en omleggende Eilanden.') geeft een overzicht van het westelijke deel van Nieuw-Guinea en het omringende zeegebied naar de geografische kennis van dit gebied kort na 1705, met Halmahera en Waigeo ('Angeuw') in het noorden, de Zuid-Molukken en de Banda-eilanden in het westen en de Kei- en Aroe-eilanden in het zuiden. Nieuw aan deze weergave was toen vooral het verloop van de ingekleurde kusten aan de noordzijde van Nieuw-Guinea, die in 1705 werden verkend door de andere expeditie vanuit Batavia (zie blad II-43, pag. 382), met het fregat *Geelvink*, de sloep *Kraenvogel* en de pantjaling *Nova Guinea* onder commando van schipper Jacob Weyland. De resultaten van deze reis worden in De Graafs atlas in meer detail getoond op de bladen II-46b en II-46c, pag. 390-392.

Nieuw-Guinea werd voor het eerst door Europeanen waargenomen in 1512, tijdens de Portugese expeditie onder Antonio de Abreu naar de Banda-eilanden. In de volgende decennia vonden incidenteel contacten met het westelijke deel van het eiland plaats via de Portugese vestiging op Ternate. De naam Nieuw-Guinea werd gegeven door de Spaanse zeevaarder Ynigo Ortiz de Retes, die onderweg van Tidore naar Mexico in 1545 landde aan de monding van de Mamberamo-rivier aan de noordkust en in het landschap aldaar een overeenkomst meende te zien met dat van Guinee aan de westkust van Afrika.

De vroegste Nederlandse verkenning was in 1606, tijdens de hiervoor genoemde tocht met het jacht *Duyfken* langs de zuidkust van Nieuw-Guinea en de Kei- en Aroe-eilanden, die uiteindelijk tot de eerste landing van Europeanen in Australië leidde (zie blad II-44, pag. 384). Een deel van de noordkust werd in mei 1616 in kaart gebracht door Jacques le Maire en Willem Cornelisz. Schouten uit Hoorn, tijdens hun befaamde tocht om de west naar Oost-Indië, die eerder dat jaar onder meer de ontdekking van de zuidpunt van Zuid-Amerika (Kaap Hoorn) en de doorvaart om deze kaap (Straat Le Maire) had opgeleverd. De 'Groote Imbocht' tussen de centrale delen van Nieuw-Guinea en de Vogelkop, de Geelvinkbaai (Teluk Cenderawasih), is toen door Le Maire en Schouten evenwel niet herkend. De eilanden van Biak voor deze grote baai zijn in de latere koloniale periode naar Willem Schouten vernoemd (Schouten-eilanden). De tweede en laatste Nederlandse kartering van de noordkust van Nieuw-Guinea voorafgaand aan de expeditie van 1705 vond plaats in het voorjaar van 1643, toen Abel Tasman hier tijdens zijn eerste tocht met de schepen *Heemskerck* en *Zeehaen* passeerde op terugreis van Tasmanië en Nieuw-Zeeland. Ook bij deze gelegenheid bleef de Geelvinkbaai echter nog onontdekt.

Sheet II-46a (index of 1806: 'No. 46a. Chart of Nova Guinea and neighbouring Islands.') is a chart providing an overview of the western part of New Guinea and the waters around it, based on the state of the geographical knowledge of this area shortly after 1705, with Halmahera and Waigeo (*Angeuw*) in the north, the South Moluccas and the Banda Archipelago in the west, and the Kai and Aru Islands in the south. A new element in this map at the time and as such its main purpose was the exact representation of the coasts marked in colour on the northern side of New Guinea. These were explored by the other expedition sent out from Batavia in 1705 (see Sheet II-43, p. 382), in the frigate *Geelvink*, the sloop *Kraenvogel*, and the native craft *Nova Guinea* under the command of Skipper Jacob Weyland. The results of this voyage are shown in more detail in the *Atlas Isaak de Graaf* on Sheets II-46b and II-46c, pp. 390-392.

New Guinea was first seen by Europeans in 1512, during the Portuguese expedition to the Banda Archipelago under Antonio de Abreu. Later in the sixteenth century incidental contacts were made with the western part of the island via the Portuguese settlement on Ternate. The name New Guinea was given by the Spanish mariner Ynigo Ortiz de Retes, who landed at the mouth of the Mamberamo River on the north coast during a voyage from Tidore to Mexico in 1545 and thought he saw a resemblance in the landscape to that of Guinea on the west coast of Africa.

The earliest Dutch exploration was in 1606, during the voyage of the yacht *Duyfken* along the south coast of New Guinea and the Kai and Aru Islands which would eventually lead to the first landing by Europeans in Australia (see Sheet II-44, p. 384). Part of the north coast was charted in May 1616 by Jacques le Maire and Willem Cornelisz. Schouten during their famous voyage to the Malay Archipelago via the westerly sea route, which earlier in the same year had led to the discovery of the southernmost point of South America (Cape Hoorn or Cape Horn, named after their home town in the Netherlands) and the passage around this cape (Le Maire Strait). The *Groote Imbocht* (Great Bight) between the central parts of New Guinea and the Bird's Head Peninsula, Geelvink Bay (Teluk Cenderawasih) was not then recognized as such by Le Maire and Schouten. Later in the colonial period, Biak and neighbouring islands off this large gulf were given the name of Schouten Islands, after Willem Schouten. The second and last Dutch charting of the north coast of New Guinea preceding the 1705 expedition took place in the spring of 1643, when Abel Tasman during his first voyage passed through these waters on his return from Tasmania and New Zealand with the ships *Heemskerck* and *Zeehaen*. On this occasion, too, Geelvink Bay remained undiscovered.

Geografische namen en overige kaartinschriften/ Geographical names and other inscriptions on the map:

Naam op de kaart/ Name on map	*Huidige naam/ Present name*	*Positie/ Position*
CERAM	Ceram/Seram/Seran (eiland/island)	03S/130-30E
Amboina	Amboina/Ambon (eiland/island)	03-37S/128-10E
Oma	Haroekoe/Haruku (eiland/island)	03-35S/128-30E
Ouliasser of honimoa	Saparoea/Saparua (eiland/island)	03-33S/128-40E
Nussalauw	Noesa Laoet/Nusa Laut (eiland/island))	03-40S/128-47E
Banda	Groot-Banda/Lontor/Banda Besar/Lontar (eiland/island)	04-33S/129-55E
Po. Run	Roen/Run (eiland/island)	04-33S/129-41E
Po. Suangi	Soewangi/Soeanggi/Suanggi (eiland/island)	04-19S/129-43E
Po. Ay	Ai (eiland/island)	04-31S/129-46E
Goenongh Apy	Goenoeng/Gunung Api (eiland/island)	04-31S/129-52E
Neira	Klein-Banda/(Banda) Neira/Bandanaira (eiland/island)	04-31S/129-54E
Po. Capel	Kapal/Batu Kapal (eiland/island)	04-29S/129/56E
Po. Proporwangh	Pisang (eiland/island)	04-30S/129-56E
Rosengeyn	Rosengain/Rozengain/Hatta (eiland/island)	04-36S/130-02E
Schilpads Eylanden	Schildpad-eilanden/Kepulauan Penyu (islands)	05-22S/127-47E
't Vogel Eylandt	Manoek/Manuk (eiland/island)	05-33S/130-19E
Ceramlaut	Ceramlaoet/Seram Laut (eiland/island)	03-53S/130-56E
Terunoas	Pandjang/Panjang (eiland/island)	04-00S/130-13E
Coroan	Gorong (eiland/island)	04-00S/131-24E
Mamboeka	Manawoka (eiland/island)	04-08S/131-20E
Matubella	Watoebela/Watubela (eiland/island)	04-24S/131-35E
Cubrana	Ingar (eiland/island)	04-21S/131-33E
Kleen Key	Klein-Kei/Kai Kecil/Noehoerowa/Nuhurowa (eiland/island)	05-45S/132-45E
Groot Key	Groot-Kei/Kai Besar/Noehoetjoet/Nuhucut (eiland/island)	05-35S/133-00E
Arouw	Aroe-eilanden/Kepulauan Aru (islands)	06S/134-30E
HALEMAHERA	Halmahera (eiland/island)	00-40N/127-50E
Cust van Weda	Weda (landstreek/region)	00-30S/128E
hoek Libobo	Tg. Libobo (kaap/cape)	00-55S/128-27E
R. Wollal	<Tg. Woli> (kaap/cape)	00-46S/128-17E
R. Wallie	Wali (rivier/river)	00-46S/128-18E
Negerij Wajagaot	-	-
Negerij Goa	-	-
Eylanden van Weda	Widi-eilanden/Kepulauan Widi (islands)	00-33S/128-23E
R. Temar	-	-
Negerij Lowoe	<Tg. Lewili> (kaap/cape)	00-25S/128-04E
R. Bosoe	-	-
Negerij Wosse	Wosi (plaats/settlement)	00-11S/127-58E
Negerij Waypoloe	<Waploan> (rivier/river)	00-11S/127-58E
R. Botonam	Botonam (rivier/river)	00-10S/127-58E
R. Achilamma	Lamo (rivier/river)	00-05S/127-55E
Negerij Maffe	Mafa (plaats/settlement)	00-03N/ 127-52-30E
Limietschyding	-	-
R. Obo	-	-
Weda	Weda (plaats/settlement)	00-20N/127-52E
t Eijlt. Silotte	Silota (eiland/island)	00-16N/127-55E
R. Coboe	Kobe (rivier/river)	00-26N/127-54E
Neg. Samotte	-	-
R. Thoe	-	-
Neg. Cockij	<Teloek/Teluk Kokka> (baai/bay)	00-27N/128-08E
Cust van Maba	Maba (landstreek/region)	00-30N/128-20E
h. hegila	Tg. Remdi/Dehigila(kaap/cape)	00-19N/128-33E
R. du Rey	-	-
Patanij	Patani (plaats/settlement)	00-17N/128-46E
Moar	Moeor /Muor (eiland/island)	00-10N/128-57E
Passe (eiland)	Sajafi/Sayafi (eiland/island)	00-32N/128-50E
Otto	Woto (eiland/island)	00-38N/128-38E
gilleeriro	Leleve (eiland/island)	00-44N/128-33E
ploen	Ploem/Plun (eiland/island)	00-43N/128-31E
or	Wor (eiland/island)	00-38N/128-31E
Smar	Mia (eiland/island)	00-40N/128-28E
't Eylt. Maba	Mobon (eiland/island)	00-42N/ 128-17-30E
Bocht van Boelij	Boelibaai/Teluk Buli (bay)	00-46N/128-30E
Cauno	-	-
Satouseta	-	-
hoek van Waijmele	Tg. Wajamli/Wayamli (kaap/cape)	01-04N/128-42E
nusi po. Vagis	Gebe (eiland/island)	00-06S/129-27E
Clip po. Vagis	Oeta/Uta (eiland/island)	00-01N/129-38E
Dit landt dus van verre gesien	Sajang/Sayang (eiland/island)	00-18N/129-54E
Ascension	Kawe (eiland/island)	00-03S/130-07E
De Dorre Eylanden	Quoy + Coquille + Uranie/Quai + Looville + Uranie (eilanden/islands)	00-06N/130-08E
Orcades Eijlanden	Wajag/Wayag (eiland/island)	00-09N/130-03E
t Vaele Eylandt	Gag (eiland/island)	00-26S/129-52E
ANGEUW	Waigeo (eiland/island)	00-13S/130-50E
Gebroken hoek	Tg. Selpele (kaap/cape)	00-12S/130-13E
Hooge N. hoek	Tg. Arago (kaap/cape)	00-02SS/130-33E
Negerij Quemij	Tapokreng? (plaats/settlement)	00-26S/130-44E
Laage N. hoek	Tg. Wariai (kaap/cape)	00-02S/131-03E
t Vuyl Eijlandt	Boni (eiland/island)	00-03S/131-04E
De Straat Gemi	Straat/Selat Dampier/Dampier Strait	00-40S/130-50E
hoogh eylandt	Mansoear/Mansuar (eiland/island)	00-35S/130-36E
Battenta	Batanta (eiland/island)	00-50S/130-40E
W. hoek	Tg. Mabo (kaap/cape)	00-55S/130-23E
Straat Sagewyn	Straat Sagewin/Selat Sagawin (strait)	00-55S/130-45E
t Eylt. Sagewijn	Sagewin/Sagawin (eiland/island)	00-57S/130-39E
Salliwatty	Salawati (eiland/island)	01-05S/130-55E
't quade eylandt	Ram (eiland/island)	00-50S/131-13E
Zelant	Tsiof (eiland/island)	00-53S/131-12E
Middelburg	Nanah (eiland/island)	00-54S/131-14E
Amelant	Ombree (eiland/island)	00-56S/131-15E
Bornholm	Jawja/Yawya (eiland/island)	01-01S/131-13E
Straat Salawattij	Straat/Selat Sele (strait)	01-10S/131-07E
Po. Pisang	Pisang-eilanden/Kepulauan Pisang (islands)	02-39S/131-37E
Vals Pisang	Valse Pisang-eilanden/Kepulauan Daram (islands)	02-09S/130-55E
Po. Pinangh	Jef Joes/Yef Yus (eiland/island)	01-45S/131-09E
Po Slape	Jef Jal/Yef Yal (eiland/island)	01-40S/131-27E
't Zijl Eijlt.	Menon (eiland/island)	01-21S/130-43E
Po. Masticka	Moestika/Mustika (eiland/island)	01-54S/130-27E
Po. Moxel	Misoöl/Misool (eiland/island)	01-52S/130-10E
Pieter in 't huysjes Eylandt	Gam? (eiland/island)	01-38S/129-55E
Eijl. van Beune	Boö-eilanden/Kepulauan Boo (islands)	01-10S/129-25E
Po. Gassar	Kekek/Kekik (eiland/island)	01-30S/128-38E
West Po. Jappe	Watinger (eiland/island)	01-31S/128-43E
Oost Po. Jappe	Lawin (eiland/island)	01-31S/128-44E
Jan Majen Eylt. of hooge Bergen	Pisang (eiland/island)	01-24S/128-55E
Eiln. van Poppangh	Kofiau + Torobi (eilanden/islands)	01-12S/129-50E
NOVA GUINEA	Nieuw-Guinea/New Guinea/Irian Jaya/Papua (eiland/island)	05S/141E
Honij	Onin (schiereiland/peninsula)	02-50S/132-15E
Vissers h.	Vissershoek/Tg. Wamonket (cape)	01-32S/131-13E
Pantsjallings hoek	Tg. Sele (kaap/cape)	01-26S/130-56E
Paap h.	-	-
Crap h	Tg. Waifkalettet (kaap/cape)	01-15S/131-03E
Stille hoek	-	-
Stille Negerij	-	-
Princen Eylt.	Kararaboe/Kararabu (eiland/island)	01-13S/131-10E
Staatse hoek	-	-
Batavia	Makmak (eiland/island)	01-07S/131-13E
De hoek bestoft	<Beleboes/Selebus> (eiland/island)	01-03S/131-14E
Masterops hoek	-	-
hoek Starop	-	-
De kwade hoek	Tg. Sorong (kaap/cape)	00-50S/131-13E
hoek van de Vlagge Clip	-	-
Laagh landt	-	-
Tolhuys hoek	-	-
Buijksloot	<Dorehoembaai/Teluk Dorehum> (bay)	00-45S/131-33E
hooge verse water hoek	-	-
Dese Negerij op t gebergte	-	-
Negeryen aan t strandt	-	-
Negeryen	Mega (plaats/settlement)	00-41S/131-54E
Negerij Romangarij	-	-
hoek Brebos	-	-
hoogh Voorlant	-	-
hoek Zedaria	Tg. Sansapor (kaap/cape)	00-29S/132-06E
Amsterdam	Amsterdam (eiland/island)	00-20S/132-10E
Middelburg	Middelburg (eiland/island)	00-22S/132-12E
Stekgrondt	-	-
hoek Bongi	-	-
hoek Indermajo	Tg. Opmarai (kaap/cape)	00-23S/132-16E
Laagh Voorlandt	Tg. Waimak (kaap/cape)	00-22S/132-12E
Witte Ruijge hoek	Kaap de Goede Hoop/Tg. Jamoersba/Yamursba (kaap/cape)	00-21S/132-25E
Stek met fyn Sandt	-	-
De kuijfhoek	Tg. Weios (kaap/cape)	00-22S/132-43E
hoek Pammanoeke	Tg. Saoekris/Saukris (kaap/cape)	00-27S/132-57E
hoogh Voorland	-	-
hoek Carawang	Tg. Saoekorem/Saukorem (kaap/cape)	00-33S/133-10E
een mijl buyten de wal geen grondt	-	-
hoogh Voorlandt	-	-
hoybergh	Bijenkorf (berg/mountain)	00-47S/133-34E
noorthoek	Tg. Boropen/Sidai (kaap/cape)	00-43S/133-34E
Verse Riv.	-	-
Geelvinks Bay	Kleine Geelvinkbaai/Teluk Siwi (bay)	00-44S/133-43E
Vis en brandhout	-	-
Oosthoek	Tg. Wibain (kaap/cape)	00-43S/133-44E
Geelvinks Baij	Kleine Geelvinkbaai/Teluk Siwi (bay)	00-44S/133-43E
een mijl en 1½ myl buyten de wal geen grondt	-	-
laagh voorland	-	-
Laage uythoek	Tg. Memori (kaap/cape)	00-52S/134-08E
grond of grof corail	-	-
Negerij op t geberghte aan strand	Warkafi? (plaats/settlement)	01-08S/134-07E
hoogh voorlandt	Tg. Massawoei/Massawui (kaap/cape)	01-12S/134-12E
Laag voorlandt	-	-
West boompjes hoek	Tg. Oransbari (kaap/cape)	01-20S/134-17E
Sandtplaat boven water	Batoe/Batu Haiwai (ondiepte/shoals)	01-29S/134-14E
Boompjes hoek	Tg. Jori/Yori (kaap/cape)	01-33S/134-12E
Laagh landt	-	-
Roode Style hoek	Tg. Paresinai (kaap/cape)	01-40S/134-05E
Santplaat met laag ty boven	-	-
hoogh voorlandt	-	-
Purmerendt	Wairoendi/Wairundi (eiland/island)	01-49S/134-25E
Boegeysens Eylanden	Aoeri-eilanden/Mios Auri (islands)	02S/134-44E
Engano	Meos/Mios Waar/Maswar (eiland/island)	02-05S/134-22E
gebroken hoek	Tg. Ajami/Ayami (kaap/cape)	02-17S/134-34E
t gebroken eijlt.	Roön/Roon/Room (eiland/island)	02-23S/134-33E
Westboompjes Eylt	Koewom/Kuwom (eiland/island)	02-16S/134-51E
Oostboompjes Eijlt	Rorebo (eiland/island)	02-23S/134-58E
Po Panjangh	Anggra Meos/Angra (eiland/island)	02-42S/134-50E
hier langs onder de wal styl, diep en ong. grondt	-	-
Twyfel hoek	-	-
Stompe W. h.	-	-
Cloof in 't geberghte	-	-
laagh voorlant	Tg. Woibi (kaap/cape)	02-54S/134-41E
Valeij	<Bewe/Bawe> (plaats/settlement)	02-59S/134-43E
hooge Z. h.	Hoge Zuidhoek/Tg. Manggoear/Mangguar (kaap/cape)	02-53S/134-51E
Looze hoek	Tg. Jaur/Yauer(kaap/cape)	03S/134-51E
4 gebroeders	<Noerage/Nurage> (eilanden/islands)	03-03S/134-51E
hoorn	Hoorn/Koemboer/Kumbur (eiland/island)	03-01S/135-04E
Enchuijsen	Enkhuizen/Karei/Karai (eiland/island)	03-06S/135-06E
Alkmaar	Alkmaar/Noe Tabari/Nutabari (eiland/island)	03-06S/135-10E
Leijden	Leiden/Noe Sariwanni/Nusariwani (eiland/ island)	03-13S/135-05E
Vader Smit	Vader Smit/Noeboeri/Nuburi (eiland/island	03-17S/135-06E
Winkelhaaks hoek	Tg. Moniboeroe/Maniburu (kaap/cape)	03-13S/134-58E
Laage Z. hoek	-	-
waterplaats	-	-
Pinxter W-hoek	Tg. Boeme/Bumi? (kaap/cape)	03-22S/135-26E
Pinxter oosthoek	Tg. Boraitai (kaap/cape)	03-14S/135-34E
De eylanden van Haerlem	Haarlem-eilanden/Kepulauan Mamboor (islands)	03-06S/135-35E
Notendopje	Noesi/Nusi (eiland/island)	03-09S/135-40E
hooge Wt. hoek	Hoge Westhoek/Ujung Rarewa (kaap/cape)	03-05S/135-44E
Lange Wt. hoek	<Noesa Riwe/Nusariwe?> (eiland/island)	03-02S/135-47E
Der Schellingh	Moor-eilanden/Nuto Rutomoria + Ratewo (islands)	02-56S/135-44E
I. Opdekams hoek	Jacobus Opdekamshoek/Ujung Auri (kaap/cape)	02-47S/135-57E
De Dootkist	Grote Doodkist/Mayat Besar (berg/mountain)	02-46S/136-05E
Den Elephant	Olifant/Riwoi (berg/mountain)	02-41S/136-09E
Kleyne Kerkbergh	Kleine Kerkberg/Kamusopedai Kecil (mountain)	02-36S/136-30E
Geelvinks houtplaats	-	-
Ruyge hoek	-	-
hoek met t rif	-	-
Dwars in de wegh	Naoe/Naufi/Nawi (eiland/island)	02-13S/136-15E
valse hoek	Tg. Waba? (kaap/cape)	02-11S/136-31E
Negerij waaruyt hoe... inlanders	Waren/Napuai? (plaats/settlement)	02-15S/136-32E
Groote Kerkbergh	Grote Kerkberg/Kamusopedai Besar (mountain)	02-24S/137E
Geelvinks oosthoek	Geelvinks Oosthoek/Tg. Waba (kaap/cape)	02-07S/136-56E
Groote Imbocht op de buijte cust van Nova Guinea	Geelvinkbaai/Teluk Cenderawasih (bay)	02-30S/135-20E
't Lange hooge eijlandt	Japen/Sorenarwa/Yapen (eiland/island)	01-45S/136-20E
Westhoek	Tg. Woka (kaap/cape)	01-36S/135-25E
Negerij Jobie waaruyt 4 inlanders mede-genomen	Jobi/Yobi (plaats/settlement)	01-43S/136-27E
De Straat Jobie	Straat Japen/Sorenarwa/Selat Yapen (strait)	01-20S/136E
Verraders eylanden	Padeaido- of Padedori-eilanden/Kepulauan Pandaidori (islands)	01-15S/136-30E
t Vlack Landt	Biak (island/island)	01-10S/136-10E
t hooge eylandt in zee	Soepiori/Supiori (eiland/island)	00-42S/135-29E
't heuveltjes Eijlt.	Bepondi (eiland/island)	00-25S/135-16E
't Lange Eylandt	Noemfoor/Mefoor/Noemfor/Numfoor/ Numfor (eiland/island)	01-00S/135-52E
t Butsige eijlt.	Meos Noem/Mios Num (eiland/island)	01-30S/135-15E


NOVA GUINEA.
Duytse mylen welffter [15] voor een Graadt.
20
15
10
5
4
3
2
1
ANCEUW.
De Straat Gelmi
Salli watty
Batteira
Batavia
De Straat Salawatty
Hooge Noordhoeck
Rock Lauwahit
Hoeck Lauwahit
Hooftpunt vande van Ceram.
Noordwesthoek van Ceram.
Linea Æquinoctialis
Halemahera.

II-46b (NA 4.VEL-489).

[Kaart van de west en noordkust van Nova Guinea tot aan de Hoek van Pammenoeke, de Papoese Eilanden en een deel van de noord-oostkust van Halmaheira].

[Chart of the west and north coast of Nova Guinea up to the Hoek van Pammenoeke, the Papuan Islands and a part of the north-east coast of Halmaheira].

Schaalstok van 20 Duytze mijlen 15 voor een graadt = [ca. 1 : 1.133.000].
Scale-bar of 20 Duytze mijlen 15 voor een graadt = [approx. 1 : 1,133,000].

1 kaart: ingekleurd; 52,5 x 73,5 cm, met linksboven een aanvullend blad 20 x 12 cm.
1 map: coloured; 52.5 x 73.5 cm, with top left an additional sheet 20 x 12 cm.

Nummer: [rechtsboven]: 46b.
Number: [top right]: 46b.

Oriëntatie: het noorden is boven.
Orientation: north is up.

De paskaart van blad II-46b (inhoudsopgave 1806: 'No. 46b. Paskaart van een gedeelte daarvan, groter bestek.') bedekt de noordwestpunt van de Vogelkop van Nieuw-Guinea en het westelijk aangrenzende zeegebied tot de oostkust van Halmahera en de oostpunt van Ceram, met de Radja Ampat-eilanden 'Angeuw' (Waigeo), 'Bettenta' (Batanta), 'Salli Watty' (Salawati) en 'Moxel' (Misoöl). De kaart is getekend op een ongeveer tweemaal zo grote schaal als de overzichtskaart van blad II-46a en geeft in meer detail de resultaten van de verkenningsexpeditie van 1705 weer, mede in de vorm van een groot aantal peilgegevens, aanduidingen van ondiepten, ankerplaatsen, verklarende inschriften en geografische benamingen. Blad II-46c vormt het vervolg van deze kaart in oostelijke richting.

Schipper Jacob Weyland vertrok op 23 januari 1705 met de *Geelvink*, de *Nova Guinea* en de *Kraenvogel* van Batavia voor de eerste etappe naar Banda, gelijktijdig met de expeditie via Koepang naar de noordkust van Australië onder Maerten van Delft (zie blad II-43, pag. 382). Van daar ging de kleine vloot op 25 februari naar de westkust van de Vogelkop en de Radja Ampat-eilanden, die in de loop van de volgende maanden zorgvuldig in kaart werden gebracht. De tweede helft van de tocht werd besteed aan de verkenning en kartering van de noordkust van de Vogelkop en de Geelvinkbaai. De resultaten bevestigden de verwachting van de Hoge Regering dat deze gebieden voor de handel van de Compagnie geen betekenis hadden. Specerijen of andere handelsartikelen van waarde werden er niet geproduceerd, terwijl de Papoea-kustbevolking zich bovendien over het algemeen zeer vijandig toonde. Voor aantasting van haar specerijmonopolies via een eventuele Engelse vestiging op Nieuw-Guinea hoefde de Compagnie na het bekend worden van Weylands bevindingen dan ook niet bevreesd meer te zijn. In die zin was de reis een groot succes, evenals uit cartografisch oogpunt: de resulterende kaarten (zie de inleiding over de totstandkoming van de *Atlas Isaak de Graaf*, pag. 18-19) waren van een uitmuntende kwaliteit, zoals ook spreekt uit de afgeleide versies op dit en het volgende atlasblad. Voor de bemanningen van de drie schepen was de tocht echter een zware beproeving. Gedwongen door massale sterfte door ziekten en aanvallen van kustbewoners, moest Weyland ruim een half jaar na vertrek uit Batavia de expeditie opbreken; op 20 augustus 1705 bereikten de overlevenden in uitgeputte toestand de compagniesvestiging op het eiland Boeroe.

De Radja Ampat-eilanden ('De Vier Koningen') die in deze kaart centraal staan, stonden in de compagniestijd en ook later in de koloniale periode in naam onder gezag van het sultanaat Tidore, evenals een deel van noordelijk Nieuw-Guinea. De bevolking is van oorsprong deels afkomstig van de Biak-eilanden aan de noordzijde van de Geelvinkbaai. Onder invloed van de nauwe banden met de Molukken kreeg hier vanaf de late zestiende eeuw de islam enige verbreiding, in het bijzonder op Misoöl; in dit opzicht namen de Radja Ampat-eilanden in Nieuw-Guinea een uitzonderlijke positie in.

The chart on Sheet II-46c (index of 1806: 'No. 46b. Chart of a part thereof, to a larger scale.') covers the north-western point of the Bird's Head Peninsula of New Guinea and the waters adjacent to it on the western side as far as the east coast of Halmahera and the eastern point of Ceram, with the Raja Ampat Islands *Angeuw* (Waigeo), *Bettenta* (Batanta), *Salli Watty* (Salawati), and *Moxel* (Misool). The map is drawn to a scale about twice as large as that of the overview map on Sheet II-46a and gives the results of the exploratory expedition of 1705 in more detail, partly in the form of a large number of depth soundings, indications of shoals, anchorages, explanatory inscriptions, and toponyms. Sheet II-43c is the continuation of this map to the east.

Skipper Jacob Weyland sailed from Batavia on 23 January 1705 with the *Geelvink*, the *Nova Guinea*, and the *Kraenvogel* on the first leg to Banda, simultaneously with the expedition to the north coast of Australia via Kupang led by Maerten van Delft (see Sheet II-43, p. 382). From Banda the small fleet set sail on the 25 February to the west coast of the Bird's Head Peninsula and the Raja Ampat Islands, which would be meticulously charted in the following months. The second part of the voyage was devoted to the exploration and charting of the north coast of the Bird's Head and Geelvink Bay. The results confirmed the expectations of the High Government that these areas had indeed nothing of commercial importance to offer. No spices or any other commodities of any value were produced here, and the Papuan population had generally shown themselves to be extremely hostile. Therefore, after Weyland's observations had been made known, the Company could be confident that it had nothing more to fear of an infringement of its spice monopolies by an eventual English settlement in New Guinea. In this sense, the voyage was a great success, as indeed it was from a cartographic point of view: the maps it produced (see the introductory chapter on how the *Atlas Isaak de Graaf* came to be compiled, pp. 18-19) were of exceptional quality, which is obvious from the versions reproduced from them by Isaak de Graaf on this and the following sheet of his atlas. However, for the crews of the three ships the voyage was an appalling ordeal. Just over six motnths after his departure from Batavia, Weyland was forced to call off the expedition in the face of an excessive loss of life among the sick and as a result of attacks by the native population along the coast. On 20 August 1705, the exhausted survivors reached the Company settlement on the island of Buru.

In the Company era and in the later colonial period, the Raja Ampat (Four Kings) Islands shown at the centre of this map nominally fell under the rule of the Sultanate of Tidore, as did a large part of northern New Guinea. Part of the population had come there from the Biak Islands on the northern side of Geelvink Bay. Under the influence of their close ties with the Northern Moluccas, there was some propagation of Islam here in the late sixteenth century, on Misool in particular; in this respect the Raja Ampat occupy an exceptional position in New Guinea.

Geografische namen en overige kaartinschriften/ Geographical names and other inscriptions on the map:

Naam op de kaart/ Name on map	*Huidige naam/ Present name*	*Positie/ Position*
HALEMAHERA	Halmahera (eiland/island)	00-50N/128E
Hoek Libobo	Tg. Libobo (kaap/cape)	00-55S/128-27E
R. Wollal	<Tg. Woli> (kaap/cape)	00-46S/128-17E
R. Wallie	Wali (rivier/river)	00-46S/128-18E
Negerij Wajagaos	-	-
Negerij Soa	Soea/Sua (rivier/river)	00-43S/128-13E
Cust van	Weda (landstreek/region)	00-30S/128E
de eijlanden van Weda	Widi-eilanden/Kepulauan Widi (islands)	00-33S/128-23E
R. Tomar	Toman (rivier/river)	00-37S/128-10E
Negerij Lowie	-	-
R. Besoo	Besoei/Besui (rivier/river)	00-28S/128-03E
Negerij Wosje	Wosi (plaats/settlement)	00-10S/127-57E
Negerij N...poloe	-	-
R. Bosnam	Botoman (rivier/river)	00-08S/127-56E
R. Achilammoe	Lamo (rivier/river)	00-05S/127-55E
Negerij Maffe	Mafa (plaats/settlement)	00-03N/127-53-30E
R. Obe of scheyding tusschen Weda en Ternataans gebied	Tebah (rivier/river)	00-03N/127-53E
R. Foja	Foja (rivier/river)	00-06N/127-53E
R. Tilope	Tilope (rivier/river)	00-13N/127-54E
't Eyland Silatte	Silota (eiland/island)	00-16N/127-55E
Weda	Weda (plaats/settlement)	00-20N/127-52E
Negerij Walla	-	-
R. Coboe	Kobe (rivier/river)	00-26N/127-54E
Negerij Samolle	-	-
R. Thoe	-	-
R. Ack...	-	-
R. Gamaffe	<Gemaf> (plaats/settlement)	00-28N/128-01E
R. Tria	-	-
R. Socgea	Sagea (rivier/rivier)	00-27N/128-05E
	<Teloek/Teluk Kokka> (baai/bay)	00-27N/128-08E
Negerij Cochy	-	-
Cust van Maba	Maba (landstreek/region)	00-30N/128-20E
R. Meesa	Mesa (rivier/river)	00-23N/128-16E
Negerij Meesa	Mesa (plaats/settlement)	00-23N/128-16E
R. Dote	Dote (rivier/river)	00-24N/128-21E
Negerij Dote	Dote (plaats/settlement)	00-24N/128-21E
Ispoo	Spo (rivier/river)	00-23N/128-28E
H. Hegila	Tg. Remdi/Dehegila (kaap/cape)	00-19N/128-33E
R. Moedelaffy of schijding van Weda en Patiany	Mdolf (rivier/river)	00-20N/128-39E
Cobano van Tippeleeuno	Tepeleu (plaats/settlement)	00-18N/128-44E
Hoek en Negerij Patany	Tg. Ngolopopo (kaap/cape)	00-12N/128-54E
	Patani (plaats/settlement)	00-17N/128-48E
Mooar	Moeor/Muor (eiland/island)	00-10N/128-58E
Bocht van Moedelaffy	<Mdolf> (rivier/river)	00-20N/128-39E
Passe	Sajafi/Sayafi? (eiland/island)	00-22N/128-50E
Batshame	-	-
Schijding tusschen Patany en Maba	<Get?> (rivier/river)	00-29N/128-39E
Otto	Woto (eiland/island)	00-38N/128-38E
Fiel	Sil? (rivier/river)	00-33N/128-36E
Biem	Bim (rivier/river)	00-33N/128-35E
Gejame	Geniam (rivier/river)	00-33N/128-33E
Gijse	Jese (rivier/river)	00-34N/128-32E
Fisayt	Pisaibi (rivier/river)	00-35N/128-31E
Nieu Maba	Bitjoli/Bicoli (plaats/settlement)	00-34N/128-30E
Or	Wor (eiland/island)	00-38N/128-31E
Gilleuw	Leleve (eiland/island)	00-44N/128-33E
Ploey	Ploem/Plun (eiland/island)	00-43N/128-31E
Smar	Mia (eiland/island)	00-40N/128-28E
Oeroe	-	-
Naatsse	-	-
Goetawasie	Gotowasi (plaats/settlement)	00-37N/128-25E
R. Cobo	<Tg. Koboel/Kobul> (kaap/cape)	00-38N/128-20E
R. Thebel	Tg. Tewil (kaap/cape)	00-38N/128-19E
Liel	-	-
Mobelwaja	Maba (plaats/settlement)	00-41N/128-16E
R. Syanoja	Sangadji/Sangaji (rivier/river)	00-42N/128-16E
't Eyland Maba	Mobon (eiland/island)	00-42N/128-17-30E
Boway	-	-
De Bocht van Boely	Boelibaai/Teluk Buli (bay)	00-46N/128-16E
Gauw	-	-
Dit Landt dus van verre gesien	Sajang/Sayang (eiland/island)	00-18N/129-54E
Nien Po. Vagie	Gebe (eiland/island)	00-06S/129-27E
Clip Po. Vagis	Oeta/Uta (eiland/island)	00-01S/129-38E
T Vaele Eylandt	Gag (eiland/island)	00-26S/129-52E
Asecension	Kawe (eiland/island)	00-03S/130-07E
De Dorre Eylanden	Quoy + Coquille + Uranie/Quai + Looville + Uranie (eilanden/islands)	00-06N/130-13E
De Orcades Eylanden	Wajag/Wayag (eiland/island)	00-09N/130-02E
ANGEUW	Waigeo (eiland/island)	00-13S/130-50E
Gebroke Hoek	Tg. Selpele (kaap/cape)	00-12S/130-13E
Hooge Noordhoek	Tg. Arago (kaap/cape)	00-02S/130-33E
Negerij Queemy	Tapokreng (plaats/settlement)	00-26S/130-44E
Quellent water	-	-
Laage Noordhoek	Tg. Wariai (kaap/cape)	00-02S/131-03E
t vuijl Eijlant	Boni (eiland/island)	00-03S/131-04E
4e Hoek	Tg. Lamarche (kaap/cape)	00-10S/131-17E
3e Hoek	Tg. Sarenbon (kaap/cape)	00-12S/131-18E
2e Hoek	Tg. Momfafa (kap/cape)	00-18S/131-19E
1e Hoek	-	-
d' Zuydhoek binnen	Tg. Imbikwan (kaap/cape)	00-23S/131-14E
De Straat Gemi	Straat/Selat Dampier/Dampier Strait	00-40S/130-50E
Hoog Eylt.	Mansoear/Mansuar (eiland/island)	00-35S/130-36E
Battenta	Batanta (eiland/island)	00-55S/130-45E
Westh.	Tg. Mabo (kaap/cape)	00-55S/130-23E
1e hoek	-	-
2e Hoek	-	-
oosthoek	Tg. Evanas (kaap/cape)	00-47S/130-55E
De Straat Sagewijn	Straat Sagewin/Selat Sagawin (strait)	00-55S/130-45E
Salliwatty	Salawati (eiland/island)	01-05S/130-55E
Oosthoek	-	-
1e Hoek Hier krijgt men hoogh voorlandt	-	-
2e Hoek	-	-
3e Hoek	-	-
4e Hoek	-	-
5e Hoek	Tg. Dadi (kaap/cape)	00-58S/130-38E
't eylandt Sagewijn	Sagewin/Sagawin (eiland /island)	00-57S/130-45E
6e Hoek	Tg. Wasaget (kaap/cape)	00-59S/130-38E
7e Hoek	-	-
d' 8e hoek	Tg. Kapat Bogin (kaap/cape)	01-06S/130-41E
d' 9e Hoek	-	-
d' 10e Hoek	-	-
Po. Moxel	Misoöl/Misool (eiland/island)	01-52S/130-10E
Pieter in 't Huysjes Eylandt	Gam? (eiland/island)	01-38S/129-55E
Po. Masticka	Moestika/Mustika (eiland)	01-54S/130-27E
't Zyl Eylandt	Menon (eiland/island)	01-21S/130-43E
d' 11e Hoek	Tg. Menonket (kaap/cape)	01-21S/130-51E
Delfziel	Jef/Yef Kasim (eiland/island)	01-18S/131E
Lepel Eylt	Jef/Yef Doif (eiland/island)	00-54S/131-01E
Cox brootje	-	-
Zijlklip	-	-
Arouw	Jef/Yef Man (eiland/island)	00-56S/131-07E
Sprouw	Matan (eiland/island)	00-58S/131-07E
Quade Eylt.	Ram (eiland/island)	00-50S/131-13E
Zeelandt	Tsiof (eiland/island)	00-53S/131-12E
Middelburg	Nanah (eiland/island)	00-54S/131-14E
Amelandt	Ombree (eiland/island)	00-56S/131-15E
Bornholm	Jawja/Yawya (eiland/island)	01-01S/131-13E
De nauwe straet Salli Waetty	Straat/Selat Sele (strait)	01-10S/131-07E
Batavia	Makmak (eiland/island)	01-07S/131-13E
Princen Eyland	Kararaboe/Kararabu (eiland/island)	01-13S/131-10E
NOVA GUINEA	Nieuw-Guinea/New Guinea/Irian Jaya/Papua (eiland/island)	05S/141E
Visschershoek	Vissershoek/Tg. Wamonket (cape)	01-32S/131-13E
Pantsjallingshoek	Tg. Sele (kaap/cape)	01-26S/130-55E
De Paaphoek	-	-
De craphoek	Tg. Waifkalettet (kaap/cape)	01-15S/131-03E
De Stille hoek	-	-
De stille Negerij	-	-
Swarte hoek	-	-
De hoek bestoff	<Beleboes/Selebus> (eiland/island)	01-03S/131-14E
Masterops hoek	-	-
De hoek Starop	-	-
Dwaelhoek	-	-
Hoek Clypenburg	-	-
De Kwade Hoek	Tg. Sorong (kaap/cape)	00-50S/131-13E
Op dit Rif 3 vaem water	-	-
Hoek van de Vlagge clip	-	-
Paarde hoek	-	-
Klijn h.	-	-
Drimpel h.	Tg. Dore (kaap/cape)	00-42S/131-32E
In dese bocht Laagh Landt	-	-
Tolhuys hoek	-	-
T Eylt. Buyksloot	Dorehoembaai/Teluk Dorehum (bay)	00-45S/131-33E
Hier langs heen Stekgrondt	-	-
Hooge versche Waterhoek	-	-
Dese negerij boven de andere op 't geberghte	-	-
Negerijen aan 't strandt	-	-
Hier begind aan Strand, hoog voorlandt	-	-
Negerijen	-	-
Hier krijgt men laag voorlandt	-	-
Negerij Romangarij	-	-
Dese reven met laagwater - droogh	-	
De nieuwe Clip	-	-
Hier op 3 vaem	-	-
Kleyne steentjes en sandige stekgr.	-	-
Hoek brebes	-	-
Hier krijgt men hoogh Voorlandt	-	-
Hoek Zedaria	Tg. Sansapor (kaap/cape)	00-29S/132-06E
Hoek Bongi	-	-
Amsterdam	Amsterdam (eiland/island)	00-20S/132-10E
Middelburgh	Middelburg (eiland/island)	00-22S/132-12E
Hier op 4 a 5 voet	-	-
Stekgrondt	-	-
Hoek Indermajo	Tg. Opmarai (kaap/cape)	00-23S/132-16E
Hier begind laagh Voorlandt	Tg. Waimak (kaap/cape)	00-22S/132-12E
Witte ruyge hoek	Kaap de Goede Hoop/Tg. Jamoersba/ Yamursba (cape)	00-21S/132-25E
Stek met fijn sandt	-	-
De Kuyfhoek	Tg. Weios (kaap/cape)	00-22S/132-43E
Hoek van Pammenoeke	Tg. Saoekris/Saukris (kaap/cape)	00-27S/132-57E
De Eylanden van poppangh	Kofiau + Torobi (eilanden/islands)	01-12S/129-50E
Po. Pinangh	Jef Joes/Yef Yus (eiland/island)	01-45S/131-09E
Vals pisangh	Valse Pisang-eilanden/Kepulauan Daram (islands)	02-09S/130-55E
P. Slape	Jef Jal/Yef Yal (eiland/island)	01-40S/131-27E
Po. Pisangh	Pisang-eilanden/Kepulauan Pisang (islands)	02-39S/131-37E
Hony	Onin (schiereiland/peninsula)	02-50S/132-15E
't noord-westelijke van Ceram	Ceram/Seram/Seran (eiland/island)	03S/130-30E
leeuwaarts Eylandt	Parang (eiland/island)	03-19S/130-47E
't oostelijkste van Ceram	Ceram/Seram/Seran (eiland/island)	03S/130-30E
Hoek larakit	Akat (eiland/island)	03-32S/130-52E
Po. Naka	-	-
De modderklip	-	-
Po. Gassar	Kekek/Kekik (eiland/island)	01-30S/128-38E
West Po. Jappe	Watinger (eiland/island)	01-31S/128-43E
Oost Po. Jappe	Lawin (eiland/island)	01-31S/128-44E
Jan Mayen Eylandt of hooge bergen	Pisang (eiland/island)	01-24S/128-55E
De eylanden van Beuw	Boö-eilanden/Kepulauan Boo (islands)	01-10S/129-25E


NOVA GUINEA
De Groote Inbocht
't Lange hooge eylandt
De Straat Jobie
Linea Aequinoctialis
0
1
2
3
4
1 2 3 4 5 10 15 20

II-46c (NA 4.VEL-490).

[Kaart van het noordelijke deel van Nova Guinea].

[Chart of the northern part of Nova Guinea].

Schaalstok van 20 Duytze mijlen vijftien voor een graadt = [ca. 1 : 1.117.000].
Scale-bar of 20 Duytze mijlen vijftien voor een graadt = [approx. 1 : 1,117,000].

1 kaart: ingekleurd; 52 x 73,5 cm.
1 map: coloured; 52 x 73.5 cm.

Nummer: [rechtsboven]: 46c.
Number: [top right]: 46c.

Oriëntatie: het noorden is boven.
Orientation: north is up.

De paskaart van blad II-46c (inhoudsopgave 1806: 'No. 46c. Paskaart van de groote inbocht op de Buitenkust van Nova Guinea.') toont de noordkust van de Vogelkop en de 'De Groote Imbocht' volgens de verkenningsgegevens van de expeditie van Jacob Weyland in 1705. De kaart vormt het oostwaartse, op een vergelijkbare schaal getekende vervolg van blad II-46b en is ook weer voorzien van een groot aantal peilgegevens, aanduidingen van ondiepten en riffen, verklarende inschriften en geografische namen. Tevens zijn enkele kustprofielen aangegeven.

De naam die onder het latere Nederlandse bestuur over Nieuw-Guinea aan de 'Groote Imbocht' werd gegeven, die van Geelvinkbaai, verwees zowel naar het fregatjacht *Geelvink* (ook: *Geelvinck*) waarmee Weyland hier in 1705 zijn ontdekkingsreis maakte (en daarmee indirect naar de Amsterdamse VOC-bewindhebber Joan Geelvinck) als naar een oudere Nederlandse naam voor een hier inheemse paradijsvogelsoort, waarvan de mannetjes een opvallende gele staart hebben. De huidige Indonesische naam, Teluk Cenderawasih ('Paradijsvogelbaai'), is afgeleid van deze laatste betekenis. De eilanden aan de noordzijde van de baai zijn tijdens Jacob Weylands tocht slechts vluchtig verkend en dragen in deze kaart alleen beschrijvende benamingen. ''t Lange hooge eylandt' staat voor Japen (Yapen), ''t Bultige Eijlandt' is Meos Noem (Mios Num), en het grotere eiland verder noordwaarts waarop aan de zuidoostzijde het inschrift ''t vlack Landt' is aangebracht, betreft Biak, het grootste van de Schouten-eilanden en indertijd in naam onderhorig aan het sultanaat Tidore.

Na 1705 zijn van compagnieswege in deze wateren geen verdere verkenningen meer uitgevoerd; aldus werd pas in 1770 uit de resultaten van de eerste reis van de Engelse ontdekkingsreiziger James Cook bekend dat Nieuw-Guinea een eiland is. Uit vrees voor een Engelse inbezitname werd de westelijke helft, tot 141 graden oosterlengte, in 1828 tot Nederlands gebied verklaard. In hetzelfde jaar vestigde het Nederlands-Indische gouvernement aan de Tritonbaai, aan de zuidkust van het schiereiland Bomberai, een eerste bestuurspost, die echter acht jaar later weer werd opgeheven. Na deze mislukking duurde het tot 1898 voor Nieuw-Guinea, als laatste grote gebied binnen het vroegere octrooi van de Verenigde Oost-Indische Compagnie, met de oprichting van de posten te Manokwari en Fak-fak daadwerkelijk onder Nederlands bestuur kwam. Bij de soevereiniteitsoverdracht in het voormalige Nederlands-Indië op 27 december 1949 bleef Nieuw-Guinea vooralsnog Nederlands bezit. Na jaren van conflict met Indonesië over dit gebied werd Nederlands Nieuw-Guinea op 15 augustus 1962 bij verdrag overgedragen aan de Verenigde Naties, waarna het per 1 mei 1963 alsnog onder Indonesisch bestuur kwam.

The chart on Sheet II-46c (index of 1806: 'No. 46c. Chart of the great bight on the Outer Coast of Nova Guinea.') shows the north coast of the Bird's Head and the *Groote Imbocht* (Great Bight) according to the exploratory data collected during the expedition of Jacob Weyland in 1705. The map is the continuation to the east of that on Sheet II-46b, drawn to a comparable scale, and has equally been provided with a great number of depth soundings, indications of shoals and reefs, explanatory inscriptions, and toponyms. There are also several coastal profiles.

The name given to the *Groote Bocht* during the later Dutch administration of New Guinea, that of Geelvink Bay, refers both to the frigate-yacht *Geelvink* (also: *Geelvinck*) in which Weyland made his voyage of exploration here in 1705 (and thereby indirectly to the Amsterdam director of the VOC, Joan Geelvink), and to the older Dutch name for a species of bird of paradise indigenous there, of which the males have a spectacular yellow tail. The present Indonesian name of Teluk Cenderawasih (Bird of Paradise Bay) is derived from this last meaning. During Jacob Weyland's voyage the islands on the northern side of the bay were only hastily explored and on this map bear no more than descriptive designations. *'t Lange hooge eylandt* (the long, high island) is Yapen, *'t Bultige Eijlandt* (the knobbly island) is Mios Num, and the large island farther to the north on the southern side of which is the inscription *t vlack Landt* (the flat land) is Biak, the largest of the Schouten Islands and at that time nominally a vassal of the Sultanate of Tidore.

After 1705 no further explorations of these waters were ordered by the Company; therefore it was only after 1770, with the results of the first voyage of the English explorer James Cook, that it became known that New Guinea was an island. Fearing that the English would seize possession, the western half, as far as 141 degrees eastern longitude, was declared Dutch territory in 1828. In the same year the Netherlands Indies Government set up its first administrative post at Triton Bay on the southern coast of the Bombarai Peninsula, which however did not last for more than eight years. After this failed initial attempt, it was to be 1898 before New Guinea, as the last major area within the former chartered territory of the *Verenigde Oost-Indische Compagnie*, actually came under Dutch rule when posts were established at Manokwari and Fakfak. With the transfer of sovereignty in the former Netherlands East Indies on 27 December 1949, New Guinea at first remained a Dutch possession. After years of conflict with Indonesia over this territory, on 15 August 1962 Netherlands New Guinea was handed over by treaty to the United Nations, following which on 1 May 1963 it was placed under Indonesian administration.

Geografische namen en overige kaartinschriften/ Geographical names and other inscriptions on the map:

Naam op de kaart/ Name on map	*Huidige naam/ Present name*	*Positie/ Position*
NOVA GUINEA	Nieuw-Guinea/New Guinea/Irian Jaya/Papua (eiland/island)	05S/140E
DE GROOTE IMBOCHT op de Buyten Cust van Nova Guinea	Geelvinkbaai/Teluk Cenderawasih (bay)	02S/135-30E
hier op 4 a 5 voet	-	-
Amsterdam	Amsterdam (eiland/island)	00-20S/132-10E
Middelburgh	Middelburg (eiland/island)	00-22S/132-12E
kleyne steentjes en sandige stok	-	-
De hoek brebes	-	-
hier kryght men hoogh voorlandt	-	-
hoek zedaria	Tg. Sansapor (kaap/cape)	00-29S/132-06E
hoek Bongi	-	-
hoek indermajo	Tg. Opmarai (kaap/cape)	00-23S/132-16E
Stekgrond	-	-
hier beging laag voorlandt	Tg. Waimak (kaap/cape)	00-22S/132-12E
Witte Ruyge hoek	Kaap de Goede Hoop/Tg. Jamoersba/ Yamursba (cape)	00-21S/132-25E
De Kuijfhoek	Tg. Weios (kaap/cape)	00-22S/132-43E
Stek met fyn sand	-	-
de hoek Pammanoeke	Tg. Saoekris/Saukris (kaap/cape)	00-27S/132-57E
hier begint hoogh voorlandt	-	-
hoek Carawanga	Tg. Sankorem (kaap/cape)	00-33S/133-10E
geen grond een mijl buyten de Wal	-	-
hier krygt men wat hooger voorlandt	-	-
De hoijbergh	Bijenkorf (berg/mountain)	00-47S/133-34E
geen grondt een mijl buyten de wal	-	-
Geelvinks Baij	Kleine Geelvinkbaai/Teluk Siwi (bay)	00-44S/133-43E
Verse Rivier water te bekomen	-	-
hier gevist en brandhout gekapt	-	-
De Westhoek vande Baij	Tg. Boropen (kaap/cape)	00-43S/133-35E
De oosthoek Geelvinks Baij	Tg. Wibain (kaap/cape)	00-43S/133-44E
Laagh voorlandt	-	-
wat hooger voorlandt	-	-
Een myl buyten de wal geen grondt	-	-
't groene eijlandt (2x)	-	-
1¹/₂ mijl buiten de wal geen grondt	-	-
Laagh voorlandt	-	-
De laage uijthoek	Tg. Memori (kaap/cape)	00-52S/134-08E
Een negerij boven op 't gebergte aan Strand gelegen	Warkafi? (plaats/settlement)	01-08S/134-07E
hoogh gebergte voorland aan Strant	Tg. Massawoei/Massawui (kaap/cape)	01-12S/134-12E
nog al laagh voorland aan Strandt	-	-
De West Boompjes hoek	Tg. Oransbari (kaap/cape)	01-20S/134-17E
grond af grof coraal	-	-
op dit rif van 6 tot 9 vadem en buyten 6 tot 3 vadem grond af	-	-
dese santplaat boven water, en op die clippen met laagh ty van 4 tot 7 vadem 't water, en rontom t rif buyten zo 10 vadem gront af	Batoe/Batu Haiwai (ondiepte/shoals)	01-29S/134-14E
Boompjes hoek	Tg. Jori/Yori (kaap/cape)	01-33S/134-12E
laagh landt aan strandt	<Momi> (plaats/settlement)	01-35S/134-09E
Roode steyle hoek	Tg. Paresinai (kaap/cape)	01-40S/134-05E
wasige stek en fyn wit sandt	-	-
stek grondt	-	-
dese santplaat met laag ty boven	-	-
hoogh voorlandt	-	-
laagh voorlandt	Roemberpon/Rumberpon (eiland/island)	01-51S/134-11E
hier op 6 vadems stijl diep en grond af	-	-
Engane	Meos/Mios Waar/Maswar (eiland/island)	02-05S/134-22E
op dit Rif 12 voet	-	-
R: erop 6 a 7 voet	-	-
Nogh al hoogh voorlandt	-	-
Een groote cloof in het hoogh geberghte	-	-
nogh al laagh voorlandt	-	-
De gebroken hoek	Tg. Ajami/Ayami (kaap/cape)	02-17S/134-34E
t' gebroken Eijlt.	Roön/Roon/Room (eiland/island)	02-23S/134-33E
De Twijfel hoek	-	-
Boeseroens hoek	Tg. Boesoeroea/Busurua (kaap/cape)	02-29S/134-38E
Stompe Wt. hoek	-	-
hier langs onder de wal blijft tiep en ongelijke gronden	-	-
Slik	-	-
Sandigh	-	-
hier een cleyne valeij	<Bewe/Bawe> (plaats/settlement	02-59/134-43E
Po. Panjang	Anggra Meos/Angra (eiland/island)	02-42S/134-50E
grond af	-	-
gene grond	-	-
hoge Zt. hoek	Hoge Zuidhoek/Tg. Manggoear/Mangguar (kaap/cape)	02-53S/134-51E
Looze hoek	Tg. Jaur/Yauer (kaap/cape)	03S/134-51E
hierop met laagh tey tot 4 a 5 voet	-	-
4 gebroeders	<Noerage/Nurage> (eilanden/islands)	03-03S/134-51E
met laag ty ½ vadem	-	-
Winkelhaaks hoek	Tg. Moniboeroe/Maniburu (kaap/cape)	03-13S/134-58E
hier begint aan strandt hoogh voorlandt	-	-
Laage Zt. hoek	-	-
Groene vlacke hoek	-	-
Geelvinks Vis en Waterplaats	Hamoekoe/Hamuku? (plaats/settlement)	03-23S/135-07E
hier een man van de inlanders dootgeschoten	-	-
Pinxter Wt. hoek	Tg. Boeme/Bumi? (kaap/cape)	03-22S/135-26E
Hoorn	Hoorn/Koemboer/Kumbur (eiland/island)	03-01S/135-04E
Enchuysen	Enkhuizen/Karei/Karai (eiland/island)	03-06S/135-06E
Alkmaar	Alkmaar/Noe Tabari/Nutabari/(eiland/island)	03-06S/135-10E
Leyden	Leiden/Noe Sariwanni/Nusariwani (eiland/island)	03-13S/135-05E
Vader Smit	Vader Smit/Noeboeri/Nuburi (eiland/island)	03-17S/135-06E
De Rewen van dese 5 eylanden leggen alle met laagh Ty meest droogh, en syn ietwat styl, vuyl en afdiepende	-	-
Sandig Stek	-	-
Stek	-	-
een of ¹/₂ myl buyten de wal geen grondt	-	-
De pinxter oosthoek	Tg. Boraitai (kaap/cape)	03-14S/135-34E
Deze santplaat met laagh ty droogh	Djaoenan/Jaunan (ondiepte/shoals)	03-07S/135-32E
op deze reven 5 a 6 voet	-	-
dese santie juist boven t' notendopje	<Noesi/Nusi> (eiland/island)	03-09S/135-40E
De hooge Wt. hoek	Hoge Westhoek/Ujung Rarewa (kaap/cape)	03-05S/135-44E
De lange Wt. hoek	<Noesa Riwe/Nusariwe?> (eiland/island)	03-02S/135-47E
de eijlanden van haarlem	Haarlem-eilanden/Kepulauan Mamboor (islands)	03-06S/135-35E
hier met laag ty 1 a 1¹/₂ vadem water	-	-
met laag ty 3 voet	-	-
der Schelling hier van 3 voet	Moor-eilanden/Nuto Rutomoria + Ratewo (islands)	02-56S/135-44E
hier op met laagh ty 11 a 12 voet en 't dropt styl af met vuyle grondt	-	-
hierop met laagh water 12 voet (ondiepte)	-	-
op dese reven 5 voet	-	-
Jacobus Opdekams hoek	Jacobus Opdekamshoek/Ujung Auri (kaap/cape)	02-47S/135-57E
De Dootkist	Grote Doodkist/Mayat Besar (berg/mountain)	02-46S/136-05E
Elephants N. hoek	Olifantshoek/Tg. Kamengsenu (kaap/cape)	02-41S/136-02E
Den Elephant	Olifant/Riwoi (berg/mountain)	02-41S/136-09E
Klijne Kerkbergh	Kleine Kerkberg/Kamusopedai Kecil (mountain)	02-36S/136-30E
Geelvinks houtplaats	-	-
Ruijge hoek	-	-
Stekgrondt	-	-
Modderbanken	-	-
alle dese dieptens goede stekgrond	-	-
Dwars in de wegh	Naoe/Naufi/Nawi (eiland/island)	02-13S/136-15E
De hoek met 't Rif	-	-
Valze hoek	Tg. Worisanoea/Worisanua (kaap/cape)	02-12S/136-26E
Negerij, waaruijt twee inlanders medegenomen	Napoeai/Napuai? (plaats/settlement)	02-15S/136-32E
De Groote kerkbergh	Grote Kerkberg/Kamusopedai Besar (mountain)	02-24S/137E
Geelvinks oosthoek begint met laagh voorlandt	Geelvinks Oosthoek/Tg. Waba (kaap/cape)	02-07S/136-56E
binnen de 6 en 7 vadem fijn swart sandt	-	-
't lange hooge eylandt	Japen/Sorenarwa/Yapen (eiland/island)	01-45S/136-20E
Negery Jobio waar uyt 4 inlanders medegenomen	Jobi/Yobi (plaats/settlement)	01-43S/136-27E
De westhoek	Tg. Woka (kaap/cape)	01-36S/136-25E
De onbewoonde eijlanden met reven	-	-
De straat Jobio	Straat Japen/Sorenarwa/Selat Yapen (strait)	01-20S/136E
verraders eijlanden	Padeaido- of Padedori-eilanden/Kepulauan Pandaidori (islands)	01-15S/136-30E
t vlack Landt	(Biak (island/island)	01-10S/136-10E
't Hooge eylandt in zee	Soepiori/Supiori (eiland/island)	00-42S/135-29E
't heuveltjes eylandt	Bepondi (eiland/island)	00-25S/135-16E
't Bultige Eijlandt	Meos Noem/Mios Num (eiland/island)	01-30S/135-15E
't lange eijlandt	Noemfoor/Mefoor/Noemfor/Numfoor/ Numfor (eiland/island)	01-00S/135-52E
De Boegeroens Eylanden	Aoeri-eilanden/Mios Auri (islands)	02S/134-44E
't west Boompjes Eylt.	Koewom/Kuwom (eiland/island)	02-16S/134-51E
't Oostelijk Boompjes Eylt.	Rorebo (eiland/island)	02-23S/134-58E
Toppers hoetje	Kaboeai/Kabuai (eiland/island)	02-23S/134-52E
Dit rif is rontom aa t eylant vast en met laag tij boven water	-	-
Op dit rif met laag tij 2, 3 en 4 vaem	-	-
Steyl en grond af	-	-
dese santplaat met laag tij droogh, maar op de clippen 11/2, 3 a 4 voet	-	-
de santplaten en 't meeste gedeelte van 't rif leggen met laag water boven, doch op zommige plaatsen met laag tij op de clippen 5 a 6 voet water, t' is stijl en grond af	-	-
Purmerendt	Wairoendi/Wairundi (eiland/island)	01-49S/134-25E

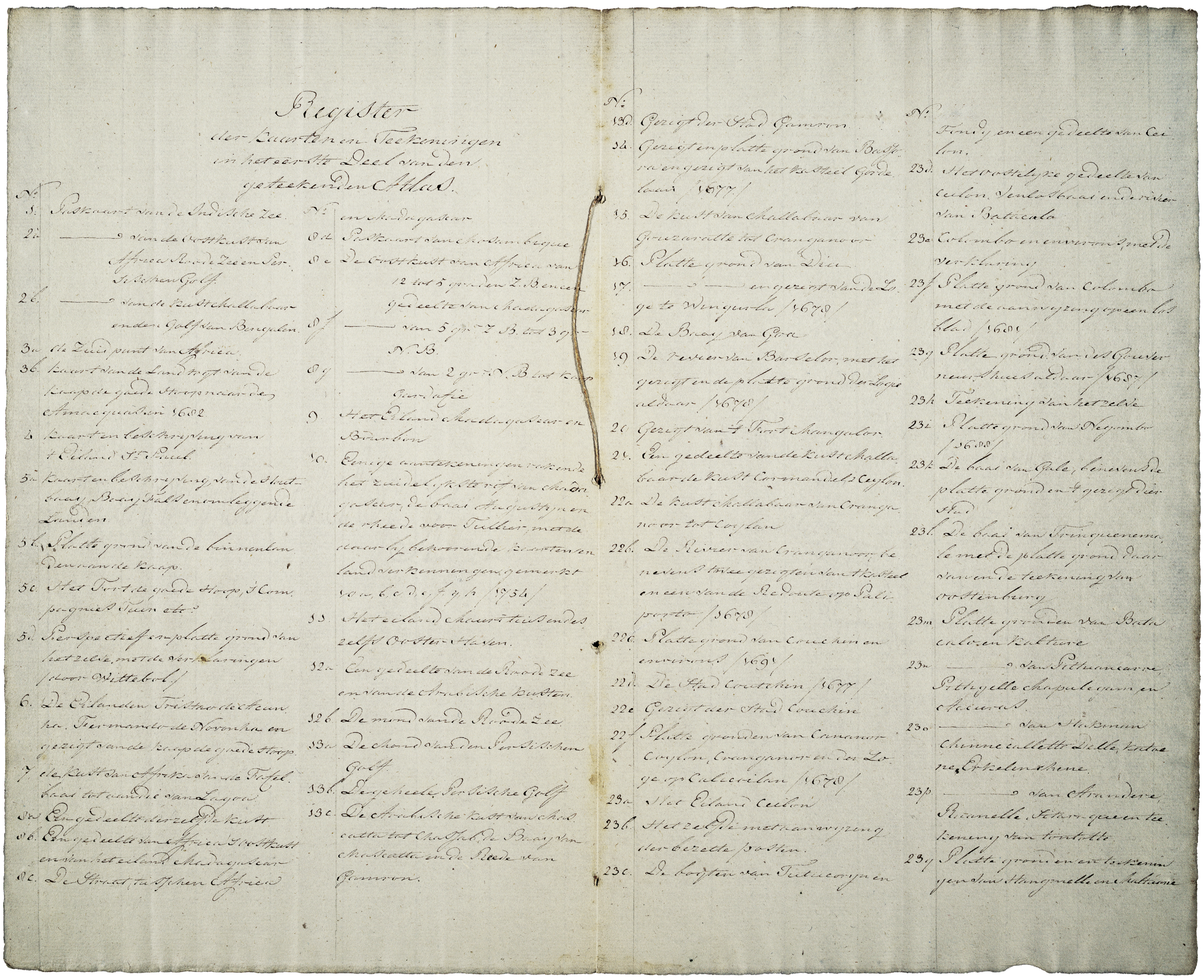

Register
der Kaarten en Teekeningen
in het eerste Deel van den
geteekenden Atlas.

N:
1. Paskaart van de Indische Zee.
2a. ——— van de Oostkust van Africa Roode Zee en Persischen Golf.
2b. ——— van de Kust Mallabaar en den Golf van Bengalen.
3a. de Zuid punt van Africa.
3b. Kaart van de Landtogt van de Kaap de goede Hoop naar de Amacquaas in 1682
4. Kaart en beschryving van t Eiland St. Paul.
5a. Kaart en beschryving van de Houtbaay, Baay Falso en omleggende Landen.
5b. Platte grond van de binnenlanden van de Kaap.
5c. Het Fort de goede Hoop, 's Compagnies Tuin etc.
5d. Perspectief en platte grond van het zelve, met de verklaringen (door Wittebol)
6. De Eilanden Tristan de Cunha, Fernando de Noronha en gezigt van de Kaap de goede Hoop.
7. de Kust van Africa van de Tafelbaai tot aan die van Lagoa.
8a. Een gedeelte derzelfde Kust.
8b. Een gedeelte van Africa's Oostkust en van het eiland Madagascar
8c. De Straat, tusschen Africa en Madagascar

N:
8d. Paskaart van Mosambique
8e. De Oostkust van Africa van 12 tot 5 graden Z. B. en een gedeelte van Madagascar
8f. ——— van 5 gr. Z. B. tot 3 gr. N. B.
8g. ——— van 2 gr. N. B. tot Kaap Gardafie
9. Het Eiland Madagascar en Bourbon
10. Eenige aanteekeningen rakende het zuidelykste rif van Madagascar, de baai Augustyn en de rheede voor Tullier, met de daarby behoorende kaarten en landverkenningen, gemerkt 10 a, b, c, d, e, f, g, h (1754)
11. Het eiland Mauritius en des zelfs Ooster Haven.
12a Een gedeelte van de Roode Zee en van de Arabische Kusten.
12b. De mond van de Roode Zee.
13a De Mond van den Persischen Golf.
13b. De geheele Persische Golf
13c. De Arabische Kust van Mascatta tot Chasjab, de Baay van Mascatta en de Reede van Gamron.

N:
13d. Gezigt der Stad Gamron.
14. Gezigt en platte grond van Bassora en gezigt van het kasteel Gordelaan (1677)
15. De Kust van Mallabaar van Guzuratte tot Cranganoor
16. Platte grond van Diu
17. ——— en gezigt van de Loge te Wingurla (1678)
18. De Baay van Goa
19. De rivier van Barcelor, met het gezigt en de platte grond der Loge aldaar (1678)
20. Gezigt van 't Fort Mangalor.
21. Een gedeelte van de Kust Mallabaar de Kust Cormandel & Ceylon.
22a De Kust Mallabaar van Cranganoor tot Ceylon
22b. De Rivier van Cranganoor, benevens twee gezigten van t Kasteel en een van de Redoute op Paliporto (1678)
22c. Platte grond van Couchin en environs (169[illegible])
22d. De Stad Coutchin (1677)
22e Gezigt der Stad Couchin
22f Platte gronden van Cananoor, Ceylon, Cranganoor en der Loge op Calicoilan (1678)
23a Het Eiland Ceilon
23b. Het zelfde met aanwyzing der bezette posten.
23c. De bogten van Tutucoryn en Tondy en een gedeelte van Ceilon.

N:
23d. Het oostelyke gedeelte van Ceilon, Venloos baai en de rivier van Baticalo
23e Colombo en environs met de verklaring
23f Platte grond van Colombo met de aanwyzing op een los blad (168[illegible])
23g Platte grond van des Gouverneurs huis aldaar (1687)
23h Teekening van het zelve
23i Platte grond van Negombo (1688)
23k De baai van Gale, benevens de platte grond en 't gezigt der Stad
23l De baai van Trinquenemale met de platte grond daarvan en de teekening van Oostenburg
23m Platte gronden van Baticalo en Kalture
23n ——— van Pitheancarre, Pittygelle, Chapulegam en Accuras.
23o ——— van [illegible] Chinnecalletti, Dielle, Kotuane, Erkelenshene.
23p. ——— van Arandere, Ruanelle, Fetteragam en teekening van Tontotte.
23q Platte gronden en teekeningen van Hangwelle en Maltaane

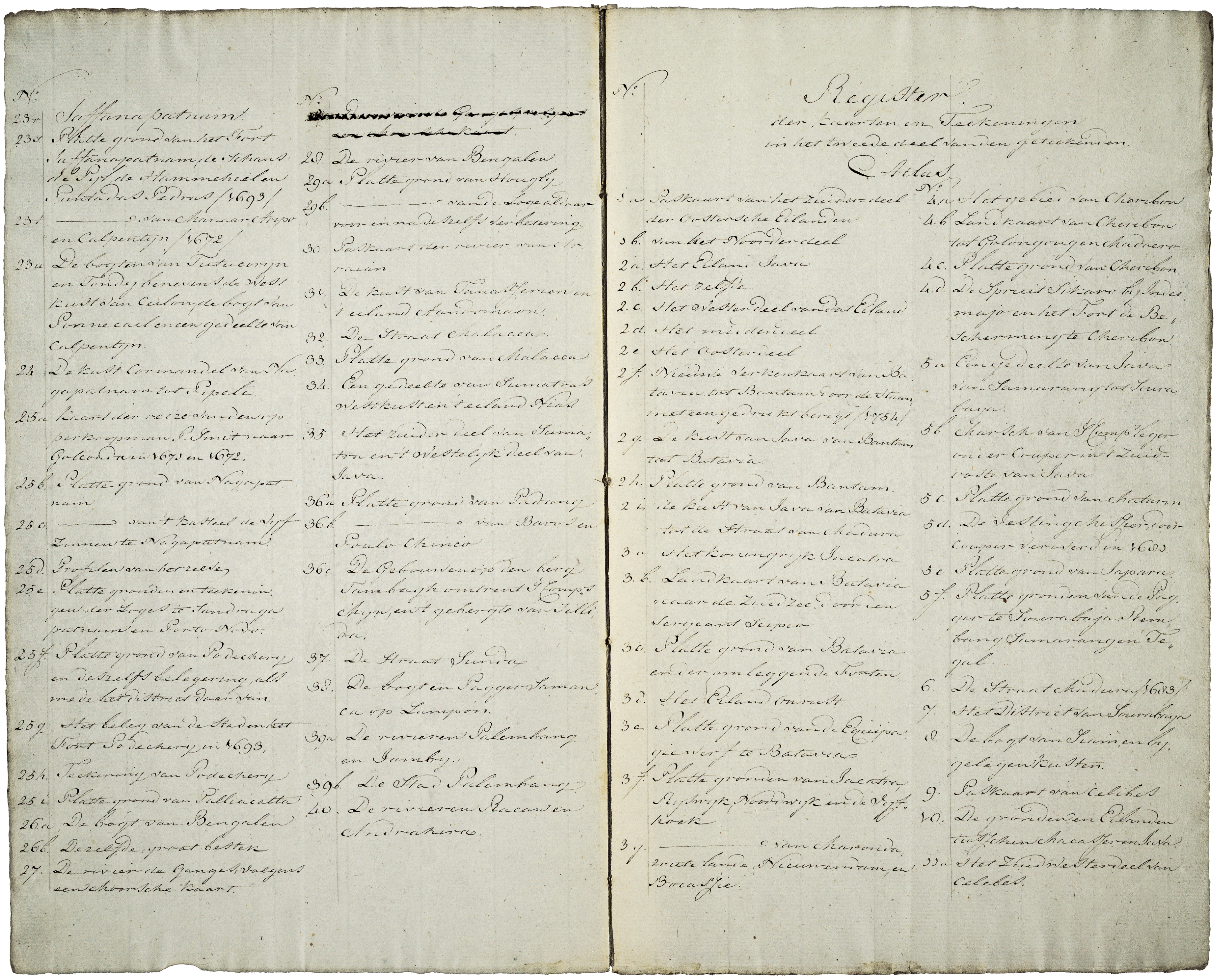

N:
23r Jaffanapatnam.
23s. Platte grond van het Fort Jaffanapatnam, de Schans de Pyl, de Hammenhielen, Punta das Pedras (1693)
23t ——— van Manaar, Arippo en Calpentyn (1672)
23u De bogten van Tutucoryn en Tondy benevens de West kust van Ceilon, de bogt van Porrecaal en een gedeelte van Calpentyn.
24 De Kust Cormandel van Nagapatnam tot Pipeli
25a Kaart der reize van den opperkoopman P. Smit naar Golconda in 1671 en 1672.
25b. Platte grond van Nagapatnam
25c ——— van 't Kasteel de Vyf Zinnen te Nagapatnam.
25d. Profilen van het zelve
25e Platte gronden en teekeningen der Loges te Sandraspatnam en Porto Novo.
25f. Platte grond van Podechery en deszelfs belegering, alsmede het District daarvan.
25g Het beleg van de Stad en het Fort Podechery in 1693,
25h. Teekening van Podechery
25i Platte grond van Pallicatta
26a De bogt van Bengalen
26b. Dezelfde, groot besteck
27. De rivier de Ganges, volgens een Moorsche kaart.

N:
~~[illegible]~~
28. De rivier van Bengalen
29a Platte grond van Hougly
29b. ——— van de Loge aldaar voor en na deszelfs verbetering.
30 Paskaart der rivier van Aracan.
31. De Kust van Tanasserim en 't eiland Aandamaon,
32. De Straat Malacca.
33. Platte grond van Malacca
34. Een gedeelte van Sumatras westkusten 't eiland Nias
35 Het zuider deel van Sumatra en 't westelyk deel van Java.
36a Platte grond van Padang
36b. ——— van Baros en Poulo Chinco
36c. De Gebouwen op den berg Tambaguh omtrent 's Comps. Mynen, en 't gebergte van Sillida.
37. De Straat Sunda
38. De bogt en Pagger Samanca op Lampon.
39a De rivieren Palembang en Jamby.
39b. De Stad Palembang
40. De rivieren Racan en Andragiri.

Register
der Kaarten en Teekeningen
in het tweede deel van den geteekenden
Atlas

N:
1a Paskaart van het zuider deel der Oostersche Eilanden
1b. van het Noorder deel
2a. Het Eiland Java
2b. Het zelfde
2c. Het Wester deel van dat Eiland
2d. Het midden deel
2e Het Ooster deel
2f. Nieuwe verkenkaart van Batavia tot Bantam voor de Stuurlieden, met een gedrukt berigt (1754)
2g. De Kust van Java van Bantam tot Batavia
2h. Platte grond van Bantam.
2i de Kust van Java van Batavia tot de Straat van Madura
3a Het Koningryk Jacatra
3b. Landkaart van Batavia naar de Zuid Zee, door den Sergeant Scipio
3c. Platte grond van Batavia en der omleggende Forten.
3d. Het Eiland Onrust
3e Platte grond van de Equipagiewerf te Batavia
3f. Platte gronden van Jacatra, Ryswyk, Noordwyk en de Vyfhoek
3g. ——— van Maronda, zoute lande, Nieuwendam, en Bacasie.

N:
4a Het gebied van Cheribon
4b Landkaart van Cheribon tot Galongongen Madaero
4c. Platte grond van Cheribon.
4d. De Spruit Sitsaro by Indermajo en het Fort de Bescherming te Cheribon.
5a Een gedeelte van Java van Samarang tot Sourabaya.
5b. Marsch van 's Comps. leger onder Couper in 't Zuidooste van Java
5c. Platte grond van Mataram
5d. De [illegible] door Couper veroverd in 1683.
5e Platte grond van Japara.
5f. Platte gronden van de Paggers te Sourabaya, Rembang, Samarang en Tegal.
6. De Straat Madura (1683)
7. Het District van Sourabaya
8. De bogt van [illegible], en bygelegen kusten.
9. Paskaart van Celebes
10. De gronden en Eilanden tusschen Macasser en Java
11a Het Zuidwesterdeel van Celebes.

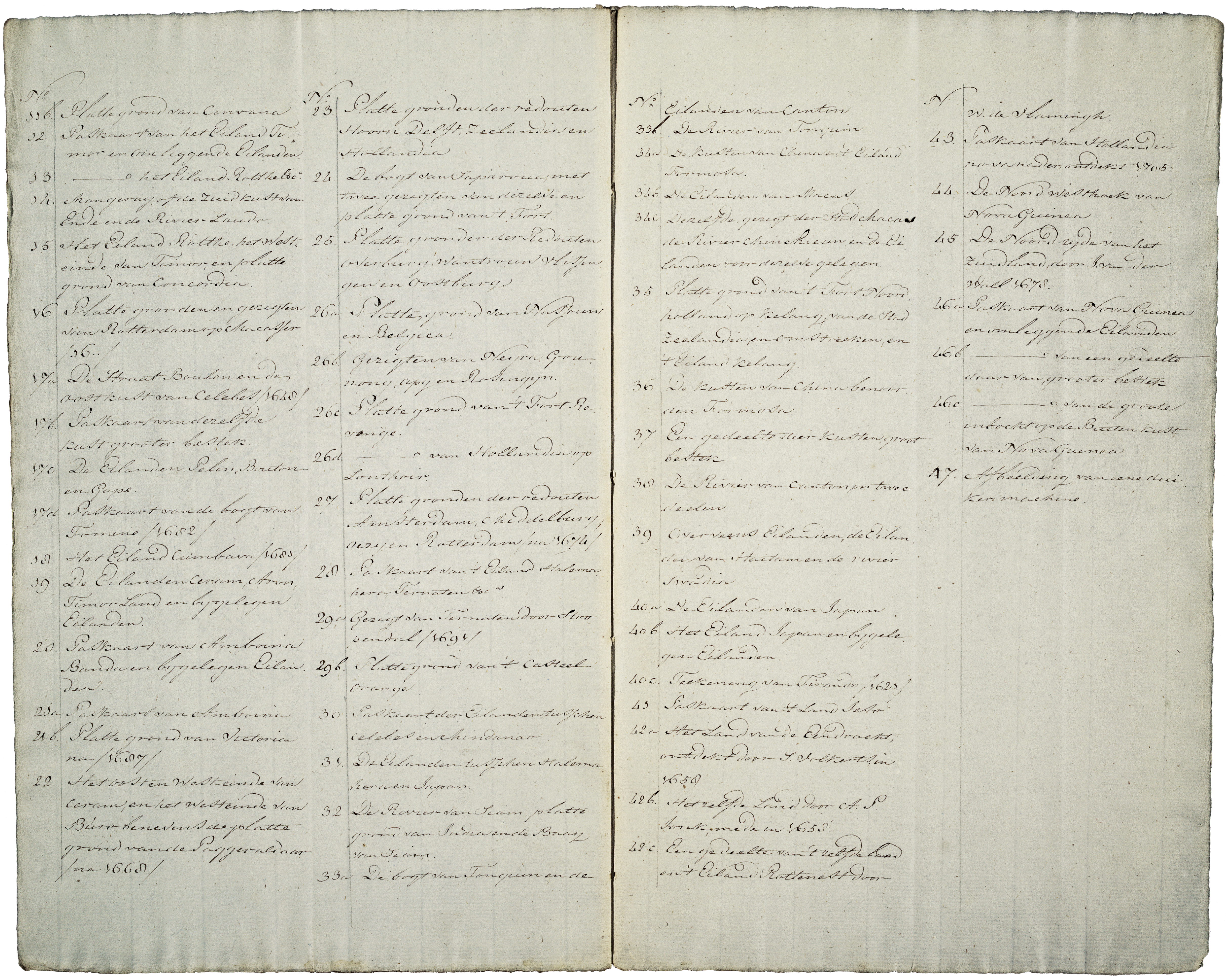

VI Bijlage 1. Register van de kaarten in de Atlas Isaak de Graaf/Atlas Amsterdam volgens de opgave door de Raad der Aziatische Bezittingen en Etablissementen aan C.R.T. baron Krayenhoff, 27 juni 1806.

Appendix 1. Index of the maps in the Atlas Isaak de Graaf/Atlas Amsterdam as reported to C.R.T. Baron Krayenhoff by the Council for the Asiatic Possessions and Establishments, 27 June 1806.

De kaarten gemerkt met * zijn na het uit elkaar nemen van de atlas kort na 1856 verloren gegaan.
The maps marked * have been lost after the atlas was taken apart shortly after 1856.

Register der Kaarten en Teekeningen in het eerste Deel van den geteekenden Atlas.
Index of the Maps and Drawings in the first Volume of the hand-drawn Atlas.

No. 1. Paskaart van de Indische Zee.
No. 1. Chart of the Indian Ocean.

No. 2a. Paskaart van de Oostkust van Africa, Roode Zee en Persischen Golf.
No. 2a. Chart of the East Coast of Africa, the Red Sea and the Persian Gulf.

No. 2b. Paskaart van de kust Mallabaar en den Golf van Bengalen.
No. 2b. Chart of the Malabar Coast and the Bay of Bengal.

No. 3a. De Zuidpunt van Africa.
No. 3a. The Southern tip of Africa.

No. 3b. Kaart van de Land togt van de Kaap de Goede Hoop naar de Amaquas in 1682.
No. 3b. Map of the Overland journey from the Cape to the Amaquas in 1682.

No. 4. Kaart en beschrijving van 't Eiland St Paul.
No. 4. Map and description of the Island of St Paul.

No. 5a. Kaart en beschrijving van de Houtbaai, Baay Fals en omleggende Landen
No. 5a. Map and description of Hout Bay, False Bay, and surrounding Lands.

No. 5b. Plattegrond van de binnenlanden van de Kaap.
No. 5b. Plan of the interior of the Cape.

No. 5c. Het Fort de Goede Hoop, 's Compagnies Tuin, etc.
No. 5c. The Fort of Good Hope, the Company's Garden, etc.

No. 5d. Perspectief en platte grond van hetzelfde, met de verklaringen/door Wittebol.
No. 5d. Perspective and ground-plan of the same, with the explanations/by Wittebol.

No. 6. De Eilanden Tristao de Acunha, Fernando de Noronho en gezigt van de Kaap de Goede Hoop.
No. 6. The Islands of Tristao de Acunha, Fernando de Noronho and view of the Cape of Good Hope.

No. 7. de Kust van Africa van de Tafelbaai tot die van Lagoa.
No. 7. the Coast of Africa from the Table Bay to that of Lagoa.

No. 8a. Een gedeelte der zelfde kust.
No. 8a. A part of the same coast.

No. 8b. Een gedeelte van Africa's oostkust en van het eiland Madagascar.
No. 8b. A part of Africa's east coast and of the island of Madagascar.

No. 8c. De Straat tusschen Africa en Madagascar.
No. 8c. The Channel between Africa and Madagascar.

No. 8d. Paskaart van Mosambique.
No. 8d. Chart of Mosambique.

No. 8e. De oostkust van Africa van 12 tot 5 graden Z.B. en een gedeelte van Madagascar.
No. 8e. The east coast of Africa from 12 to 5 degrees Southern Latitude and a part of Madagascar.

No. 8f. De oostkust van Africa van 5 gr Z.B. tot 3 gr NB.
No. 8f. The east coast of Africa from 5 degrees Southern Latitude to 3 degrees Northern Latitude.

No. 8g. De oostkust van Africa van 2 gr N.B. tot Kaap Gardafie.
No. 8g. The east coast of Africa from 2 degrees Northern Latitude to Cape Gardafui.

No. 9. Het Eiland Madagascar en Bourbon.
No. 9. The Island of Madagascar and Bourbon.

No. 10. Eenige aanteekeningen rakende het zuidelijkste rif van Madagascar, de baai Augustijn en de rheede voor Tullier met de daarbij behoorende kaarten en landverkenningen gemerkt 10 a, b, c, d, e, f, g, h/1754/.
No. 10. Some notes regarding the southernmost reef of Madagascar, St. Augustin's Bay and the roads off Tullier with the corresponding maps and land surveys marked 10 a, b, c, d, e, f, g, h/1754/.

No. 11. Het eiland Mauritius en deszelfs Ooster-Haven.
No. 11. The island of Mauritius and its Ooster-Haven.

No. 12a. Een gedeelte van de Roode Zee en van de Arabische kusten.
No. 12a. A part of the Red Sea and of the Arabian coasts.

No. 12b. De mond van de Roode Zee.
No. 12b. The mouth of the Red Sea.

No. 13a. De mond van den Persischen Golf.
No. 13a. The mouth of the Persian Gulf.

No. 13b. De geheele Persische Golf.
No. 13b. The entire Persian Gulf.

No. 13c. De Arabische kust van Mascatta tot Chassab, de Baaij van Mascatta en de Reede van Gamron.
No. 13c. The Arabian coast from Mascatta to Chassab, the Bay of Mascatta and the Roads of Gamron.

No. 13d. Gezigt der Stad Gamron.
No. 13d. View of the Town of Gamron.

No. 14. Gezigt en platte grond van Bassora en gezigt van het Kasteel Gordelaan/1677/.
No. 14. View and ground-plan of Bassora and view of Gordelaan Castle/1677/.

No. 15. De kust van Mallabaar van Gouzaratte tot Cranganoor.
No. 15. The Malabar Coast from Gouzaratte to Cranganoor.

No. 16. Plattegrond van Diu.
No. 16. Ground-plan of Diu.

No. 17. Platte grond en gezigt van de Loge te Wingurla/1678/.
No. 17. Ground-plan and view of the Establishment at Wingurla/1678/.

No. 18. De Baay van Goa.
No. 18. The Bay of Goa.

No. 19. De rivier van Barcelor, met het gezigt en de platte grond der Logie aldaar/1678/.
No. 19. The river of Barcelor, with the view and the ground-plan of the Establishment/1678/.

No. 20. Gezigt van 't Fort Mangalor.
No. 20. View of Mangalor Fort.

No. 21. Een gedeelte van de Kust Mallabaar, de Kust Coromandel & Ceylon.
No. 21. A part of the Malabar Coast, the Coromandel Coast & Ceylon.

No. 22a. De Kust Mallabaar van Cranganoor tot Coylan.
No. 22a. The Malabar Coast from Cranganoor to Coylan.

No. 22b. De Rivier van Cranganoor, benevens twee gezigten van 't Kasteel en een van de Redoute op Paliporto/1678/.
No. 22b. The River of Cranganoor, in addition to two views of the Castle and one of the Redoubt at Paliporto/1678/.

No. 22c. Platte grond van Couchin en environs/1691/.
No. 22c. Ground-plan of Couchin and environs/1691/.

No. 22d. De Stad Coutchin/1677/.
No. 22d. The Town of Coutchin/1677/.

No. 22e. Gezigt der Stad Couchin.*
No. 22e. View of the Town of Couchin.*

No. 22f. Platte gronden van Cananor, Coylan, Cranganor en de Loge op Calicoilan/1678/.
No. 22f. Ground-plans of Cananor, Coylan, Cranganor and the Establishment at Calicoilan/1678/.

No. 23a. Het Eiland Ceilon.
No. 23a. The Island of Ceilon.

No. 23b. Het zelfde met aanwijzing der bezette posten.
No. 23b. The same with indication of the occupied posts.

No. 23c. De bogten van Tutucorijn en Tondy en een gedeelte van Ceilon.
No. 23c. The Bays of Tutucorijn and Tondy and a part of Ceilon.

No. 23d. Het oostelijke gedeelte van Ceilon, Venlosbaai en de rivier van Batacalo.
No. 23d. The eastern part of Ceilon, Venlos Bay and the river of Batacalo.

No. 23e. Colombo en environs, met de verklaring.
No. 23e. Colombo and environs, with the explanation.

No. 23f. Platte grond van Colombo met de aanwijzing op een los blad.
No. 23f. Ground-plan of Colombo with the explanation on a separate sheet.

No. 23g. Platte grond van des Gouverneurs huis aldaar/1687/.
No. 23g. Ground-plan of the Governor's house/1687/.

No. 23h. Teekening van hetzelfde.
No. 23h. Drawing of the same.

No. 23i. Platte grond van Negombo/1688/.
No. 23i. Ground-plan of Negombo/1688/.

No. 23k. De baai van Gale, benevens de plattegrond en 't gezigt dier stad.
No. 23k. The Bay of Gale, and the ground-plan and the view of that town.

No. 23l. De baai van Trinquenemale met de platte grond daarvan en de teekening van Oostenburg.
No. 23l. The Bay of Trinquenemale with its ground-plan and the drawing of Oostenburg.

No. 23m. Platte gronden van Batacalo en Kalture.
No. 23m. Ground-plans of Batacalo and Kalture.

No. 23n. Platte gronden van Pittuancarre, Pittigelle, Mapulegam en Accuras.
No. 23n. Ground-plans of Pittuancarre, Pittigelle, Mapulegam and Accuras.

No. 23o. Platte gronden van Hakman, Chinnecalette Delle, Katoene, Erkelenchene.
No. 23o. Ground-plans of Hakman, Chinnecalette Delle, Katoene, Erkelenchene.

No. 23p. Platte gronden van Arandere, Ruanelle, Sitavaque en teekening van Tontotte.
No. 23p. Ground-plans of Arandere, Ruanelle, Sitavaque and drawing of Tontotte.

No. 23q. Platte gronden en teekeningen van Hangwelle en Multuane.
No. 23q. Ground-plans and drawings of Hangwelle and Multuane.

No. 23r. Jaffanapatnam.
No. 23r. Jaffanapatnam.

No. 23s. Platte gronden van het Fort Jaffanapatnam, de schans de Pijl, de Hammenhiel en Punta das Pedras/1693/.
No. 23s. Ground-plans of Jaffanapatnam Fort, the redoubt de Pijl, the Hammenhiel and Punta das Pedras/1693/.

No. 23t. Platte gronden van Manaar, Aripo en Calpentijn/1672/.
No. 23t. Ground-plans of Manaar, Aripo and Calpentijn/1672/.

No. 23u. De bogten van Tutucorijn en Tondy benevens de West kust van Ceilon, de bogt van Ponnecail en een gedeelte van Calpentijn.
No. 23u. The Bays of Tutucorijn and Tondy, furthermore the West coast of Ceilon, the Bay of Ponnecail and a part of Calpentijn.

No. 24. De kust Cormandel van Nagapatnam tot Pipeli.
No. 24. The Coromandel Coast from Nagapatnam to Pipeli.

No. 25a. Kaart der reize van den opperkoopman P. Smit naar Golconda in 1671 en 1672.
No. 25a. Map of the journey made by the Senior Merchant P. Smit to Golconda in 1671 and 1672.

No. 25b. Platte grond van Nagapatnam.
No. 25b. Ground-plan of Nagapatnam.

No. 25c. Platte grond van 't kasteel de Vijf Zinnen te Nagapatnam.
No. 25c. Ground-plan of the Vijf Zinnen Castle at Nagapatnam.

No. 25d. Profilen van het zelfde.
No. 25d. Profiles of the same.

No. 25e. Platte gronden en teekeningen van de Loges te Sadrangapatnam en Porto Novo.
No. 25e. Ground-plans and drawings of the Establishments at Sadrangapatnam and Porto Novo.

No. 25f. Platte grond van Podechery en deszelfs belegering, als mede het district daarvan.
No. 25f. Ground-plan of Podechery and the siege of the same, and its district.

No. 25g. Het beleg van de Stad en het Fort Podechery in 1693.
No. 25g. The siege of the Town and the Fort Podechery in 1693.

No. 25h. Teekening van Podechery.
No. 25h. Drawing of Podechery.

No. 25i. Platte grond van Palliacatta.
No. 25i. Ground-plan of Palliacatta.

No. 26a. De bogt van Bengalen.
No. 26a. The Bay of Bengal.

No. 26b. De zelfde, groot bestek.
No. 26b. The same, to a large scale.

No. 27. De rivier de Ganges, volgens een Moorsche kaart.
No. 27. The Ganges River, according to a Moorish map.

No. 28. De rivier van Bengalen.
No. 28. The river of Bengal.

No. 29a. Platte grond van Hougly.
No. 29a. Ground-plan of Hougly.

No. 29b. Platte grond van de Loge aldaar voor en na deszelfs verbetering.
No. 29b. Ground-plan of the Establishment in this place before and after the improvement of the same.

No. 30. Paskaart der rivier van Arracan.
No. 30. Chart of the river of Arracan.

No. 31. De kust van Tanasserien en 't eiland Aandomaon.
No. 31. The coast of Tanasserien and the island of Aandomaon.

No. 32. De Straat Malacca.*
No. 32. The Strait of Malacca.*

No. 33. Platte grond van Malacca.*
No. 33. Ground-plan of Malacca.*

No. 34. Een gedeelte van Sumatra's Westkust en 't eiland Nias.
No. 34. A part of Sumatra's West Coast and the island of Nias.

No. 35. Het zuider deel van Sumatra en 't westelijk deel van Java.*
No. 35. The southern part of Sumatra and the western part of Java.*

No. 36a. Platte grond van Padang.
No. 36a. Ground-plan of Padang.

No. 36b. Platte grond van Baros en Poulo Chinco.
No. 36b. Ground-plan of Baros and Poulo Chinco.

No. 36c. De Gebouwen op den berg Tambagh omtrent 's Comp.s Mijn, en 't gebergte van Sillida.
No. 36c. The Buildings on Mount Tambagh near the Company's Mine, and the mountains of Sillida.

No. 37. De Straat Sunda.
No. 37. The Sunda Strait.

No. 38. De bogt en Pagger Samanca op Lampon.
No. 38. The Bay and Stronghold of Samanca at Lampon.

No. 39a. De rivieren Palembang en Jamby.
No. 39a. The rivers Palembang and Jamby.

No. 40. De rivieren Racan en Andrahira.
No. 40. The rivers Racan and Andrahira.

Register der Kaarten en Teekeningen in het tweede deel van den geteekenden Atlas.
Index of the Maps and Drawings in the second volume of the hand-drawn Atlas.

No. 1a. Paskaart van het zuider deel der Oostersche Eilanden.
No. 1a. Chart of the southern part of the Eastern Islands.

No. 1b. Van het noorder deel.
No. 1b. Of the northern part.

No. 2a. Het Eiland Java.
No. 2a. The Island of Java.

No. 2b. Het zelfde.
No. 2b. The same.

No. 2c. Het wester deel van dat Eiland.*
No. 2c. The western part of that Island.*

No. 2d. Het middendeel.*
No. 2d. The central part.*

No. 2e. Het ooster deel.*
No. 2e. The eastern part.*

No. 2f. Nieuwe verkenkaart van Batavia tot Bantam door de Haan, met een gedrukt berigt/1754/.
No. 2f. New survey map from Batavia to Bantam by de Haan, with a printed explanation/1754/.

No. 2g. De kust van Java van Bantam tot Batavia.
No. 2g. The coast of Java from Bantam to Batavia.

No. 2h. Platte grond van Bantam.
No. 2h. Ground-plan of Bantam.

No. 2i. De kust van Java van Batavia tot de Straat van Madura.
No. 2i. The coast of Java from Batavia to the Madura Strait.

No. 3a. Het Koningrijk Jacatra.
No. 3a. The Kingdom of Jacatra.

No. 3b. Landkaart van Batavia naar de Zuid Zee door den Sergeant Scipio.
No. 3b. Overland map from Batavia to the Zuid Zee by the Sergeant Scipio.

No. 3c. Platte grond van Batavia en der omleggende Forten.
No. 3c. Plan of Batavia and of the surrounding Forts.

No. 3d. Het Eiland Onrust.
No. 3d. The Island of Onrust.

No. 3e. Platte grond van de Equipagiewerf te Batavia.
No. 3e. Ground-plan of the Fitting-out Wharf at Batavia.

No. 3f. Platte gronden van Jacatra, Rijswijk, Noordwijk en de Vijfhoek.
No. 3f. Ground-plans of Jacatra, Rijswijk, Noordwijk and the Vijfhoek.

No. 3g. Platte gronden van Maronda, Zoutelande, Nieuwendam, en Bocassie.
No. 3g. Ground-plans of Maronda, Zoutelande, Nieuwendam, and Bocassie.

No. 4a. Het gebied van Cheribon.
No. 4a. The territory of Cheribon.

No. 4b. Landkaart van Cheribon tot Golongong en Madoero.
No. 4b. Overland map from Cheribon to Golongong and Madoero.

No. 4c. Platte grond van Cheribon.
No. 4c. Ground-plan of Cheribon.

No. 4d. De Spruit Sikaro bij Indermajo en het Fort de Bescherming te Cheribon.
No. 4d. The Sikaro River near Indermajo and De Bescherming Fort at Cheribon.

No. 5a. Een gedeelte van Java van Samarang tot Sourabaya.
No. 5a. A part of Java from Samarang to Sourabaya.

No. 5b. Marsch van 's Comp.s leger onder Couper in 't Zuidoosten van Java.
No. 5b. March of the Company's army under Couper in the South-East of Java.

No. 5c. Platte grond van Mataram.
No. 5c. Ground-plan of Mataram.

No. 5d. De Vesting Missier, door Couper veroverd in 1681.
No. 5d. The Fortress of Missier, captured by Couper in 1681.

No. 5e. Platte grond van Japara.
No. 5e. Ground-plan of Japara.

No. 5f. Platte gronden van de Pagger te Sourabaja, Rembang, Samarang en Tegal.
No. 5f. Ground-plans of the Fortification at Sourabaja, Rembang, Samarang and Tegal.

No. 6. De Straat Madura/1683/.
No. 6. The Madura Strait/1683/.

No. 7. Het District van Sourabaja.
No. 7. The District of Sourabaja.

No. 8. De bogt van Siam, en bijgelegen kusten.
No. 8. The Gulf of Siam, and adjoining coasts.

No. 9. Paskaart van Celebes.*
No. 9. Chart of Celebes.*

No. 10. De gronden en Eilanden tusschen Macasser en Java.
No. 10. The grounds and Islands between Macasser and Java.

No. 11a. Het Zuid wester deel van Celebes.
No. 11a. The South-western part of Celebes.

No. 11b. Platte grond van Cinrana.
No. 11b. Ground-plan of Cinrana.

No. 12. Paskaart van het Eiland Timor en omliggende Eilanden.
No. 12. Chart of the Island of Timor and surrounding Islands.

No. 13. Paskaart van het Eiland Rotthe Etc.a.
No. 13. Chart of the Island of Rotthe Etc.a.

No. 14. Mangeray of de Zuidkust van Ende en de Rivier Lando.
No. 14. Mangeray or the South Coast of Ende en the Lando River.

No. 15. Het Eiland Rotthe, het Westeinde van Timor, en platte grond van Concordia.*
No. 15. The Island of Rotthe, the Western tip of Timor, and ground-plan of Concordia.*

No. 16. Platte gronden en gezigten van Rotterdam op Macasser/16../.
No. 16. Ground-plans and views of Rotterdam at Macasser/16../.

No. 17a. De Straat Bouton en de oostkust van Celebes/1648/.
No. 17a. The Bouton Strait and the east coast of Celebes/1648/.

No. 17b. Paskaart van dezelfde kust grooter bestek.
No. 17b. Chart of the same coast to a larger scale.

No. 17c. De Eilanden Pelin, Bouton en Gape.
No. 17c. The Islands of Pelin, Bouton and Gape.

No. 17d. Paskaart van de bogt van Tomine/1682/.
No. 17d. Chart of the Gulf of Tomine/1682/.

No. 18. Het Eiland Cumbava/1681/.
No. 18. The Island of Cumbava/1681/.

No. 19. De Eilanden Ceram, Arou, Timor Land en bijgelegen Eilanden.
No. 19. The Islands of Ceram, Arou, Timor Land and neighbouring Islands.

No. 20. Paskaart van Amboina, Banda en bijgelegen Eilanden.
No. 20. Chart of Amboina, Banda and neighbouring Islands.

No. 21a. Paskaart van Amboina.*
No. 21a. Chart of Amboina.*

No. 21b. Platte grond van Victoria na/1687/.
No. 21b. Ground-plan of Victoria after/1687/.

No. 22. Het oost en west-einde van Ceram, en het westeinde van Buro benevens de platte grond van de Pagger aldaar/na 1668/.
No. 22. The eastern- and westernmost parts of Ceram, and the western tip of Buro with the ground-plan of the Stronghold there/after 1668/.

No. 23. Platte gronden der redouten Hoorn, Delft, Zeelandia en Hollandia.
No. 23. Ground-plans of the redoubts of Hoorn, Delft, Zeelandia and Hollandia.

No. 24. De bogt van Saparoua met twee gezigten van dezelfde en platte grond van 't Fort.
No. 24. The Bay of Saparoua with two views of the same and a ground-plan of the Fort.

No. 25. Platte gronden der Redouten Overburg, Wantrouw, Vlissingen en Oostburg.
No. 25. Ground-plans of the Redoubts of Overburg, Wantrouw, Vlissingen and Oostburg.

No. 26a. Platte grond van Nassouw en Belgica.
No. 26a. Ground-plan of Nassouw and Belgica.

No. 26b. Gezigten van Neira, Gounoung Apy en Rosengyn.
No. 26b. Views of Neira, Gounoung Apy and Rosengyn.

No. 26c. Platte grond van 't Fort Revenge.
No. 26c. Ground-plan of Fort Revenge.

No. 26d. Platte grond van Hollandia op Lonthoir.
No. 26d. Ground-plan of Hollandia on Lonthoir.

No. 27. Platte gronden der redouten Amsterdam, Middelburg, Oery en Rotterdam/na 1674/.
No. 27. Ground-plans of the redoubts of Amsterdam, Middelburg, Oery and Rotterdam/after 1674/.

No. 28. Paskaart van 't Eiland Halemahera, Ternaten, etc.
No. 28. Chart of the Island of Halemahera, Ternaten, etc.

No. 29a. Gezigt van Ternaten door Stoopendal/1691/.*
No. 29a. View of Ternaten by Stoopendal/1691.*

No. 29b. Platte grond van 't Casteel Orange.
No. 29b. Ground-plan of Orange Castle.

No. 30. Paskaart der Eilanden tusschen Celebes en Mindanao.
No. 30. Chart of the Islands between Celebes and Mindanao.

No. 31. De Eilanden tusschen Halemahera en Japan.
No. 31. The Islands between Halemahera and Japan.

No. 32. De Rivier van Siam, platte grond van Judia en de Baai van Siam.
No. 32. The River of Siam, ground-plan of Judia and the Bay of Siam.

No. 33a. De bogt van Tonquin en de Eilanden van Canton.
No. 33a. The Gulf of Tonquin and the Islands of Canton.

No. 33b. De Rivier van Tonquin.
No. 33b. The River of Tonquin.

No. 34a. De kust van China en 't Eiland Formosa.
No. 34a. The coast of China and the Island of Formosa.

No. 34b. De Eilanden van Macao.
No. 34b. The Islands of Macao.

No. 34c. Dezelfde, gezigt der Stad Macao, de Rivier Chinchieuw, en de Eilanden voor dezellve gelegen.
No. 34c. The same, view of the City of Macao, the River Chinchieuw, and the Islands situated opposite the same.

No. 35. Platte grond van 't Fort Noordholland op Kelang, van de Stad Zeelandia, en omstreken, en 't Eiland Kelang.
No. 35. Ground-plan of the Fort Noordholland at Kelang, of the Town of Zeelandia, and environs, and the Island of Kelang.

No. 36. De kusten van China benoorden Formosa.
No. 36. The coasts of China north of Formosa.

No. 37. Een gedeelte dier kusten, groot bestek.
No. 37. A part of these coasts, to a large scale.

No. 38. De Rivier van Canton in twee deelen.
No. 38. The River of Canton in two sections.

No. 39. Overveens Eilanden, de Eilanden van Haitam en de rivier Swadia.
No. 39. Overveens Islands, the Islands of Haitam and the river Swadia.

No. 40a. De Eilanden van Japan.
No. 40a. The Islands of Japan.

No. 40b. Het Eiland Japan en bijgelegen Eilanden.
No. 40b. The Island of Japan and neighbouring Islands.

No. 40c. Teekening van Firando/1621/.
No. 40c. Drawing of Firando/1621/.

No. 41. Paskaart van 't Land Jeso.
No. 41. Chart of the Land of Jeso.

No. 42a. Het Land van de Eendracht ontdekt door S. Volkerts in 1658.
No. 42a. Eendracht Land discovered by S. Volkerts in 1658.

No. 42b. Het zelfde Land door A.P. Jonk, mede in 1658.
No. 42b. The same Land by A.P. Jonk, also in 1658.

No. 42c. Een gedeelte van 't zelfde land en 't Eiland Rottenest door W. de Vlamingh.
No. 42c. A part of the same land and the Island of Rottenest by W. de Vlamingh.

No. 43. Paskaart van Hollandia nova nader ontdekt 1705.
No. 43. Chart of Hollandia nova explored in detail 1705.

No. 44. De Noord Westhoek van Nova Guinea.
No. 44. The North-Western Part of Nova Guinea.

No. 45. De Noord-zijde van het Zuidland, door J. van der Wall 1678.
No. 45. The North side of the Southland, by J. van der Wall 1678.

No. 46a. Paskaart van Nova Guinea en omleggende Eilanden.
No. 46a. Chart of Nova Guinea and neighbouring Islands.

No. 46b. Paskaart van een gedeelte daarvan, groter bestek.
No. 46b. Chart of a part thereof, to a larger scale.

No. 46c. Paskaart van de groote inbocht op de Buitenkust van Nova Guinea.
No. 46c. Chart of the great bight on the Outer Coast of Nova Guinea.

No. 47. Afbeelding van ene duiker machine.*
No. 47. Representation of a diving machine.*

VII Bijlage 2. Register van geografische namen voorkomende op de kaarten in de Atlas Isaak de Graaf/Atlas Amsterdam

Appendix 2. Index of geographical names on the maps in the Atlas Isaak de Graaf/Atlas Amsterdam

In de beschrijvingen bij de afzonderlijke kaarten in deze atlas vindt men een transcriptie van alle namen op de kaarten en van de overige inschriften, inclusief de beschrijvingen en zeilaanwijzingen. Daarnaast zijn alle aardrijkskundige namen ook alfabetisch opgenomen in dit register, dat tevens bedoeld is als hulpmiddel bij de oriëntatie in de volgende, regionale delen van deze atlassenserie over het handelsgebied van de VOC. Dit register heeft de volgende kolommen: de oorspronkelijke naam, de moderne naam, soortaanduiding, de geografische coördinaten van de locatie van de objecten, een vakindeling waarmee ze op de kaarten zijn terug te vinden, en ten slotte het oorspronkelijke bladnummer van de kaart met het nummer van de overeenkomstige pagina in de facsimile-uitgave.

Oorspronkelijke namen

Deze kolom bevat een alfabetische rangschikking van de aardrijkskundige namen zoals ze door Isaak de Graaf en zijn assistenten zijn geschreven op de kaarten, met dien verstande dat die namen zo nodig zijn omgezet om ze gemakkelijker terug te kunnen vinden. Een naam als Bay van Bengalen bijvoorbeeld is hier terug te vinden als Bengalen, Bay van. Diakritische tekens zijn niet opgenomen.

Moderne namen

Wanneer de moderne versie van de zeventiende-eeuwse namen op de kaart kon worden teruggevonden, is die in deze kolom opgenomen; was dit niet het geval, dan is de ruimte blanco gelaten. Voor namen van geografische objecten die vallen binnen het huidige Indonesië zijn de moderne naamversies in eerste instantie ontleend aan vóór 1942 vervaardigde Nederlandse kaarten. Waar relevant en voor zover mogelijk is daaraan de tegenwoordige, afwijkende spelling van die namen in de Bahasa Indonesia toegevoegd. Voor de rest van het handelsgebied van de VOC zijn de moderne namen vooral ontleend aan Britse zeekaarten. Tot omstreeks 1960 bezigde men op die kaarten de traditionele, bij zeelieden in gebruik zijnde namen. Daarin kon het voorkomen dat bijvoorbeeld een naam als Great Catwick Islands, van een eilandengroep voor de kust van Zuid-Vietnam, nog rechtstreeks herinnerde aan het VOC-schip Jong Katwijk dat indertijd zijn naam aan een van deze eilanden gaf. Nadien ging men over op de inheemse namen; in dit geval heet het hoofdeiland nu Kien Gang. Indien deze gevonden konden worden, zijn zowel de gangbare Europese als de moderne inheemse namen opgenomen; de volgorde daarbij is Nederlands; Brits/Frans; inheems. Dit komt voor veel voormalige VOC-gebieden overeen met de historische opeenvolging in de officiële naamgeving.

Soms kon de moderne versie van de naam van een geografisch object niet worden teruggevonden, maar was die naam wel overgegaan op een ander object: de naam van de stad Pipeli in Orissa (India), waar een VOC-loge was gevestigd, is nauwelijks nog te herkennen in de moderne naam van die stad, Baliapal, gelegen op 21°40′ NB en 87°16′ OL. Maar op de Britse zeekaart staat daar nog steeds voor de kust de naam Pippli Sand. Het feit dat die naam nu op een ander soort object betrekking heeft dan bij Isaak de Graaf, die onder meer de Rhede voor Pipeli vermeldt, is aangegeven door deze tussen scherpe teksthaken te plaatsen: <Pippli Sand>. Ronde teksthaken zijn zo nodig gehanteerd voor als uitleg bedoelde teksten. Met een vraagteken wordt aangegeven wat waarschijnlijk de moderne naam is, zonder dat daar zekerheid over bestaat.

Kortheidshalve zijn in de moderne namen de soortaanduidingen als onderdeel van die namen zoveel mogelijk weggelaten: de Kelani-rivier c.q. Kelani River op Ceylon is opgenomen als alleen Kelani, Poelau (= Eiland) of Pulau Salawati in Oost-Indonesië komt voor als Salawati, en de Soengei (= Rivier) c.q. Sungai Indragiri op Sumatra heet hier Indragiri zonder meer. Afkortingen worden in slechts twee gevallen gebruikt: St. voor Sint of Saint, zoals gebruikelijk in zowel het Nederlands als het Engels en Frans, en Tg. voor Tandjoeng of Tanjung (= Kaap), vanwege het zeer grote aantal inheemse namen in Indonesië die met deze soortaanduiding beginnen.

Soortnamen

Om aan te geven tot wat voor categorie een geografisch object behoort, is ook een kolom opgenomen met soortnamen. Indien niet kon worden vastgesteld tot welke categorie een benoemd object behoort, is dit aangegeven met een vraagteken. De indeling in soorten is zo beperkt mogelijk gehouden en bestaat uit een klein aantal hoofdcategorieën: baai, berg, eiland, gebouw, kaap (inclusief hoek, punt, etc.), klip, landstreek, ondiepte, plaats (van gehucht tot stad) en rivier. Daarnaast is een klein aantal bakens, bossen, forten, gebergten, gebouwen, golven, havens, inhammen, lagunes, meren, redes, riffen, schiereilanden, straten, valleien, wijken, zandbanken, zeestraten en zoutpannen aangeduid. Een naam kan meerdere soorten geografische objecten benoemen, hetgeen dan ook met meerdere soortnamen is aangegeven.

Geografische coördinaten

De geografische (sexagesimale) coördinaten van de plaats waar de objecten zijn gelegen, is aangegeven in graden en minuten. De locatie 07-20S/138-48E verwijst dus naar een punt dat 7 graden en 20 minuten ten zuiden van de evenaar ligt en 138 graden en 48 minuten ten oosten van Greenwich. Soms worden, om een meer nauwkeurige locatie aan te geven op grootschalige kaarten, zoals in de Baai van Batavia, ook nog halve minuten gebruikt: het eiland Middelburg in de Baai van Batavia ligt op 05-58-30S/106-41-30E. In plaats van de Nederlandse aanduiding O en Z voor Oosterlengte en Zuiderbreedte zijn de meer internationale Engelstalige aanduidingen E en S toegepast. Wanneer het aantal minuten van een locatie gelijk is aan nul, wordt dit niet opgenomen: de aanduiding is dan bijvoorbeeld 07S in plaats van 07-00S. Om grotere gebieden te karakteriseren zijn de coördinaten van hun centrum opgenomen; rivieren zijn doorgaans gelokaliseerd met de coördinaten van het punt waarop ze in een andere rivier of in zee uitstromen. Indien de coördinaten niet met zekerheid konden worden vastgesteld, is dit weer met een vraagteken aangeduid.

Vakcoördinaten

Voor het terugvinden van de namen op de kaarten is een vakindeling toegevoegd, om het gebied waarbinnen men een naam moet zoeken te verkleinen. Bepalend voor de vakindeling is de positie van Isaak de Graafs oorspronkelijke bladnummer, dat in de voorbeeldfiguur hieronder is aangegeven met de letters ID. Voor liggende kaarten is het kaartgebied opgedeeld in twee verticale delen, A en B, en drie horizontale zones, 1, 2 en 3. Een naam die linksboven voorkomt valt dan in vak A1, en een die rechtsonder ligt, in B3. Een naam op de grens tussen bijvoorbeeld de vakken A1 en B1 wordt aangegeven met A/B1 en een naam voor een groter gebied, bijvoorbeeld van linksboven naar midden onder, kan de aanduiding A1/B2 hebben. Voor staande kaarten met het kaartnummer boven is dit systeem gespiegeld, in andere gevallen is de indeling een kwartslag gedraaid met de klok mee.

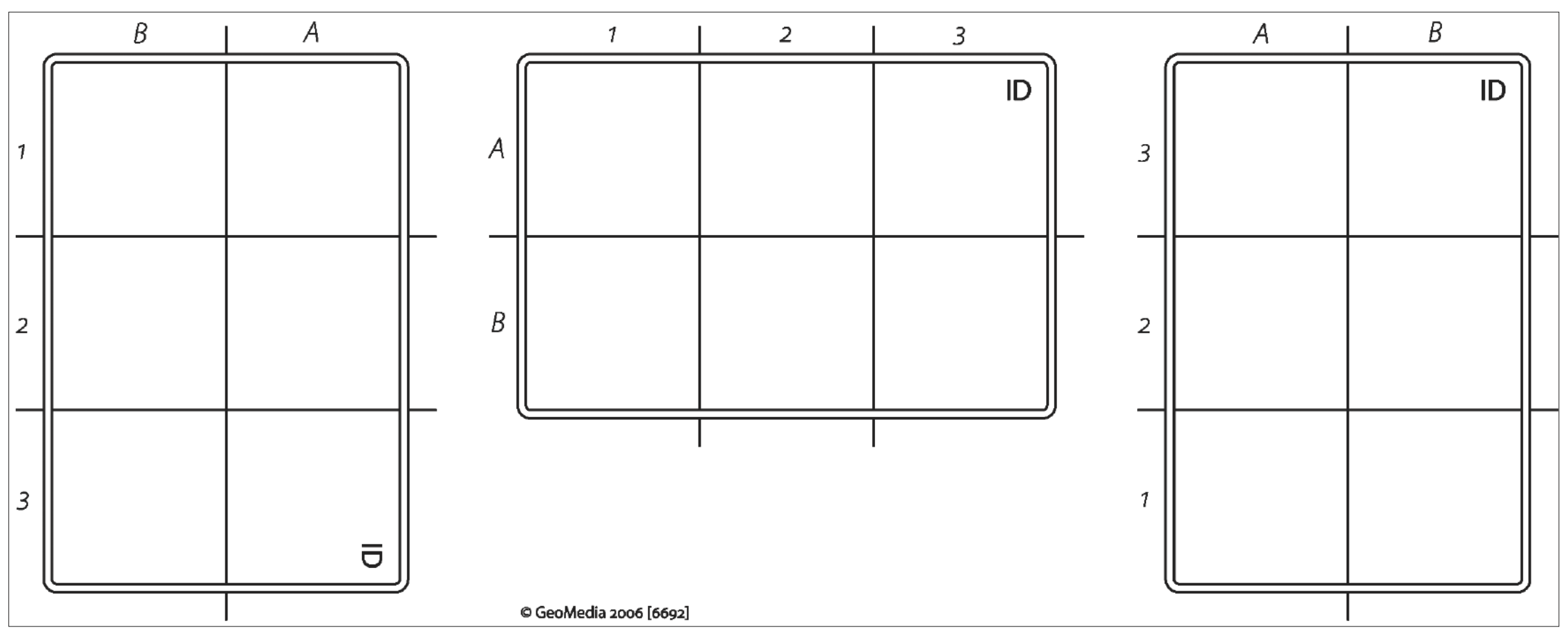

Kaartnummer en paginanummer

Deze kolom geeft de oorspronkelijke handgeschreven bladnummers op de kaarten in beide delen van Isaak de Graafs atlas, met daaraan toegevoegd de nummers van de bladzijden waarop de kaarten hier in facsimile zijn gereproduceerd.

All the names (including descriptions and generics) on the original maps of this atlas have been transcribed and are rendered separately for each map in the descriptions on the opposite pages. In addition, all the geographical names on the maps have been combined into the present overall index of geographical names, which is also meant as a tool for geographical orientation tool in the regional sequel volumes of this atlas series on the VOC's trade area. The index for each item contains the following columns: the object's original name; its modern name; the type of object; its geographical co-ordinates; its location within the map grid; and finally the original sheet number combined with the corresponding page number in the present facsimile edition.

Original names column

The geographical names on the maps have been entered here alphabetically in the exact notation of Isaak de Graaf and his assistants. However, in order to facilitate the practical use of this index, they are given with their specific or main name word first: Bay of Bengal for example has thus been entered as Bengal, Bay of. Diacritical signs have not been included.

Modern names column

In this column have been entered the present equivalents for those seventeenth-century names which could be matched with accepted modern names for the same objects. In those cases where this proved impossible, the space was left blank. For names of geographical objects in present-day Indonesia, the modern equivalents have primarily been taken from Dutch pre-1942 maps and charts. Modern spellings in Indonesian have been added for the benefit of non-Dutch readers. In case there are several versions of the same name, the Dutch and/or English notations precede the indigenous ones, as in many former VOC territories corresponds with the historical sequence in official nomenclature.

For the rest of the VOC trading area, British Admiralty charts have been the main source for modern equivalents. Until the 1960s the geographical names in these charts reflected the age-old customs in names used by mariners, many of which, such as that of the Catwick Islands off Vietnam, originally derived from Dutch - in this case from the VOC ship Jong Katwijk. After the 1960s the Admiralty charts increasingly used the new local, indigenous names, to the effect that the Catwick Islands for example are now indicated as Kien Gang. Whenever possible, both foreign and local modern names are given, the former a reflection of the fact that some Dutch names were still in use until comparatively recent times. Sometimes the object named cannot be matched, but the name has been transferred to another object. In that case, the modern name has been put in parentheses like <modern name>. For example, the name Pipeli for the modern town of Baliapal in Orissa in India (21-40N/87-16E) is no longer in use, but the sandbank offshore is still referred to on Admiralty charts as Pippli Sand. This is indicated by putting the modern name in parentheses: <Pippli Sand>, as an improvised equivalent for Isaak de Graaf's Rhede voor Pipeli (Pipeli Roadstead). Any explanatory texts have been added in rounded parentheses, and a question mark indicates the most likely modern name for those objects which could not be matched with absolute certainty.

For brevity, some categories of geographical objects commonly included in modern proper names such as River, Island, etc., have in most cases been left out. The Kelani River in Ceylon, for example, is hence given as Kelani, Poelau (= Island) or Pulau Salawati in East Indonesia has been included as Salawati, and the Soengei (= Rivier) or Sungai Indragiri in Sumatra as just Indragiri. Abbreviations have been used in only two instances: St. for Sint or Saint, as is common practice in Dutch, English, and French, and Tg. for Tandjoeng or Tanjung (= Cape), because of the very large number of indigenous names in Indonesia beginning with this categorical prefix.

Type of geographical object

In order to indicate what type of object is referred to by the geographical names, these have been categorized. In those cases where the type of object could not been ascertained from the original map, this is indicated with a question mark. Included are a minimal number of main categories: bays, buildings, capes (including such indications as Point, Hook, Bluff, etc.), cliffs, islands, mountains, regions, rivers, settlements (from hamlets to cities), and shoals. In addition, occasionally mention is made of beacons, buildings, forests, fortresses, gulfs, harbours, inlets, lagoons, lakes, peninsulas, reefs, roads, roadsteads, salt pans, sandbars, straits, streets, town districts, and valleys. Sometimes a name can refer to two or more objects simultaneously, and then the number of categories is extended.

Geographical Coordinates

The geographical (sexagesimal) coordinates of the location of the object are indicated in degrees and minutes. So 07-20S/138-48E would refer to a location 7 degrees and 20 minutes south of the Equator, and 138 degrees and 48 minutes east of Greenwich. Sometimes, for large-scale maps such as those of the Bay of Batavia, minutes have been subdivided, and half minutes used: the location of the island of Engels Onrust in the Bay of Batavia is indicated as 06-01-30S/106-45E. If the minute value of a location is zero, only degrees are mentioned: 07S instead of 07-00S. In order to locate (large) regions, the coordinates of their centres are indicated; rivers are located by the coordinates of the point where they either run into another river or into the sea.

Map grid

To facilitate retrieving names on the map, a system of squares has been used to reduce the area in which a name is to be found. This system is determined by the positioning of Isaak de Graaf's original sheet number, which in the examples in the illustration below is marked by the letters ID. For landscape maps, there is a vertical subdivision between A (at the top) and B, and a horizontal one from left to right into the zones 1, 2 and 3. For portrait maps, this system has been mirrored if the sheet number is rendered at the top, otherwise the grid is turned clockwise by 90 degrees. Whenever a name crosses a map grid border this is indicated by a combination: if a name falls into both grid cells A1 and B1, this is indicated as A/B1. If a name for a larger area extends for instance from the top left to the lower middle, this is indicated as A1/B2.

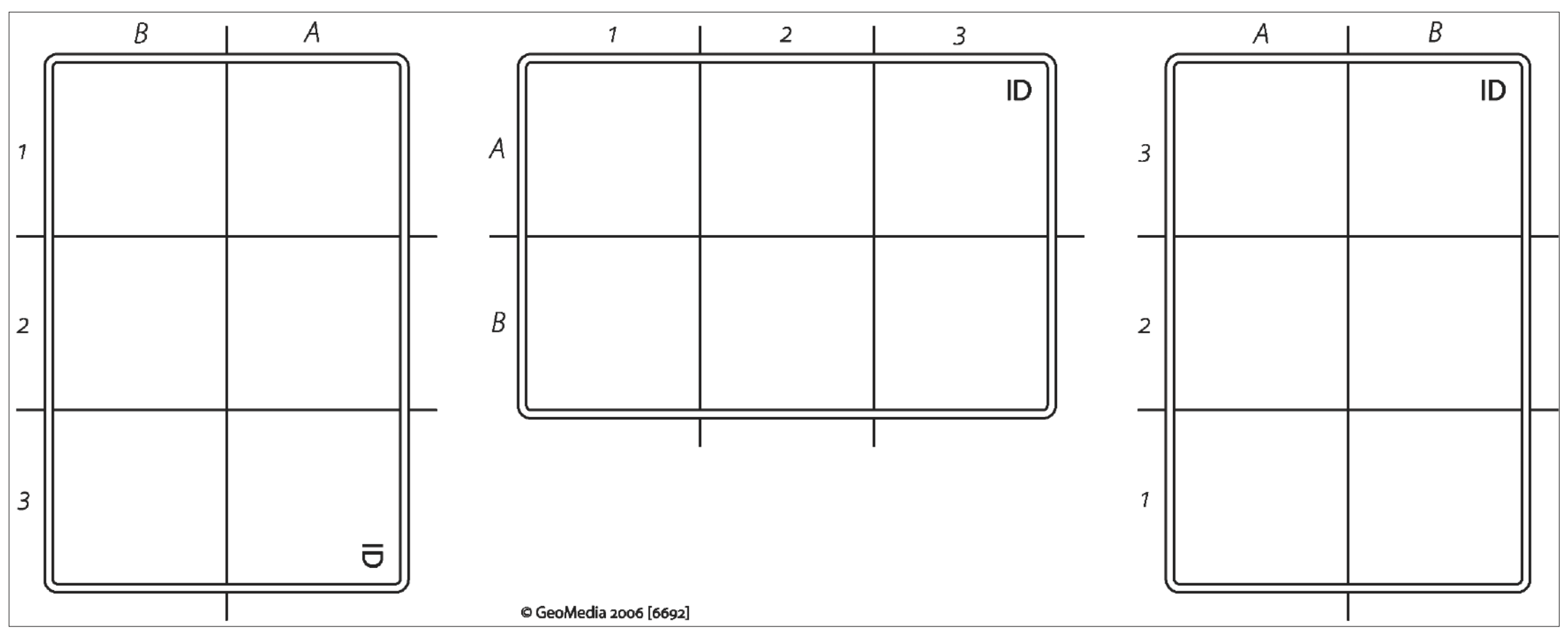

Map number and page number

Here the hand-written sheet numbers on the maps in both volumes of Isaak de Graaf's original atlas are given, with the added numbers of the pages on which they have been reproduced in the present facsimile atlas.

Oorspr. naam op de kaart/ Original name on the map	Tegenwoordige naam/ Present name	Soortnaam/ Category	Coördinaten/ Co-ordinates	Kaartvak/ Map grid square	Kaart, pagina/ Map, page	
A						
Aajer Gila	-	rivier/river	-	B2R	I-39a	p. 226
Aandomaon, Ilha de	Andamanen/Andaman Islands	eilanden/islands	12-30N/92-50E	A2-B2	I-31	p. 212
Aapjesberg	Apenberg/Bukit Monyet	berg/mountain	00-58S/100-20E	B3	I-34	p. 214
Aarnhems Land	Arnhem Land	landstreek/region	13-30S/134E	A3	II-1a	p. 234
Aarnhems Landt	Arnhem Land	landstreek/region	13-30S/134E	B3	I-1	p. 40
Aart Gysens H.	Tg. Mangkalihat	kaap/cape	01N/119E	A2	II-1a	p. 234
art Gysens Hoek	Tg. Mangkalihat	kaap/cape	01N/119E	B2	II-1b	p. 236
Aatchellay, R.	Per Aru	rivier/river	09-15N/80-45E	B3	I-23r	p. 170
Aatkoer	-	plaats/settlement	-	A1L	I-25a	p. 180
Abbajapalem	-	plaats/settlement	-	A1L	I-25a	p. 180
Abdabas	-	-	-	A2	I-27	p. 202
Abel Tasmans Bayen	Port Mc Arthur	baai/bay	15-50S/136-45E	B3	II-1a	p. 234
Aberin, Entra de Banda de	-	-	-	B1	I-12a	p. 98
Abeschier	Bushehr	plaats/settlement	28-55N/50-49E	A2	I-13b	p. 104
Abigo	Leyte	eiland/island	11N/124-50E	B2	II-1b	p. 236
Aboela	-	plaats/settlement	-	B1	II-17d	p. 310
Abrolho	-	eiland/island	-	B2	I-1	p. 40
Abrolho	-	eiland/island	-	B2	I-2a	p. 42
Abroso Ilhaes	-	eilanden/islands	-	B1	I-1	p. 40
Abulnado	-	-	-	B3	I-2a	p. 42
Accuras	<Akuressa>	fort/fortress	06-05N/80-28E	B3RO	I-23n	p. 162
Acherapette	-	plaats/settlement	-	A2/3R	I-25a	p. 180
Achilamma, R.	Lamo	rivier/river	00-05S/127-55E	A1	II-46a	p. 388
Achilammoe, R.	Lamo	rivier/river	00-05S/127-55E	A1	II-46b	p. 390
Acht Steene Eylanden, De	Jezt.Sowabih/Sawabi’/Jaza’ir Seba	eilanden/islands	12-27N/43-23E	B1	I-12a	p. 98
Acht Steene Eylanden, De	Jezt.Sowabih/Sawabi’/Jaza’ir Seba	eilanden/islands	12-27N/43-23E	B2	I-12b	p. 100
Acke	Angke	rivier/river	06-06-30S/106-46-30E	A1	II-2b	p. 240
Ackersloot droogte	Pangadjarang/Pangajarang?	eiland/island	03-23S/122-46E	B2	II-17a	p. 304
Ackersloots droogte	Roches Pernambuco/Ba Ké Shoals/ Madge Bank?	ondiepte/shoals	10-21N/107-25E	A3-B3	II-8	p. 288
Ackerslootsdroogte	Pangadjarang?	ondiepte/shoals	03-23S/122-46E	A2	II-1a	p. 234
Adamgiol	-	plaats/settlement	-	A2/3R	I-25a	p. 180
Adams-Brugh	Adamsbrug/Adam’s Bridge	eilanden/islands	09-05N/79-34E	B3	I-23c	p. 142
Adamspiek	Adam’s Peak/Sri Pada	berg/mountain	06-48N/80-29E	B2	I-23a	p. 138
Adamspiek	Adam’s Peak/Sri Pada	berg/mountain	06-48N/80-29E	A1	I-23b	p. 140
Addanarra	Adoenara/Adunara	eiland/island	08-20S/123-10E	A2/3	II-14	p. 300
Addenare	Adoenara/Adunara	eiland/island	08-20S/123-10E	A2	II-12	p. 296
Ade Vechie	Oud-Aden/Adan	plaats/settlement	12-44N/44-52E	B2	I-12a	p. 98
Aden	Aden/Adan	plaats/settlement	12-48N/45-01E	A3	I-12b	p. 100
Aden	Aden/Adan	plaats/settlement	12-48N/45-01E	A1	I-1	p. 40
Aden, Hoek van	Ra’s Marshaq	kaap/cape	12-45N/45-04E	A3	I-12b	p. 100
Aderampatnam	Adriampatnam/Atirampattinam	plaats/settlement	10-20N/79-22E	A3	I-23c	p. 142
Adieuw	Aden Peninsula	schiereiland/peninsula	12-47N/45E	B2	I-12a	p. 98
Adioebaloe	-	plaats/settlement	-	B1	II-11a	p. 292
Admiraals Eil.	-	eiland/island	-	A2	I-26a	p. 198
Admiraels Eylt.	-	eiland/island	-	A2/3	I-26b	p. 200
Adoba	-	eiland/island	00-05-30S/127-26E	B2	II-28	p. 338
Adoer	Allur	plaats/settlement	14-40N/80-03E	B1L	I-25a	p. 180
Adoewayang, R.	Bongka	rivier/river	00-59S/121-23E	B2	II-17d	p. 310
Adon	Aden/Adan	plaats/settlement	12-48N/45-01E	B3	I-2a	p. 42
Adrangapatna	Adirampatnam/Atirampattinam	plaats/settlement	10-20N/79-22E	B3R	I-25a	p. 180
Adrangapetna	Adirampatnam/Atirampattinam	plaats/settlement	10-20N/79-22E	B2	I-21	p. 124
Adrempatam	Adirampatnam/Atirampattinam	plaats/settlement	10-20N/79-22E	A2	I-23a	p. 138
Adsimou	-	landstreek/region	-	B3	I-9	p. 78
Adu	Addu/Addoo Atoll	eiland/island	00-36S/73-10E	B2	I-1	p. 40
Adu	Addu/Addoo Atoll	eiland/island	00-36S/73-10E	B1	I-2b	p. 44
Adykamangelam	Adiyakkamangalan	plaats/settlement	10-46N/79-41E	A3R	I-25a	p. 180
Adylangoe	-	plaats/settlement	-	B2	II-5b	p. 274
Aeicotte	-	-	-	B1	I-21	p. 124
Aemoi	Amoy/Xiamen Dao	eiland/island	24-30N/118-08E	B2	II-34a	p. 352
Aernhem, R.	-	rivier/river	-	B3	II-1a	p. 234
Aes, Po.	Was	eiland/island	02-45S/131-58E	A2	II-19	p. 314
Aes, Po.	Was	eiland/island	02-45S/131-58E	A1	II-44	p. 384
Aey, Po.	Labobo Ketjil/Kecil	eiland/island	01-48S/123-16E	B3R	II-17c	p. 308
Africa	Afrika/Africa	landstreek/region	00N/17E	A1/3	I-2a	p. 42
Africa	Afrika/Africa	landstreek/region	00N/17E	A/B1	I-1	p. 40
Africae Pars	Afrika/Africa	landstreek/region	00N/17E	A/B3	I-3b	p. 48
Africae pars	Afrika/Africa	landstreek/region	00N/17E	A1/B3	I-8a	p. 64
Africae Pars	Afrika/Africa	landstreek/region	00N/17E	A/B1	I-8b	p. 66
Africae Pars	Afrika/Africa	landstreek/region	00N/17E	A1/2/B1	I-8c	p. 68
Africae Pars	Afrika/Africa	landstreek/region	00N/17E	A/B1	I-8e	p. 72
Africae pars	Afrika/Africa	landstreek/region	00N/17E	A1/3/B1	I-8f	p. 74
Africae Pars	Afrika/Africa	landstreek/region	00N/17E	A1/B1/2	I-12a	p. 98
Agalega	Agalega	eiland/island	10-20S/56-35E	B1	I-1	p. 40
Agalega	Agalega	eiland/island	10-20S/56-35E	B2	I-2a	p. 42
Agan o Pagan	Pagan	eiland/island	18-10N/145-50E	B3	II-31	p. 344
Agan o Pagan	Pagan	eiland/island	18-10N/145-50E	B3	II-1b	p. 236
Agerikotte	-	plaats/settlement	-	04-A1/2	I-22a	p. 126-128
Aging	-	plaats/settlement	-	B3	II-11a	p. 292
Agoa Lompe	Lompa	rivier/river	03-35S/128-41E	A2LB	II-24	p. 324
Agon, Oedj.	Tg. Kapal?	kaap/cape	06-38S/111-34E	B3	II-2i	p. 248
Agoxa	Ilha de Angoche	eiland/island	16-20S/39-51E	B1	I-8c	p. 68
Agoxa	Ilha de Angoche	eiland/island	16-20S/39-51E	A2	I-2a	p. 42
Agra	-	plaats/settlement	27-10N/78-01E	A2	I-27	p. 202
Agra, Logie	<Agra>	plaats/settlement	27-10N/78-01E	A2	I-1	p. 40
Agras	-	berg/mountain	-	B2	I-23a	p. 138
Aguada	<Aguada>, Aguada Bay	plaats en baai/settlement and bay	15-31N/73-45E	A3R	I-15	p. 112
Aguada Boa	Incomati?	rivier/river	25-46S/32-43E	A/B1	I-8b	p. 66
Aguada Boa	Incomati?	rivier/river	25-46S/32-43E	A1	I-2a	p. 42
Aguada Boa	Port Sudan?	plaats/settlement	19-36N/37-13E	A3	I-2a	p. 42
Aguada of Sanginzara	Shastri	rivier/river	17-18N/73-14E	A3R	I-15	p. 112
Aguada, I. de	Water Islands	eiland/island	02-05N/102-20E	B3	I-2b	p. 44
Aguade de St. Maria	Straat van Tiran/Strait of Tiran?	zeestraat/strait	28N/34-30E	A3	I-2a	p. 42
Aguade, I. de	Jazirat Faylakah	eiland/island	29-25N/48-20E	B3	I-2a	p. 42
Aguade, Il. de	Ilha Epidendron?	eiland/island	17-07S/39-04E	B1	I-8c	p. 68
Aguados, B. dos	Dungunab Bay/Muhammad Qol	baai/bay	21N/37-09E	A3	I-2a	p. 42
Aguas dode Cafra	-	-	-	A3	I-2a	p. 42
Aguilhas, C. de	Kaap/Cape Agulhas	kaap/cape	34-50S/20-00E	A1	I-2a	p. 42
Aguilhas, C. das	Kaap/Cape Agulhas	kaap/cape	34-50S/20-00E	B3	I-3b	p. 48
Aguilhas, Cabo de	Kaap/Cape Agulhas	kaap/cape	34-50S/20-00E	B1	I-3a	p. 46
Agunde	-	plaats/settlement	-	02-A2	I-22a	p. 126-128
Ahangamme	Ahangama	plaats/settlement	05-58N/80-22E	A1	I-23b	p. 140
Aharetta, Rio de	Limpopo?	rivier/river	25-12S/33-31E	A1	I-8b	p. 66
Aicotte	-	plaats/settlement	-	A1	I-2b	p. 44
Aigarpilli	-	plaats/settlement	-	A1L	I-25a	p. 180
Aij, P.	Ai	eiland/island	04-31S/129-46E	A2	II-20	p. 316
Aij.adi	Airhadji/Airhaji	plaats/settlement	01-56S/100-53E	B3	I-34	p. 214
Aijancoly, Pagood	Ayamkudy	plaats/settlement	09-43N/76-28E	02-A2	I-22a	p. 126-128
Aikotte, Hoek van	<Azhikod>	plaats/settlement	10-11N/76-10E	B2/A3	I-22b	p. 130
Aikotte, Spruijt van	Ayocotta	rivier/river	10-12N/76-12E	A/B3	I-22b	p. 130
Ainaf, R.	Bernam?	rivier/river	-	B3	I-2b	p. 44
Air Namangh	Arnanan	plaats/settlement	03-50S/130-48E	A3RB	II-22	p. 320
Aitapatnam	Ammapattinam	plaats/settlement	10-01N/79-14E	A3	I-23c	p. 142
Aiwicke	-	plaats/settlement	-	04-A2	I-22a	p. 126-128
Ajer Itan	Ajer Itam/Airhitam Dalam	rivier/river	01-15S/104-09E	B3R	I-39a	p. 226
Ajermera	-	-	03-17S/127-55E	A1	II-19	p. 314
Ajong	-	plaats/settlement	-	A1	II-11a	p. 292
Akais	Akashi	plaats/settlement	34-38N/135-01E	B2	II-40b	p. 370
Akenoe	-	plaats/settlement	-	A2L	I-25a	p. 180
Aki	Aki	provincie/province	34-25N/132-25E	B2	II-40b	p. 370
Akinelive	-	plaats/settlement	-	B2	I-23b	p. 140
Ako	Ako	plaats/settlement	34-44N/134-23E	B2	II-40b	p. 370
Alagoa, B. do	Algoabaai/Algoa Bay	baai/bay	33-50S/25-45E	A1	I-2a	p. 42
Alambary	-	-	-	A1	II-1a	p. 234
Alambil	Alampil	plaats/settlement	09-10N/80-51E	A2	I-23a	p. 138
Alan	-	plaats/settlement	-	B2	I-23a	p. 138
Alanalang, Oedj.	Tg. Apiapianom/Tg. Djanom/ Tg. Janom	kaap/cape	06-25S/111-03E	B3	II-2i	p. 248
Alanang, Oedj.	-	kaap/cape	-	B3	II-2i	p. 248
Alancolan	-	plaats/settlement	-	B2	I-23b	p. 140
Alandale	Alantalai	plaats/settlement	08-28N/78-10E	B1	I-23c	p. 142
Alang Alang, Tanjong	Tg. Apiapianom/Tg. Djanom/ Tg.Janom	kaap/cape	06-25S/111-03E	A1	II-5a	p. 272
Alang, Oud	Alang	plaats/settlement	03-47S/128E	A2	II-20	p. 316
Alangalangh, Tanj.	Tg. Apiapianom/Tg. Djanom/ Tg. Janom	kaap/cape	06-25S/111-03E	A2	II-2a	p. 238
Alangh, Out	Alang	plaats/settlement	03-47S/128E	B2RO	II-22	p. 320
Alangh, R.	<Kalialang>	plaats/settlement	07-10S/110-25E	B1	II-5a	p. 272
Alanqucuny	-	plaats/settlement	-	B2	I-23r	p. 170
Alavettij	Alaveddi	plaats/settlement	09-46N/80-00-30E	A1	I-23r	p. 170
Albadra	Aldabra	eiland/island	09-23S/46-20E	B2	I-2a	p. 42
Albadyn	Aldabra	eiland/island	09-23S/46-20E	B1	I-1	p. 40
Albastort Eylt.	-	-	-	A1L	I-23d	p. 144
Albosany	-	-	-	A2	II-40a	p. 368
Alcacor	[Port] Safaga?	plaats/settlement	26-45N/33-57E	A3	I-2a	p. 42
Alckmaar	Alkmaar/Damar Ketjil/Damar Kecil	eiland/island	05-59S/106-51E	A1	II-2i	p. 248
Alcmaar	Alkmaar/Damar Ketjil/Damar Kecil	eiland/island	05-59S/106-51E	B3	II-2g	p. 244
Alcmaar	Alkmaar/Damar Ketjil/Damar Kecil	eiland/island	05-59S/106-51E	A1	II-3a	p. 250
Alecur Corla	-	landstreek/region	-	B2	I-23a	p. 138
Alendum	Alantalai	plaats/settlement	08-28N/78-06E	A1	I-23a	p. 138
Alepitty	Allaippiddi	plaats/settlement	09-37N/79-57E	A1	I-23r	p. 170
Alewa, Pagood	Alwaye	gebouw/building	10-06N/76-20E	01-A2	I-22a	p. 126-128
Alfissah	-	landstreek/region	-	B3	I-9	p. 78
Algoa, Baij de	Algoabaai/Algoa bay	baai/bay	33-50S/25-45E	B2	I-7	p. 62
Algoa, Bay de	Algoabaai/Algoa Bay	baai/bay	33-50S/25-45E	B2	I-3a	p. 46
Algudule	al-Qunfidhah/al-Qunfudhah?	plaats/settlement	19-08N/41-03E	B3	I-2a	p. 42
Alhor	Majur	eiland/island	16-06N/42-24E	A1	I-12a	p. 98
Alhor	Majur	eiland/island	16-06N/42-24E	B3	I-2a	p. 42
Alian	-	plaats/settlement	-	A1	II-5a	p. 272
Aliancelly	Aliavalai	plaats/settlement	09-35N/80-27E	A2	I-23a	p. 138
Alican	Alutgama	plaats/settlement	06-26N/80-00E	A1	I-23b	p. 140
Alicau	Alutgama	plaats/settlement	06-26N/80-00E	B2	I-23a	p. 138
Aliewale	Aliavalai	plaats/settlement	09-35N/80-27E	A3	I-23r	p. 170
Alikolipeent	-	plaats/settlement	-	A1L	I-25a	p. 180
Alioer	Aliyur	plaats/settlement	10-46N/79-45E	A3R	I-25a	p. 180
Aliola, t Eilt.	Mohéli/Mwali	eiland/island	12-19S/43-43E	B1	I-9	p. 78
Alipalle	Alipallai	plaats/settlement	09-35N/80-18E	A2	I-23r	p. 170
Alipaper	Atapoepoe/Atapupu?	plaats/settlement	09S/124-52E	A/B3	II-12	p. 296
Alkmaar	Alkmaar/Noe Tabari/Nutabari	eiland/island	03-06S/135-10E	B3	II-46a	p. 388
Alkmaar	Alkmaar/Noe Tabari/Nutabari	eiland/island	03-06S/135-10E	B3	II-46c	p. 392
Alkmaar of Po. Dammerkitjil	Alkmaar/Damar Ketjil/Damar Kecil	eiland/island	05-59S/106-51E	01-A3	II-2f	p. 242
Allapaar	-	plaats/settlement	-	04-B1	I-22a	p. 126-128
Allas	Alas	plaats/settlement	08-30S/117E	B1	II-18	p. 312
Allare	Allarai	plaats/settlement	09-39N/80-11E	A2	I-23r	p. 170
Allegoe	-	plaats/settlement	-	B1	II-11a	p. 292
Allelande	[Pandiyan]	eiland/island	08-46N/78-12E	B2	I-23c	p. 142
Alleli Pars	-	landstreek/region	-	B1	I-23e	p. 146
Alleque aguada	Qarn al-Wada?	baai/bay	17N/42-32E	B3	I-2a	p. 42
Allewankoelan	Alagankulam	plaats/settlement	09-21N/79-00E	A2	I-23c	p. 142
Allingi	-	-	-	A3	I-2a	p. 42
Alloamale	Anaipar	eiland/island	09-08N/78-42E	B2	I-23c	p. 142
Alloboe	-	plaats/settlement	06-55N/79-50E	A2	I-23e	p. 146
Alloe	-	plaats/settlement	-	B3	II-11a	p. 292
Alloe	-	plaats/settlement	-	A1	II-11a	p. 292
Alloe	-	plaats/settlement	-	B2	II-11a	p. 292
Almirante, I. do	Amiranten/Amirante Islands	eiland/island	05S/53E	B1	I-1	p. 40
Aloer	Alluru	plaats/settlement	15-30N/80-08E	A1L	I-25a	p. 180
Alombades dos Arcas	-	-	-	A2	I-3b	p. 48
Along	-	-	08-46N/99-56E	B1	II-8	p. 288
Alonil	-	plaats/settlement	-	B1LO	II-17c	p. 308
Alouw, t Gat van	Straat Alor/Selat Alor	zeestraat/strait	08-25S/123-45E	A2/3	II-12	p. 296
Aloya, Tanjongh	Tg. Ija/Iya	kaap/cape	08-54S/121-38E	A2	II-14	p. 300
Alpenpai	Allipuram	plaats/settlement	14-27N/80-02E	B1L	I-25a	p. 180
Alphe of Batoe Gontong, Rivier	Batoegantoeng/Batugantung	rivier/river	03-42S/129-09E	A3	II-21b	p. 318
Alphens, Riv. van	-	rivier/river	-	B3	II-1a	p. 234
Alsem	-	plaats/settlement	-	A/B3	II-12	p. 296
Aluuser, I. do los	Yap-eilanden/Yap Islands?	eiland/island	09-35N/138-10E	B3	II-1b	p. 236
Alwaturnegary, Berghjies van	-	berg/mountain	-	B1	I-23c	p. 142
Amabang	-	plaats/settlement	-	B3	II-12	p. 296
Amacquas	Namakwaland/Namaqualand	landstreek/region	30S/18E	A3	I-3b	p. 48
Amacquas, d’	Namakwaland/Namaqualand	landstreek/region	30S/18E	A2/3	I-3b	p. 48
Amadabat, Logie	<Ahmadabad>	plaats/settlement	23-01N/72-36E	A2	I-1	p. 40
Amagonof	-	plaats/settlement	-	B1/2L	I-25a	p. 180
Amahay	Amahei/Amahai	plaats/settlement	03-20S/128-56E	A2	II-20	p. 316
Amandato	-	-	-	B2	II-1b	p. 236
Amants Pagoot	-	gebouw/building	-	A2	I-28	p. 204
Amaouse	Amahoesoe/Amahusu	plaats/settlement	03-44S/128-09E	A2	II-20	p. 316
Amara	-	plaats/settlement	-	A3	I-22b	p. 130
Amasing	Ake Amasing	rivier/river	00-37-30S/127-28E	B2	II-28	p. 338
Amat	Oma	plaats/settlement	03-37S/128-25E	A2	II-20	p. 316
Amawaro	Tg. Mari?	kaap/cape	08-54S/121-15E	A2	II-14	p. 300
Amazara	Mesara	landstreek/region	10-34S/121-43E	A1	II-13	p. 298
Amba	Ampel	plaats/settlement	07-26S/110-31E	B1	II-5a	p. 272
Amba, R.	-	rivier/river	-	B2	II-2i	p. 248
Ambake Riv.	-	rivier/river	-	A2	I-9	p. 78
Amban	Ampan	plaats/settlement	09-43N/80-16E	A2	I-23a	p. 138
Amban	Ampan	plaats/settlement	09-43N/80-16E	A2	I-23r	p. 170
Ambelam	Ambalamoya	plaats/settlement	07-07N/81-42E	B2L	I-23d	p. 144
Ambellavij	-	plaats/settlement	-	B2	I-23r	p. 170
Ambellipattoe	-	plaats/settlement	-	A2	I-23r	p. 170
Ambeloer	-	plaats/settlement	-	A1L	I-25a	p. 180
Amber Eylanden	Amber Island	eiland/island	20-03S/57-41E	A2	I-11	p. 96
Ambesarij	-	plaats/settlement	-	A3	I-23b	p. 140
Amblau	Ambelau	eiland/island	03-51S/127-12E	B1	II-20	p. 316
Amblau	Ambelau	eiland/island	03-51S/127-12E	A2	II-1a	p. 234
Amblauw	Ambelau	eiland/island	03-51S/127-12E	A1	II-19	p. 314
Amblegattij	-	plaats/settlement	-	01-A1	I-22a	p. 126-128
Ambo, I.	Alor/Ombai	eiland/island	08-15S/124-45E	A2	II-1a	p. 234
Ambo.am	-	plaats/settlement	-	A2	I-23a	p. 138
Amboea	-	plaats/settlement	-	B2	I-27	p. 202
Amboeloe	-	plaats/settlement	-	B3	II-2i	p. 248
Amboina	Ambon/Amboina	eiland/island	03-37S/128-10E	A/B2	II-20	p. 316
Amboina	Ambon/Amboina	eiland, plaats/island,settlement	03-37S/128-10E	A1	II-19	p. 314
Amboina	Ambon/Amboina	eiland/island	03-37S/128-10E	B1	II-46a	p. 388
Amboina	Ambon	plaats/settlement	03-42S/128-11E	B3	I-1	p. 40
Amboina	Ambon/Amboina	eiland/island	03-37S/128-10E	A2	II-1a	p. 234
Ambouat	-	plaats/settlement	-	B3	I-9	p. 78
Amboule	-	plaats/settlement	-	B3	I-9	p. 78
Amboule, Vallij van	-	rivier/river	-	A3/B3	I-9	p. 78
Amboulebt	-	plaats/settlement	-	B3	I-9	p. 78
Ambouue	-	plaats/settlement	-	B3	I-9	p. 78
Ambro, d’	-	eiland/island	-	A1	I-1	p. 40
Ambro, do	-	eiland/island	-	B2	I-2a	p. 42
Ameapelpatsiegadde	-	plaats/settlement	-	A3R	I-25a	p. 180
Amelandt	Ombree	eiland/island	00-56S/131-15E	A3	II-46b	p. 390
Amelant	Ombree	eiland/island	00-56S/131-15E	A2	II-46a	p. 388
Amenabol	Ammanabrolu	plaats/settlement	15-35N/80-09E	A1L	I-25a	p. 180
Amenagel	-	plaats/settlement	-	A1L	I-25a	p. 180
Americae Pars	Urup	eiland/island	45-53N/149-54E	A3	II-40a	p. 368
Ametoefe	Amtoefoe/Amdasa	plaats/settlement	07-51S/131-22E	B2	II-19	p. 314
Amier	-	-	-	A2	I-27	p. 202
Amina, Pagy	Baai van Pagoejama/Teluk Paguyama	baai/bay	00-30N/122-40E	A2	II-17d	p. 310
Aminabad	-	plaats/settlement	-	B2	I-27	p. 202
Amirabas	-	plaats/settlement	-	B2	I-27	p. 202
Ammahulo	Tg. Amamoeloe/Amamulu	kaap/cape	03-22S/127-56E	B2RO	II-22	p. 320
Ammassima	Awa Shima	eiland/island	38-27N/139-15E	A3	II-40b	p. 370
Ammoga	-	plaats/settlement	-	A2	II-11a	p. 292
Ammok	Amq	plaats/settlement	24-26N/56-42E	B1L	I-13c	p. 106
Amoera	Amoerang/Amurang	plaats/settlement	01-10N/124-35E	B2	II-30	p. 342
Ampan	Ampang	plaats/settlement	08-46S/118E	B2	II-18	p. 312
Ampana	Ampana	landstreek/region	01-20S/121-15E	B1	II-17d	p. 310
Amparita	Amparita	plaats/settlement	03-59S/119-50E	B1	II-11a	p. 292
Ampas	-	landstreek/region	-	A1LB	II-17c	p. 308
Ampel	Ampel	rivier/river	07-13S/112-44E	B3	II-2i	p. 248
Ampel	Ampel <Soerabaja/Surabaya>	wijk/town district	07-14S/112-44E	A2	II-7	p. 286
Ampel, De Meeskit van	Missigit/Mesdjid/Masjid Ampel <Soerabaja/Surabaya>	gebouw/building	07-14S/112-44E	A2	II-7	p. 286
Ampel, R. van	Pegirian/Ampel/Semampir	rivier/river	07-12S/112-45E	A2/B2	II-7	p. 286
Ampermalij	-	plaats/settlement	-	A3	I-23b	p. 140
Ampiri	Kampiri	plaats/settlement	04-13S/120-07E	A1	II-11a	p. 292
Ampybabou	Ampibabo	plaats/settlement	00-28S/120-4E	A1	II-17d	p. 310
Amsterd.	-	eiland/island	-	A1	I-13b	p. 104
Amsterd.	Karaitivu	eiland/island	09-44N/79-52E	B2	I-21	p. 124
Amsterdam	-	eiland/island	28-05N/121-30E	A3	II-34a	p. 352
Amsterdam	-	eiland/island	28-05N/121-30E	A1	II-36	p. 360
Amsterdam	Kita-Daito Shima	eiland/island	25-56N/131-20E	B3	II-36	p. 360
Amsterdam	-	eiland/island	28-05N/121-30E	A/B2	II-37	p. 362
Amsterdam	-	eiland/island	-	B2	II-40a	p. 368
Amsterdam	-	eiland/island	-	A2	II-31	p. 344
Amsterdam	Amsterdam/Oentoengdjawa/Untungjawa	eiland/island	05-58-30S/106-42-30E	A1	II-2i	p. 248
Amsterdam	Amsterdam/Oentoengdjawa/Untungjawa	eiland/island	05-58-30S/106-42-30E	B3	II-2g	p. 244
Amsterdam	Amsterdam/Oentoengdjawa/Untungjawa	eiland/island	05-58-30S/106-42-30E	02-A1	II-2f	p. 242
Amsterdam	Fort Amsterdam <Menado/Manado>	fort/fortress	01-30N/124-50E	B2	II-30	p. 342
Amsterdam	Amsterdam	eiland/island	00-20S/132-10E	A2	II-46a	p. 388
Amsterdam	Amsterdam	eiland/island	00-20S/132-10E	A3	II-46b	p. 390
Amsterdam	Amsterdam	eiland/island	00-20S/132-10E	A1	II-46c	p. 392
Amsterdam	Karaitivu	eiland/island	09-44N/79-52E	A2	I-23a	p. 138
Amsterdam	Amsterdam/Oentoengdjawa/Untungjawa	eiland/island	05-58-30S/106-42-30E	A1	II-3a	p. 250
Amsterdam	-	eiland/island	28-05N/121-30E	A2	II-1b	p. 236
Amsterdam	-	eiland/island	-	A2	II-1b	p. 236
Amsterdam	Ile Amsterdam	eiland/island	37-49S/77-33E	B2	I-1	p. 40
Amsterdam, Het Eyland	Ile Amsterdam	eiland/island	37-49S/77-33E	A1/2	I-4	p. 50
Amsterdam, Redout	<Hila, Ambon>	fort/fortress	03-35S/128-05E	A1LB	II-27	p. 336
Amsterdam/Dondervangakeke	Doangdoangan Ketjil/Kecil	eiland/island	05-23S/117-56E	B2	II-10	p. 290
Amsterveen	Saleh Ketjil/Kecil	eiland/island	00-25S/127-44E	B2	II-28	p. 338
Amy	<Ghubbat al-Ayn>	baai/bay	14N/48E	B2	I-12a	p. 98
Anachimoussi	-	landstreek/region	-	B3	I-9	p. 78
Anaise Bay, O.	Blue Bay?	baai/bay	20-26-30S/57-42E	B1	I-11	p. 96
Anam	Arnanan	plaats/settlement	03-50S/130-48E	A3	II-20	p. 316
Anamba	Anambas-eilanden/Kepulauan Anambas	eilanden/islands	03N/106E	B1	II-1b	p. 236
Anamba	Anambas-eilanden/Kepulauan Anambas	eilanden/islands	03N/106E	A3	I-1	p. 40
Anangiri, Po.	-	eiland/island	-	A1	II-6	p. 284
Anatag	-	plaats/settlement	-	A1L	I-25a	p. 180
Anatagierpeent	Anantagiri	voorde/ford	17-03N/79-59E	A1L	I-25a	p. 180
Anataw	Anathavaram	plaats/settlement	15-20N/80-06E	B1L	I-25a	p. 180
Anbate Riv.	-	rivier/river	-	A2	I-9	p. 78
Ancalilan	-	plaats/settlement	-	B3	I-9	p. 78
Ancan	-	eiland/island	-	B1	II-40a	p. 368
Anchediva	Anjadip	eiland/island	14-45N/74-06E	A1	I-2b	p. 44
Anchelac	-	landstreek/region	-	B3	I-9	p. 78
Ancker	Angke	rivier/river	06-06-30S/106-46-30E	B3	II-2g	p. 244
Andamao	Andamanen/Andaman Islands	eilanden/islands	12-30N/92-50E	A2	I-2b	p. 44
Andamaon	Andamanen/Andaman Islands	eilanden/islands	12-30N/92-50E	A2	I-1	p. 40
Andaro	Andrott	eiland/island	10-50N/73-42E	A1	I-2b	p. 44
Ander, Hoek van	Kuper Point?	kaap/cape	11-10S/132-14E	A3	II-43	p. 382
Andere Terra di Nataal	-	landstreek/region	-	A3	I-8a	p. 64
Anderiza	-	plaats/settlement	-	B3	I-9	p. 78
Anderoenowe	Andunoruwa	plaats/settlement	06-22N/81-30E	B1	I-23b	p. 140
Andjoe	Ngandjoek/Nganjuk	plaats/settlement	07-36S/111-54E	B2/3	II-5a	p. 272
Andoegame Jagamme	-	plaats/settlement	-	B1	I-23b	p. 140
Andouvouche	-	landstreek/region	-	A1	I-9	p. 78
Andrafake	-	-	-	A3	I-9	p. 78
Andraginta Riv.	-	rivier/river	-	A3	I-9	p. 78
Andrahira, Riv.	Indragiri/Inderagiri/Koeantan/Kuantan	rivier/river	00-20S/103-30E	B3	I-2b	p. 44
Andrahira, Rivier	Indragiri/Inderagiri/Koeantan/Kuantan	rivier/river	00-20S/103-30E	A2/3R	I-40	p. 230
Andrahira, Logie aan de Rivier	<Peranap>	plaats/settlement	00-40S/102-00E	A2/3L	I-40	p. 230
Andranghambe	-	plaats/settlement	-	A3	I-9	p. 78
Andrasahe Riv	-	rivier/river	-	A2	I-9	p. 78
Andregalle	<Andarakala Kalapuwa>	lagune/lagoon	06-34N/81-44E	B1	I-23b	p. 140
Andrehira, Riv.	Indragiri/Inderagiri/Koeantan/Kuantan	rivier/river	00-20S/103-30E	A1	II-1a	p. 234
Andriesland	<Cap St. André/Cape St. Andrew/ Tanjona Vilanandro>, Mahajanga	landstreek/region	16-10S/44-27E	A1	I-10c	p. 84
Andriesland	<Cap St. André/Cape St. Andrew/ Tanjona Vilanandro>, Mahajanga	landstreek/region	16-10S/44-27E	A3	I-10h	p. 94
Andure Terra de Natal	-	landstreek/region	-	A1	I-2a	p. 42
Anecotte	Anaikkoddai	plaats/settlement	09-42N/79-59E	A1	I-23r	p. 170
Anelletive	Analaitivu	eiland/island	09-40N/79-47E	A3	I-23c	p. 142
Anemontie	-	plaats/settlement	-	A1	II-17d	p. 310
Anewarom	-	plaats/settlement	-	B1L	I-25a	p. 180
Aneweijcan	-	plaats/settlement	-	A3	I-23b	p. 140
Angalawatta	-	plaats/settlement	-	B2	I-23a	p. 138
Angan	Jazireh-ye Hangam	eiland/island	26-39N/55-53E	A2/3	I-13b	p. 104
Angele, Oedj.	Tg. Oëloimi/Uloimi	kaap/cape	10-20S/123-23E	A3	II-13	p. 298
Angeniete	Agenieten-eilanden/Kepulauan Kongsi/ Tidung	islands	05-51S/106-36E	A2	II-2g	p. 244
Angenite	Agenieten-eilanden/Kepulauan Kongsi/ Tidung	islands	05-51S/106-36E	02-B1	II-2f	p. 242
Angere	-	rivier/river	-	A2	I-26b	p. 200
Anger	Angar	plaats/settlement	03-38S/130-50E	A2	II-19	p. 314
Angeuw	Waigeo	eiland/island	00-13S/130-50E	A1/A2	II-46a	p. 388
Angeuw	Waigeo	eiland/island	00-13S/130-50E	A2/A3	II-46b	p. 390
Angiecaijmaal	-	plaats/settlement	-	01-B3	I-22a	p. 126-128
Angiel	Ponta Macupo?	kaap/cape	15-32S/40-30E	A2	I-8c	p. 68
Angio	Ponta Macupo?	plaats/settlement	15-32S/40-30E	A2	I-2a	p. 42
Angoenoekollowotte	Angunakolowala	plaats/settlement	06-17N/81-26E	B1	I-23b	p. 140
Anguratotte	Anguruwatotte	plaats/settlement	06-38N/80-04E	B2	I-23a	p. 138
Anhay	Anhai	plaats/settlement	24-43N/118-27E	B3RO	II-34c	p. 356
Anhingfu	Anqing	plaats/settlement	30-23N/117-02E	A2L	II-38	p. 364
Anhingfu	Anqing	plaats/settlement	30-23N/117-02E	B2R	II-38	p. 364
Anhong, Poel van	Lac Anony	meer/lake	25-08S/46-30E	B3	I-9	p. 78
Aniol	Antjol/Ancol	rivier/river	06-07S/106-50E	A1	II-3a	p. 250
Anjer	Anjer/Anyar	plaats/settlement	06-01-30S/105-56E	A1	II-2a	p. 2388
Anjer	Anjer/Anyar	plaats/settlement	06-01-30S/105-56E	B3	I-37	p. 222
Anjer, P.	Karaba Gadang	eiland/island	01-40S/100-30E	B3	I-34	p. 214
Anjers	Angar	plaats/settlement	03-38S/130-50E	A3	II-20	p. 316
Ankabo, Hoek	Tg. Saloemimi/Salumimi	kaap/cape	00-53S/121-27E	B2	II-17d	p. 310
Ankatan	-	plaats/settlement	-	A1	II-5a	p. 272
Anke, R.	Angke	rivier/river	06-06-30S/106-46-30E	A1	II-2a	p. 238
Anke, Riv.	Angke	rivier/river	06-06-30S/106-46-30E	A1	II-3a	p. 250
Anke	Angke	rivier/river	06-06-30S/106-46-30E	A1	II-2i	p. 248
Anke	Angke	rivier/river	06-06-30S/106-46-30E	A1	II-2i	p. 242
Anke	Angke	rivier/river	06-06-30S/106-46-30E	01-A3	II-2f	p. 242
Annac, R.	Anak	rivier/river	07-13S/112-42-30E	B3	II-2i	p. 248
Annams	-	plaats/settlement	-	A1/2L	I-25a	p. 180
Annapoerem	-	plaats/settlement	-	03-A2	I-22a	p. 126-128
Annassauwoeyry	Maharivo	rivier/river	20-26S/44-10E	A1	I-10g	p. 92
Annatag	Anantagiri	plaats/settlement	17-03N/79-59E	A1L	I-25a	p. 180
Anneij	Anei/Anai	rivier/river	00-49S/100-18E	B3	I-34	p. 214
Annelledive of Rotterdam	Analaitivu	eiland/island	09-40N/79-47E	A1	I-23r	p. 170
Anniwytohan	-	plaats/settlement	-	B2	I-23r	p. 170
Annossoway	Nosy Ve	eiland/island	23-39S/43-36E	A/B1	I-10d	p. 86
Anongaij	-	plaats/settlement	-	A1	I-23r	p. 170
Anouragie	-	plaats/settlement	-	A2	I-23a	p. 138
Anpandro	Ampandra	rivier/river	15-49S/46-04E	A1	I-10a	p. 80
Anpere	-	rivier/river	-	A1	I-26a	p. 198
Anrahato	-	plaats/settlement	-	B3	I-9	p. 78
Anrap Sahoc	-	landstreek/region	-	B3	I-9	p. 78
Anschedi	Anjadip	eiland/island	14-45N/74-06E	A3R	I-15	p. 112
Ansinnasinjoette	-	plaats/settlement	-	A3R	I-25a	p. 180
Antanares	-	-	-	A2	I-9	p. 78
Antepenas	-	-	-	B1	I-2a	p. 42
Anthiol, Riv.	Antjol/Ancol	rivier/river	06-07S/106-50E	A1	II-2a	p. 238
Anthioll	Antjol/Ancol	rivier/river	06-07S/106-50E	B3	II-2g	p. 244
Anthonia, Piek	Shari Take	berg/mountain	43-45N/144-43E	A2	II-41	p. 374
Anthonij, B.	-	baai/bay	45-30N/145-10E	A2	II-40a	p. 368
Anthonis, Riv. St.	Khawr al-Umayrah	inham/inlet	12-38N/44-10E	A2	I-12b	p. 100
Antoekas	Antokan	rivier/river	00-19S/99-51E	B2	I-34	p. 214
Antongil of Monghabe, Bay d’	Antongilbaai/Baie des Antongil/ Antongil Bay/Helodrano Antongila	baai/bay	16S/49-55E	A2	I-9	p. 78
Antroe	-	plaats/settlement	-	B2	II-5a	p. 272
Antsianach	Antsirana	landstreek/region	14S/49-15E	A2	I-9	p. 78
Antsioll	Antjol/Ancol	rivier/river	06-07S/106-50E	A1	II-2i	p. 248
Anzuany	Nzwani/Anjouan	eiland/island	12-13S/44-26E	B1	I-1	p. 40
Anzuany	Nzwani/Anjouan	eiland/island	12-13S/44-26E	B2	I-2a	p. 42
Anzul	Antjol/Ancol	rivier/river	06-07S/106-50E	01-A3	II-2f	p. 242
Aoelang Stadt	-	plaats/settlement	-	A2	II-17d	p. 310
Aoero	Aioi	plaats/settlement	34-38N/134-26E	B2	II-40b	p. 370
Apapoeram	-	plaats/settlement	-	B1L	I-25a	p. 180
Apare, Pagood	-	gebouw/building	-	02-A2	I-22a	p. 126-128
Apenbergh	Feng Shan	berg/mountain	22-32N/120-23E	B3	II-34a	p. 352
Aperewaka	-	plaats/settlement	-	B2L	I-25a	p. 180
Apij, Gonneng	Sangeang/<Goenoengapi/Gunung Api>	plaats/settlement	08-12S/119-04E	A3	II-18	p. 312
Apoeretotte	Pottuvil	plaats/settlement	06-52N/81-49E	B1	I-23b	p. 140
Appanna	Apanang	plaats/settlement	04-21S/119-57E	B1	II-11a	p. 292
Appelbay	Klipbaai/Teluk Pancamaya	bay	08-37S/114-00E	B3	II-2a	p. 238
Appoenawelle	-	plaats/settlement	-	B2	I-23b	p. 140
Aquie Lamo, De Lage Hoek	Tg. Dobegasi	kaap/cape	00-33N/127-31E	B2	II-28	p. 338
Aquie Noebitobo	-	-	-	B2	II-28	p. 338
Aquiton	-	plaats/settlement	-	B1L	II-38	p. 364
Ara	-	plaats/settlement	-	A3	II-11a	p. 292
Ara	Ara	plaats/settlement	05-32S/120-25E	A3	II-11a	p. 292
Arabia Fælix	Jemen/Yemen	landstreek/region	15N/44E	A1	I-1	p. 40
Arabia Fælix	Jemen/Yemen	landstreek/region	15N/44E	A3	I-2a	p. 42
Arabiae Felicis Pars	Jemen/Yemen	landstreek/region	15N/44E	B1/2	I-13b	p. 104
Arabiae Felicis Pars	Jemen/Yemen	landstreek/region	15N/44E	A1/3	I-12a	p. 98
Arabiae Felicis Pars	Jemen/Yemen	landstreek/region	15N/44E	A1/3	I-12b	p. 100
Arabiae Felicis Pars	Jemen/Yemen	landstreek/region	15N/44E	A1/B1/2	I-13a	p. 102
Araboeke	Arabokka	plaats/settlement	06-08N/81-05E	B1	I-23b	p. 140
Aracan	Arakan	landstreek/region	19N/94E	A2/3	I-26a	p. 198
Aracan	Arakan	landstreek/region	19N/94E	B3	I-27	p. 202
Aracifes, I. de los	Yap-eilanden/Yap Islands?	eiland/island	09-35N/138-10E	B2	II-31	p. 344
Aragan	-	plaats/settlement	-	B2	I-23a	p. 138
Aragoill, R. van	Ambullar River?	rivier/river	10-13N/79-16E	A2/3R	I-25a	p. 180
Araja, Cust van	-	landstreek/region	-	B2	II-31	p. 344
Arakan	Arakan	landstreek/region	19N/94E	A2	I-1	p. 40
Arakan	Arakan	landstreek/region	19N/94E	A3	I-2b	p. 44
Arakan, De Stad	Mrohaung/Myohaung	plaats/settlement	20-35N/93-11E	A2	I-30	p. 210
Arakan, De Stad	Mrohaung/Myohaung	plaats/settlement	20-35N/93-11E	A3	I-2b	p. 44
Arakan, Logie	<Mrohaung/Myohaung>	plaats/settlement	20-35N/93-11E	A2	I-1	p. 40
Arakan, R.	Kaladan	rivier/river	20-07N/92-56E	A3	I-2b	p. 44
Arakan, Rivier	Kaladan	rivier/river	20-07N/92-56E	B3	I-26b	p. 200
Aralamen, I. do	Ra’s Dha’l Lama?	eiland/island	21-55N/38-57E	A3	I-2a	p. 42
Aralij	Arali	plaats/settlement	09-41N/79-57E	A1	I-23r	p. 170
Arandere	<Aranadara>	fort/fortress	07-13N/80-20E	A1LB	I-23p	p. 166
Arang, P.	Ala	eiland/island	00-18N/120-58E	A2	II-17d	p. 310
Aras	-	plaats/settlement	-	B3	II-3b	p. 252
Aras bay	Arosbaja/Arosbaya	plaats/settlement	06-56S/112-50E	A3	II-2a	p. 238
Arckanan, R.o de	-	rivier/river	-	B3	II-33b	p. 350
Arcomorein	-	-	18N/94-28E	B2	I-26a	p. 198
Arcos	-	-	-	B1	I-2a	p. 42
Arecifes, I. dos	Palau-eilanden/Palau Islands	eilanden/islands	07-30N/134-30E	B2	II-31	p. 344
Arecifes, I. dos	Palau-eilanden/Palau Islands	eilanden/islands	07-30N/134-30E	B2	II-1b	p. 236
Aregemiery	-	plaats/settlement	-	A1	I-23a	p. 138
Arends Eylt.	Arends-eilanden/Keramian	eiland/island	05-05S/114-36E	A1	II-1a	p. 234
Arents H.	-	kaap/cape	-	A2	I-30	p. 210
Arewaaypaar	-	eiland/island	-	B2	I-23c	p. 142
Arfadada	-	-	-	B3	I-2a	p. 42
Ariale	Arialai	plaats/settlement	09-37N/80-05E	A2	I-23r	p. 170
Arialoer	Arrialur/Ariyalur	plaats/settlement	11-08N/79-04E	A2R	I-25a	p. 180
Arialoer	Arrialur/Ariyalur	plaats/settlement	11-08N/79-04E	A2	I-21	p. 124
Ariem	-	plaats/settlement	-	A1L	I-25a	p. 180
Arigas	Rigaih Bay/Tel.Rigaih	baai/bay	04-39N/95-34E	B3	I-2b	p. 44
Arima	Arie	plaats/settlement	32-39N/130-17E	B1	II-40b	p. 370
Arima, Bocht van	Tachibana Wan	baai/bay	32-40N/130E	B2	II-40a	p. 368
Ariou Ragiepouvenoure	Anuradhapura	landstreek/region	08-21N/80-20E	A2	I-23b	p. 140
Aripagoedy	Ammapattinam	plaats/settlement	10-02N/79-14E	B2	I-21	p. 124
Aripo	Arippu	plaats/settlement	08-48N/79-55E	A2	I-23a	p. 138
Aripo	Arippu	plaats/settlement	08-48N/79-55E	A3	I-23b	p. 140
Aripo	Arippu	plaats/settlement	08-48N/79-55E	B3	I-23c	p. 142
Aripo	Arippu	plaats/settlement	08-48N/79-55E	B2L	I-23u	p. 176
Aripo, De Schans	<Arippu>	fort/fortress	08-48N/79-55E	A3RB	I-23t	p. 174
Arisbaja	Arosbaja/Arosbaya	plaats/settlement	06-56S/112-50E	B3	II-2i	p. 248
Aritanna	-	plaats/settlement	-	B2	II-10	p. 290
Armany, Po.	Pandan	eiland/island	00-57S/100-08E	B3	I-34	p. 214
Armazara	Mesara	landstreek/region	10-34S/121-43E	B2	II-14	p. 300
Armegon	<Armagon Shoals>	ondiepte/shoals	13-54N/80-16E	A1L	I-24	p. 178
Armegon	<Armagon Shoals>	ondiepte/shoals	13-54N/80-16E	A2	I-2b	p. 44
Armegon, Bergh van	-	berg/mountain	-	A1L	I-24	p. 178
Arock Gam	Arugam Bay	baai/bay	06-51N/81-50E	B1	I-23b	p. 140
Aroe, I.	Aroeah-eilanden/Kepulauan Aruah	eiland/island	02-53N/100-33E	B3	I-2b	p. 44
Aroegama	Arugam Bay	baai/bay	06-51N/81-50E	B3	I-23a	p. 138
Arom	Tg. Pakijongan/Pakiyongan	kaap/cape	08-04S/117-55E	A2	II-18	p. 312
Arom	Tg. Pakijongan/Pakiyongan	kaap/cape	08-04S/117-55E	B2	II-10	p. 290
Aros Bay	Arosbaja/Arosbaya	plaats/settlement	06-56S/112-51E	A1	II-6	p. 284
Arou	Aroe-eilanden/Kepulauan Aru	eilanden/islands	06S/134-30E	A3/B3	II-19	p. 314
Arou	Kobroör/Kobroor	eiland/island	06-10S/134-30E	A2	II-44	p. 384
Arou	Aroe-eilanden/Kepulauan Aru	eilanden/islands	06S/134-30E	B3	I-1	p. 40
Aroucan	Haroekoe/Horuku	plaats/settlement	03-36S/128-24E	A2	II-20	p. 316
Arouw	Aroe-eilanden/Kepulauan Aru	eilanden/islands	06S/134-30E	B2/B3	II-46a	p. 388
Arouw	Jef Man/Yef Man	eiland/island	00-56S/131-07E	A3	II-46b	p. 390
Arouw	Aroe-eilanden/Kepulauan Aru	eilanden/islands	06S/134-30E	A3	II-1a	p. 234
Arrenaga	-	plaats/settlement	-	A2	II-10	p. 290
Arrichinarij	-	plaats/settlement	-	A3	I-23c	p. 142
Arripopdiaddij	-	plaats/settlement	-	A3	I-23c	p. 142
Aryspoer	-	plaats/settlement	-	A3	I-24	p. 178
Aryspoer	-	plaats/settlement	-	A2	I-2b	p. 44
As Duas Puntas	Ra’s Sharbithat + Ra’s Sawqirah	kaap/cape	17-55N/56-21E + 18-07N/56-33E	A1	I-1	p. 40
As Duas Puntas	Ra’s Sharbithat + Ra’s Sawqirah	kaap/cape	17-55N/56-21E + 18-07N/56-33E	B1	I-13a	p. 102
As Duas Puntas	Ra’s Sharbithat + Ra’s Sawqirah	kaap/cape	17-55N/56-21E + 18-07N/56-33E	B1	I-12a	p. 98
Asammojamme	Suga Shima	eiland/island	34-29N/136-53E	B2	II-40b	p. 370
Ascension	Kawe	eiland/island	00-03S/130-07E	A1	II-46a	p. 388
Asecension	Kawe	eiland/island	00-03S/130-07E	A2	II-46b	p. 390
Asfan	Afang	plaats/settlement	03-43S/130-34E	A2	II-20	p. 316
Asmier, t Fort	-	fort/fortress	-	A2	I-27	p. 202
Assab	Assab/Aseb	plaats/settlement	13-00N/42-44E	B1	I-12a	p. 98
Assab	Assab/Aseb	plaats/settlement	13-00N/42-44E	B3	I-2a	p. 42
Assahang	Ilosangi	eiland/island	00-25N/121-26E	A2	II-17d	p. 310
Assahoedi	Assaoedi/Asaudi	plaats/settlement	03-07S/127-56E	B2RO	II-22	p. 320
Assahoedy	Assaoedi/Asaudi	plaats, eiland/settlement, island	03-07S/127-56E	A2	II-20	p. 316
Assane	-	plaats/settlement	-	B3	II-11a	p. 292
Assodia	-	-	-	A2	I-27	p. 202
Atakalan Corla	-	landstreek/region	-	B2	I-23a	p. 138
Atangare	Attangarai	plaats/settlement	09-21N/79E	A1	I-23a	p. 138
Atangare	Attangarai	plaats/settlement	09-21N/79E	A2	I-23c	p. 142
Atapan	-	plaats/settlement	-	A1	II-11a	p. 292
Atchem	Atjeh/Aceh	landstreek/region	05N/96-30E	A2	I-1	p. 40
Atchen	Kotaradja/Banda Aceh	plaats/settlement	05-34N/95-19E	B3	I-2b	p. 44
Atchieaar	-	plaats/settlement	-	A3	I-23c	p. 142
Atere	-	plaats/settlement	-	A2RB	I-23u	p. 176
Atewa	Itawaka	plaats/settlement	03-30E/128-41E	A2	II-20	p. 316
Attacqua	-	plaats/settlement	-	B1	II-11a	p. 292
Atour	Attur	plaats/settlement	11-10N/79-34E	A3R	I-25a	p. 180
Attulugum Corla	-	landstreek/region	-	B2	I-23a	p. 138
Ature	Attur	plaats/settlement	08-37N/78-04E	A2RB	I-23u	p. 176
Aua	Awa	provincie/province	34-00N/134-15E	B2	II-40b	p. 370
Auasima	Awaji Shima	eiland/island	34-20N/134-50E	B2	II-40b	p. 370
Auguvatesse	-	plaats/settlement	-	B2	I-23a	p. 138
Auiboule	Iavibola	rivier/river	??	A3	I-9	p. 78
Aunabas	-	-	-	B3	I-34	p. 214
Aurahalo	-	plaats/settlement	-	B3	I-9	p. 78
Aurion, Po.	Piëh/Pieh	eiland/island	00-53S/100-06E	B2	I-34	p. 214
Ausarco	Gaoeng/Gaung	rivier/river	00-10S/103-27E	A3R	I-40	p. 230
Auwer	Aur	eiland/island	02-26N/104-31E	B1	II-1b	p. 236
Avarella	-	-	-	A1	II-36	p. 360
Avarella Falso, Cabo de	Mui Da Vaich/Faux Cap Varella	kaap/cape	11-43N/109-14E	A3	II-8	p. 288
Avarellas Hoek	Nantian Dao/Niutou Shan	kaap/cape	29-08N/121-56E	A1	II-36	p. 360
Avarellas Hoek	Nantian Dao/Niutou Shan	kaap/cape	29-08N/121-56E	A2	II-1b	p. 236
Avarellas, Cabo de	Cap Varella/Mui Ke Ga	kaap/cape	12-54N/109-28E	A3	II-8	p. 288
Avarelle Hoek	Nantian Dao/Niutou Shan	kaap/cape	29-08N/121-56E	A3	II-34a	p. 352
Avarelle Hoek	Nantian Dao/Niutou Shan	kaap/cape	29-08N/121-56E	A2	II-37	p. 362
Avarolla Falsa, C. de	Mui-Da-Vaich/ Faux Cap Varella	kaap/cape	11-43N/109-14E	B1	II-1b	p. 236
Avarollas, C. de	Cap Varella/Mui Nay	kaap/cape	12-54N/109-28E	B1	II-1b	p. 236
Averangaal	Avarankal	plaats/settlement	09-45N/80-07E	A2	I-23r	p. 170
Averilla	-	kaap/cape	-	B1	II-40a	p. 368
Averises, I. dos	Palau Eilanden/Palau Islands	eiland/island	07-30N/134-30E	A3	I-1	p. 40
Aves, I. de	Ninigo-eilanden/Ninigo Islands?	eiland/island	01-20S/144-30E	B2	II-31	p. 344
Aves, I. de	Ninigo Eilanden/Ninigo Islands?	eiland/island	01-20S/144-30E	A3	I-1	p. 40
Aves, I. do	Ninigo-eilanden/Ninigo Islands?	eiland/island	01-20S/144-30E	B3	II-1b	p. 236
Awango	Awanggo	rivier/river	-	B2	II-28	p. 338
Awar Awar, Oedjong	Tg. Awarawar	kaap/cape	06-46S/111-58E	B3	II-2i	p. 248
Awin, R.	-	rivier/river	-	B3	II-2i	p. 248
Awoerang, Tandjong	Tg. Awoeran/Awuran	kaap/cape	05-54S/106-06E	02-B3	II-2f	p. 242
Ay, Po.	Ai	eiland/island	04-31S/129-46E	A2	II-1a	p. 234
Ay, Po.	Ai	eiland/island	04-31S/129-46E	A1	II-19	p. 314
Ay, Po.	Ai	eiland/island	04-31S/129-46E	B1	II-46a	p. 388
Ay, Poulo	Ai	eiland/island	04-31S/129-46E	A1/2	II-26c	p. 332
Ayer Bangi	Airbangis	plaats/settlement	00-12N/99-20E	A2	I-34	p. 214
Ayermixa of Moordenaars Riv.	-	rivier/river	-	B2RO	II-22	p. 320
Aymoi	Amoy/Xiamen Dao	eiland/island	24-30N/118-08E	A2	II-1b	p. 236
Aymossima	Aino Shima	eiland/island	33-46N/130-22E	B1	II-40b	p. 370
Aymoy	Amoy/Xiamen Dao	eiland/island	24-30N/118-08E	B3RO	II-34c	p. 356
Aymoy, Gedeelte van	Amoy/Xiamen Dao	eiland/island	24-30N/118-08E	A3RB	II-34c	p. 356
Aynam	Hainan	eiland/island	19N/110E	A2	II-33a	p. 348
Aynam	Hainan	eiland/island	19N/110E	A1	II-1b	p. 236
Aynam	Hainan	eiland/island	19N/110E	A3	I-1	p. 40
Ayte, R.	Ate	rivier/river	-	A2	II-20	p. 316
Azambe, R.	-	rivier/river	-	B3	I-9	p. 78
Azera, B. d’	Ghubb Diknaw	baai/bay	15-15N/42-46E	B3	I-2a	p. 42
B						
Baai St. Laurens	Su-Ao Kang	baai/bay	24-36N/121-51E	B1	II-36	p. 360
Baampante	<Pante Makassar>?	plaats/settlement	09-14S/124-22E	A/B3	II-12	p. 296
Baay Bongs	Baai van Boengoes/Bungus Bay/ Teluk Bungus	baai/bay	01-03S/100-24E	B3	I-34	p. 214
Baay Songejelle	Baai van Taroesan/Teluk Tarusan	baai/bay	01-12-30S/100-25E	B3	I-34	p. 214
Bab el Mandeb, Straat	Bab al-Mandab	zeestraat/strait	12-37N/43-20E	A1	I-1	p. 40
Bab el Mandel, Straat van	Bab al-Mandab	zeestraat/strait	12-37N/43-20E	B3	I-2a	p. 42
Baba, Hoek na	-	kaap/cape	-	A2	I-26b	p. 200
Babadang-H., R.	Blorong	rivier/river	06-56S/110-14E	B2	II-2i	p. 248
Babadang, Songi	Babadan	rivier/river	06-52S/109-20E	B2	II-2i	p. 248
Babalang, Tanj.	Tg. Siwalan	kaap/cape	06-54S/110-16E	A2	II-2a	p. 238
Babalangh, Tanjong	Tg. Siwalan	rivier/river	06-54S/110-16E	A1	II-5a	p. 272
Babaoumagamma	-	plaats/settlement	-	B2	I-23a	p. 138
Babare, Bocht	Kwandangbaai/Teluk Kuandang	baai/bay	00-55N/122-50E	B1	II-30	p. 342
Babata	Batah Barat	plaats/settlement	07-11S/112- 54E	A1/2	II-6	p. 284
Babber	Babar	eiland/island	07-55S/129-45E	B2	II-19	p. 314
Babber	Babar	eiland/island	07-55S/129-45E	B3	I-1	p. 40
Babber	Babar	eiland/island	07-55S/129-45E	A2	II-1a	p. 234
Babel Manda, De Hoek van	Bab al-Mandab	zeestraat/strait	12-37N/43-20E	B1/2	I-12a	p. 98
Babel Manda, De Hoek van	Bab al-Mandab	zeestraat/strait	12-37N/43-20E	A/B2	I-12b	p. 100
Babel, t Eylt.	Bab al-Mandab/Barim	eiland/island	12-39N/43-25E	B1	I-12a	p. 98
Babel, t Eylt.	Bab al-Mandab/Barim	eiland/island	12-39N/43-25E	B2	I-12b	p. 100
Babelecoety	-	plaats/settlement	-	01-B2	I-22a	p. 126-128
Baberanga	-	plaats/settlement	-	B2	II-11a	p. 292
Babilons Toorn alias Drakesteijn	Drakensteinpiek/Drakenstein Peak	berg/mountain	33-55S/18-60E	A2/3	I-5b	p. 54
Baboengan, R.	-	rivier/river	-	B2	II-2i	p. 248
Baboermokam	-	plaats/settlement	-	B2	I-27	p. 202
Babuchun	-	eiland/island	-	B1	II-40a	p. 368
Babuyenes	Babuyan-eilanden/Babuyan Islands	eilanden/islands	19N/121-40E	A2	II-1b	p. 236
Baby of Po. Tondo, Po.	Toenda/Tunda/Babi	eiland/island	05-48S/106-16E	02-B2	II-2f	p. 242
Baby, Groot Po.	Babi	eiland/island	01-19-30S/100-28E	B3	I-34	p. 214
Baby, Kleyn Po.	Koembang/Kumbang	eiland/island	01-19S/100-25-30E	B3	I-34	p. 214
Baby, P.	Toenda/Tunda/Babi	eiland/island	05-48S/106-16E	A1/2	II-2g	p. 244
Baby, Po.	Toenda/Tunda/Babi	eiland/island	05-48S/106-16E	A1/2	II-2g	p. 244
Baby, Po.	Toenda/Tunda/Babi	eiland/island	05-48S/106-16E	A1	II-2b	p. 240
Baby, R.	-	rivier/river	-	B3R	I-39a	p. 226
Bacala	Char Bagala	eiland/island	21-51N/90-20E	A2	I-26b	p. 200
Bacala	Char Bagala	eiland/island	21-51N/90-20E	A1	I-26a	p. 198
Bacanela Eilanden	Be-in Kyun	eilanden/islands	17-45N/94-28E	B2	I-26a	p. 198
Bachameni, Negery	-	plaats/settlement	-	A3	II-4b	p. 266
Back, Po.	Bakal	eiland/island	00-44N/ 98-42-30E	A2	I-34	p. 214
Backela	-	plaats/settlement	-	B2	I-27	p. 202
Backenor, Spruit	-	rivier/river	-	B2O	I-19	p. 120
Backoe	-	plaats/settlement	-	B2	II-11a	p. 292
Bacquianijmy, Negery	Lebakwangi	plaats/settlement	07-00S/108-36E	A3	II-4b	p. 266
Badak	-	-	-	A2	I-28	p. 204
Badang, Riv.	Batang	rivier/river	07-52S/109-44E	A2	II-2a	p. 238
Badanon	Padana/Bedi Bandar	plaats/settlement	22-30N/70-03E	A2L	I-15	p. 112
Badantin	-	rivier/river	-	B3	II-2i	p. 248
Badieengien, Po.	Kambing	eiland/island	07-19S/113-13E	A2	II-6	p. 284
Badini Wiellen Moddero	-	baai/bay	06-53N/81-50E	B1	I-23b	p. 140
Badinwulle	Pottuvil?	plaats/settlement	06-52N/81-49E	B1	I-23b	p. 140
Badjoeroe	-	plaats/settlement	-	B1	II-11a	p. 292

Oorspr. naam op de kaart/ Original name on the map	Tegenwoordige naam/ Present name	Soortnaam/ Category	Coördinaten/ Co-ordinates	Kaartvak/ Map grid square	Kaart, pagina/ Map, page
Badoule	-	plaats/settlement	-	B2	I-23a p. 138
Badsienan	Badjing/Bajing	plaats/settlement	06-44S/111-40E	B3	II-2i p. 248
Badule	Badulla	plaats/settlement	07-00N/81-01E	B2	I-23a p. 138
Baenoe	-	plaats/settlement	-	B3	II-2i p. 248
Baga, Plo.	Taloer/Talur	eiland/island	00-07-30N/99-21E	A/B2	I-34 p. 214
Bagabo	Davao?	plaats/settlement	07-04N/125-36E	B2	II-1b p. 236
Bagalen, t District	<Bagelen>	landstreek/region	07-50S/110E	B2	II-2b p. 240
Baganrang	-	plaats/settlement	-	B1	II-11a p. 292
Baguale, Pas	Baai van Bagoeala/Teluk Bagaula	baai/bay	03-38S/128-15E	A2/3RB	II-27 p. 336
Bahassy	-	rivier/river	-	A2	II-3a p. 250
Baijkan	Vaikam	plaats/settlement	09-44N/76-23E	02-A2	I-22a p. 126-128
Baijpaar	Vaipar/Vaippar	plaats/settlement	08-59N/78-15E	B2	I-21 p. 124
Baijpaar	Vaipar/Vaippar	plaats en rivier/settlement and river	08-59N/78-15E	B2	I-23c p. 142
Baijpin	Vypin/Vaipin	plaats/settlement	09-58N/76-14E	01-B3	I-22a p. 126-128
Baipaar	Vaipar/Vaippar	plaats en rivier/settlement and river	08-59N/78-15E	B2	I-2b p. 44
Baipien, t Eyland	Vypin/Vaipin	eiland/island	09-58N/76-14E	B1	I-22d p. 134
Baixos, Pt. dos	-	-	-	A1	I-1 p. 40
Baja	-	plaats/settlement	-	B1	II-11a p. 292
Baja	-	plaats/settlement	-	B1	II-11a p. 292
Bajara	Narathiwat	plaats/settlement	06-25N/101-50E	B1	II-1b p. 236
Bajarangi	Padjarangi/Pajarangi	plaats/settlement	04-48S/120-20E	A2	II-11a p. 292
Bajemeli	Wajamli/Wayamli	rivier/river	01-04N/128-41E	A2	II-28 p. 338
Bajing	-	plaats/settlement	-	B3	II-11a p. 292
Bajong, Qualy	Barang	rivier/river	00-01S/103-39E	A3R	I-40 p. 230
Bakala	-	plaats/settlement	-	B3	II-11a p. 292
Bakarell	-	plaats/settlement	-	B2	I-23a p. 138
Bakwelle	Wakwella	plaats/settlement	06-05N/80-11E	B2	I-23a p. 138
Baky, Po.	Bakki/Baki	eiland/island	04-08S/119-35E	A2	II-10 p. 290
Balaba	-	plaats/settlement	-	B2	II-6 p. 284
Baladouve	-	plaats/settlement	-	B2	I-23a p. 138
Balambouang, Stad	Balambangan	plaats/settlement	08-24S/114-17E	B3	II-2b p. 240
Balanbooy	-	rivier/river	-	A1	II-20 p. 316
Balanepo	Balangnipa	plaats/settlement	03-30S/119-01E	A2	II-10 p. 290
Balang	-	plaats/settlement	-	B2	II-11a p. 292
Balangbaroe	-	plaats/settlement	-	B3	II-11a p. 292
Balangeman	Valangiman	plaats/settlement	10-52N/79-23E	A2/3R	I-25a p. 180
Balangsnbangan	<Balambangan>	plaats/settlement	08-24S/114-17E	B3	II-2a p. 238
Balanroe	-	plaats/settlement	-	B1	II-11a p. 292
Balanroe	Palanro	plaats/settlement	04-11S/119-38E	B1	II-11a p. 292
Balanta	Teloek/Teluk Lamala	baai/bay	00-52S/123-07E	A2	II-17b p. 306
Balanta	Lombak	rivier/river	00-53S/123-09E	A1LB	II-17c p. 308
Balanta, De Bocht van	Teloek/Teluk Lamala	baai/bay	00-52S/123-07E	B3	II-17d p. 310
Balanta, R.	Lombak	rivier/river	00-53S/123-09E	B3	II-17d p. 310
Balanta, R.	Lombak	rivier/river	00-53S/123-09E	A2	II-17b p. 306
Balape	-	plaats/settlement	-	B2	I-23a p. 138
Balauwe, Oedjong	Tg. Karangdjahe/Karangjahe	kaap/cape	06-47S/111-59E	B3	II-2i p. 248
Baldakhal	-	-	-	B2/3	I-27 p. 202
Baleanging	-	plaats/settlement	-	B2	II-11a p. 292
Baleega	<Baliga>	plaats/settlement	07-13S/113-09E	A2	II-6 p. 284
Balelony	-	plaats/settlement	-	B2/3	II-10 p. 290
Balemackan	-	plaats/settlement	-	B2	II-11a p. 292
Balepalo	-	plaats/settlement	-	A3	II-11a p. 292
Balepatan	Valapattanam	plaats, rivier/settlement, river	11-56N/75-21E	B3R	I-15 p. 112
Balepatan	Valapattanam	plaats, rivier/settlement, river	11-56N/75-21E	A1	I-21 p. 124
Balepatan	Valapattanam	plaats, rivier/settlement, river	11-56N/75-21E	A1	I-2b p. 44
Balibeere	-	plaats/settlement	-	B2	II-11a p. 292
Balinos, B. de Pt. dos	Maalhosmadulu Atolls?	baai/bay	05-30N/72-57E	B1	I-2b p. 44
Baliton	Blitoeng/Blitung	plaats/settlement	06-43S/111-39E	B3	II-2i p. 248
Balk	-	plaats/settlement	-	A1	II-1a p. 234
Ballangbakoe	-	plaats/settlement	-	A/B2	II-11a p. 292
Ballanissang	-	plaats/settlement	-	A3	II-11a p. 292
Ballanlove	-	plaats/settlement	-	B3	II-11a p. 292
Balledive	Valai Tivu	eiland/island	09-10N/78-57E	A1L	I-23u p. 176
Balleij Hoofd	<B. de Baly>	kaap/cape	16-02S/45-19E	A2	I-10a p. 80
Balleij, R.	Baie de Baly	baai/bay	16-02S/45-19E	A2	I-10a p. 80
Balleij, Rev.	Baie de Baly	baai/bay	16-02S/45-19E	B3	I-10e p. 88
Balleij, Revier	Baie de Baly	baai/bay	16-02S/45-19E	A3	I-10h p. 94
Balleloboe	-	plaats/settlement	-	A3	II-11a p. 292
Ballo Ballo	-	plaats/settlement	-	B2	II-11a p. 292
Ballobora	-	plaats/settlement	-	A3	II-11a p. 292
Balo	-	plaats/settlement	-	B3	II-12 p. 296
Baloe	Paloe/Palu	plaats/settlement	00-53S/119-51E	A2	II-10 p. 290
Baloematanroe	-	plaats/settlement	-	B1	II-11a p. 292
Balong	-	plaats/settlement	-	A2	II-11a p. 292
Balsa, De Berg van	Valsad	plaats/settlement	20-36N/72-56E	B2L	I-15 p. 112
Baly	Bali	eiland/island	08-20S/115-10E	B1	II-10 p. 290
Baly	Bali	eiland/island	08-20S/115-10E	B3	I-1 p. 40
Baly	Bali	eiland/island	08-20S/115-10E	A1	II-1a p. 234
Baly, Straat	Straat Bali/Bali Strait/Selat Bali	zeestraat/strait	08-10S/114-25E	B3	II-2b p. 240
Baly, Straat	Straat Bali/Bali Strait/Selat Bali	zeestraat/strait	08-10S/114-25E	A1/2	II-1a p. 234
Baly, t Eylt.	Bali	eiland/island	08-20S/115-10E	B3	II-2b p. 240
Balyng	Baliengtoa/Balingtoa	plaats/settlement	04-44S/120-20E	A2	II-11a p. 292
Bamaha	-	-	-	B2	II-28 p. 338
Baman, R.	-	rivier/river	-	B3	II-2i p. 248
Bambam	-	plaats/settlement	-	B1/2	II-5a p. 272
Bambere, I.	Ramree	eiland/island	19-10N/93-45E	A3	I-2b p. 44
Bambij Adde Moeny, De Ambelan van	-	plaats/settlement	-	B2	I-23b p. 140
Bambuaar	-	-	-	01-B2	I-22a p. 126-128
Bamgo	Rio Pungoé?	rivier/river	19-50S/34-48E	A1	I-2a p. 42
Bamimodde	-	plaats/settlement	-	B2L	I-23d p. 144
Bammare	Vadamutupalem	plaats/settlement	17-31N/83-05E	B2R	I-24 p. 178
Bammedive	-	-	-	B2L	I-23d p. 144
Bammimoedo	-	plaats/settlement	-	B2	I-23b p. 140
Bammymoeda	-	plaats/settlement	-	B3	I-23a p. 138
Bamonkaki	-	plaats/settlement	-	B1L	I-25a p. 180
Bampanga	Bampang	rivier/river	05-30S/120-19E	B3	II-10 p. 290
Ban Becot	-	plaats/settlement	-	B1	II-32 p. 346
Ban Clangh	-	plaats/settlement	-	A1	II-32 p. 346
Ban Eydap	-	eiland/island	-	A1	II-32 p. 346
Ban Greuw	-	plaats/settlement	-	A1	II-32 p. 346
Ban Jeray	-	plaats/settlement	-	B1	II-32 p. 346
Ban Kitsiengh	-	plaats/settlement	-	A1	II-32 p. 346
Ban Lauw	-	plaats/settlement	-	A1	II-32 p. 346
Ban Lauw	-	plaats/settlement	-	B1	II-32 p. 346
Ban Lauwma	-	plaats/settlement	-	B1	II-32 p. 346
Ban Leeuw	-	plaats/settlement	-	A1	II-32 p. 346
Ban Noy	-	plaats/settlement	-	B1	II-32 p. 346
Ban Pay	-	plaats/settlement	-	B1	II-32 p. 346
Ban Phaetrir Jay	-	plaats/settlement	-	A1	II-32 p. 346
Ban Phay	-	plaats/settlement	-	A1	II-32 p. 346
Ban Taey	-	plaats/settlement	-	A1	II-32 p. 346
Ban Tankhet	-	plaats/settlement	-	A1	II-32 p. 346
Ban Theeuw	-	plaats/settlement	-	A1	II-32 p. 346
Ban Tianphia	-	plaats/settlement	-	B1	II-32 p. 346
Ban Trank	-	plaats/settlement	-	A1	II-32 p. 346
Ban Trit	-	plaats/settlement	-	B1	II-32 p. 346
Ban Troij	-	plaats/settlement	-	B1	II-32 p. 346
Ban Troo	-	plaats/settlement	-	A1	II-32 p. 346
Banamtacona	Narmada	rivier/river	21-39N/72-48E	A1	I-2b p. 44
Banamtacone	Narmada	rivier/river	21-39N/72-48E	A2L	I-15 p. 112
Banaras	Benares/Varanasi	plaats/settlement	25-18N/83E	A2	I-27 p. 202
Banbaanze Quartier	-	plaats/settlement	15-52N/73-37E	A/B2L	I-17 p. 116
Banca	Bangka	eiland/island	01-48N/125-07E	B2	II-30 p. 342
Banca	Bangka	eiland/island	02-40S/106-20E	B3	I-1 p. 40
Banca	Bangka	eiland/island	02-40S/106-20E	B3	I-2b p. 44
Banca	Bangka	eiland/island	02-40S/106-20E	A1	II-1a p. 234
Banca, Straat	Straat Bangka/Bangka Strait/Selat Bangka	zeestraat/strait	02-30S/105-45E	B3	I-2b p. 44
Banca, Straat	Straat Bangka/Bangka Strait/Selat Bangka	zeestraat/strait	02-30S/105-45E	A1	II-1a p. 234
Bancala	Bankala	plaats/settlement	05-32-30S/119-32E	B3	II-11a p. 292
Bancala, Spruyt	Salo Bangkoala	rivier/river	05-33-30S/119-31E	B3	II-11a p. 292
Bancas	-	kaap/cape	-	B1	II-8 p. 288
Bancock	Bangkok	plaats/settlement	13-44N/100-33E	B1	II-32 p. 346
Bancok	Bangkok	plaats/settlement	13-44N/100-33E	A1	II-8 p. 288
Bancok	Bangkok	plaats/settlement	13-44N/100-33E	B1	II-1b p. 236
Bancosei	Ban Bang Khun Sai	plaats/settlement	13-11N/100-01E	A1	II-8 p. 288
Bancosei	Ban Bang Khun Sai	plaats/settlement	13-11N/100-01E	B1	II-1b p. 236
Bancosy	-	plaats/settlement	-	B3	II-32 p. 346
Banda	Groot-Banda/Lontor/Banda Besar/Lontar	eiland/island	04-33S/129-55E	B3	II-20 p. 316
Banda	-	plaats/settlement	03-51S/130-49E	A2RB	II-22 p. 320
Banda	Groot-Banda/Lontor/Banda Besar/Lontar	eiland/island	04-33S/129-55E	A1	II-19 p. 314
Banda	Groot-Banda/Lontor/Banda Besar/Lontar	eiland/island	04-33S/129-55E	B1	II-46a p. 388
Banda	Banda-eilanden/Banda Islands/Kepulauan Banda	eilanden/islands	04-33S/129-55E	A1	II-44 p. 384
Banda	Banda-eilanden/Banda Islands/Kepulauan Banda	eilanden/islands	04-33S/129-55E	B3	I-1 p. 40
Banda	Groot-Banda/Lontor/Banda Besar/Lontar	eiland/island	04-33S/129-55E	A2	II-1a p. 234
Banda Meka	-	-	11-26N/43-28E	A3R	I-8g p. 76
Banda Meka	-	-	11-26N/43-28E	B2	I-12a p. 98
Banda Meka	-	-	11-26N/43-28E	B2	I-12b p. 100
Banda, Het Eylandt	Groot-Banda/Lontor/Banda Besar/Lontar	eiland/island	04-33S/129-55E	A3	II-26d p. 334
Banda, Rio	Ribandar	plaats/settlement	15-30N/73-52E	A3R	I-15 p. 112
Bandarmassin, Oud	-	plaats/settlement	-	A1	II-1a p. 234
Bandel	-	-	-	A2	I-28 p. 204
Bandel de Agoa	Raas Cabaad	kaap/cape	06-18-12N/49-04-39E	A2L	I-8g p. 76
Bandel de Agoa	Raas Cabaad	kaap/cape	06-18-12N/49-04-39E	B2R	I-8g p. 76
Banden Sangara	-	plaats/settlement	-	B2	II-11a p. 292
Bander Velho	Cadale	plaats/settlement	02-45N/46-19E	B1L	I-8g p. 76
Bander Velho	Cadale	plaats/settlement	02-45N/46-19E	B2	I-2a p. 42
Banditen Eylt	Noesa/Nusa Penida	eiland/island	08-45S/115-33E	A2	II-1a p. 234
Bandol d'Agoa	Buur Gol	kaap/cape	06-17N/49-05E	B2	I-2a p. 42
Bandon	Bandoeng/Bandung	plaats/settlement	06-54S/107-36E	A2	II-4a p. 264
Bandong, t District	Bandoeng/Bandung	landstreek/region	07S/107-30E	A1	II-2b p. 240
Bandremoele	Vantharumollai	plaats/settlement	07-47N/81-34E	B2	I-23b p. 140
Bandrick	Bandar-e Rig	plaats/settlement	29-29N/50-38E	A2	I-13b p. 104
Banga	Pungoé?	rivier/river	19-50S/34-48E	A1	I-8b p. 66
Bangaegh, Negery	Banganang	plaats/settlement	01-19S/123-18E	A3R	II-17c p. 308
Bangale	Vankalai	plaats/settlement	08-53N/79-56E	A2	I-23a p. 138
Bangay	Banggai	eiland/island	01-35S/123-30E	A2	II-17a p. 304
Bangay	Banggai	eiland/island	01-35S/123-30E	A2LB	II-17c p. 308
Bangay	Banggai	eiland/island	01-35S/123-30E	B3R	II-17c p. 308
Bangay	-	plaats/settlement	-	B2	II-11a p. 292
Bangay	Banggai	plaats/settlement	05-28S/119-25E	B3	II-11a p. 292
Bangay, Hoek van	Tg. Boengin/Bungin	kaap/cape	05-56S/107-6E	A1	II-4a p. 264
Bangcalon	Bangkalan	eiland/island	07-02S/112-45E	B3	II-2i p. 248
Bangeleko	-	plaats/settlement	-	B3	II-11a p. 292
Bangeneul	-	plaats/settlement	-	A2	I-23a p. 138
Banges	-	plaats/settlement	-	B2	II-6 p. 284
Bangh	Kuh-e Bang	berg/mountain	29-45N/50-22-30E	A1	I-13b p. 104
Bangi	Boegi/Bugi	eiland/island	00-51N/97-22E	A1	I-34 p. 214
Bangij	Boengi/Bungin	plaats/settlement	03-34S/119-31E	A2	II-10 p. 290
Bangiparre	-	plaats/settlement	-	B2	II-11a p. 292
Bangkeyl	Tg. Kai	kaap/cape	02-52S/118-46E	A2	II-10 p. 290
Bangodoea	Bangadoea/Bangadua	plaats/settlement	06-32S/109-19E	A3	II-4a p. 264
Bangsin, R.	-	rivier/river	-	B3	I-31 p. 212
Bangsun, R.	-	rivier/river	-	B3	I-2b p. 44
Banhos, B. de Pt. dos	Peros Banhos	ondiepte/shoals	05-19S/71-49E	B2	I-1 p. 40
Banhos, B. do Pt. dos	Peros Banhos	ondiepte/shoals	05-19S/71-49E	B1	I-2b p. 44
Banjaja	-	plaats/settlement	-	B2	II-11a p. 292
Banjer Angin	Bandjar Anjar/Banjar Anyar	plaats/settlement	06-53S/112-23E	B3	II-2i p. 248
Banjero, Oedjong	Oedjoeng Banjorok/Ujung Banyorok	kaap/cape	05-27S/120-25E	A3	II-11a p. 292
Banjoemas	Banjoemas/Banyumas	plaats/settlement	07-31S/109-16E	B1	II-5b p. 274
Bank Kitgil	Mangkir Ketek	eiland/island	02-07N/98-09E	A2	I-34 p. 214
Bankala	-	plaats/settlement	-	B2	II-11a p. 292
Bankana	Banganang	plaats/settlement	01-19S/123-18E	A1LB	II-17c p. 308
Ban-kedam	-	plaats/settlement	-	A1	II-32 p. 346
Bankgodang	Mangkir Gadang	eiland/island	02-09N/98-07E	A2	I-34 p. 214
Bankiboeki	-	plaats/settlement	-	A3	II-11a p. 292
Banksaal	-	-	09-02N/79-53E	B3	I-23c p. 142
Banoelle	-	plaats/settlement	-	B2	II-10 p. 290
Banoewatty, De Pagger	-	fort/fortress	-	B2	II-5d p. 278
Banphy	-	plaats/settlement	-	A1	II-32 p. 346
Bansak	Le Bassac/Song Hau Giang	rivier/river	09-33N/106-15E	B2	II-8 p. 288
Bansio	-	plaats/settlement	34-53N/139-09E	B3	II-40b p. 370
Bansio	Shiono Misaki	kaap/cape	33-25N/135-45E	B2	II-40b p. 370
Bansy, R.	Haldi	rivier/river	22-02N/88-02E	A1	I-26b p. 200
Bansy, R.	Haldi	rivier/river	22-02N/88-02E	A1	I-26a p. 198
Banszos, B. de p. dos	Seychelles Bank?	ondiepte/shoals	05S/55E	B2	I-2a p. 42
Bantam	Bantam/Banten	plaats/settlement	06-01S/106-08E	02-A3	II-2f p. 242
Bantam	Bantam/Banten	plaats/settlement	06-01S/106-08E	A1	II-2a p. 238
Bantam	Bantam/Banten	plaats/settlement	06-01S/106-08E	A1	II-2b p. 240
Bantam	Bantam/Banten	plaats/settlement	06-01S/106-08E	B3	I-1 p. 40
Bantam	Bantam/Banten	plaats/settlement	06-01S/106-08E	B3	I-2b p. 44
Bantam	Bantam/Banten	plaats/settlement	06-01S/106-08E	A1	II-1a p. 234
Bantam	Oud-Bantam/Banten Lama	plaats/settlement	06-01S/106-09E	A1/3	II-2h p. 246
Bantam Pars	Bantam/Banten	landstreek/region	06-15S/106-10E	B1	II-3a p. 250
Bantam, d'Hoek van	<Gede>	berg/mountain	05-57S/106-05E	A3	I-37 p. 222
Bantam, t Koninkrijk	Bantam/Banten	landstreek/region	06-15S/106-10E	A1	II-2b p. 240
Bantamrivier, Groote of	Bantam-rivier/Kali Banten	rivier/river	06-01S/106-09E	A1/B2	II-2h p. 246
Bantaragon	Bantaragoeng/Bantaragung	plaats/settlement	06-27S/108-17E	A3	II-4a p. 264
Bantem	Bantam/Banten	plaats/settlement	06-01S/106-08E	B1	II-2g p. 244
Bantimoenang	-	plaats/settlement	-	B2	II-11a p. 292
Bantjar	Bantjar/Bancar	plaats/settlement	06-47S/111-47E	B3	II-2i p. 248
Bantoeriboe	-	plaats/settlement	-	B1	II-11a p. 292
Bantrang	-	plaats/settlement	-	A1	II-8 p. 288
Bapalo, Oetj.	Tg. Siginigini	kaap/cape	01-32N/ 97-21E	A1	I-34 p. 214
Bapalo, R.	-	rivier/river	-	A1	I-34 p. 214
Bara	Bara	plaats/settlement	03-08S/126-13E	A1	II-19 p. 314
Barago	Laraga	plaats/settlement	01-13N/ 97-39E	A2	I-34 p. 214
Barakan	Sarakan	rivier/river	05-58S/107-14E	A1	II-4a p. 264
Barakangh	-	-	-	A1	I-13b p. 104
Baralama, Q.	Khlong Ba Ra Ming	rivier/river	06-50N/101-03E	B1	II-1b p. 236
Barang Cassy	<Bekasi>	plaats/settlement	06-03S/106-59E	A1	II-2i p. 248
Baras	-	plaats/settlement	-	A2	II-10 p. 290
Baravella	-	plaats/settlement	-	01-B3	I-22a p. 126-128
Barbaboe	Merbaboe/Merbabu	berg/mountain	07-27S/110-25E	B1	II-5a p. 272
Barbar	-	eiland/island	43N/145-15E	A2	II-40a p. 368
Barbiers Pagoodjie	-	gebouw/building	-	B3	I-23c p. 142
Barceloor	Barselor/Basrur/Basarur/Barssalur	plaats/settlement	13-38N/74-43E	A1	I-2b p. 44
Barcelor	Barselor/Basrur/Basarur/Barssalur	plaats/settlement	13-38N/74-43E	A2	I-1 p. 40
Barcelor	Barselor/Basrur/Basarur/Barssalur	plaats/settlement	13-38N/74-43E	B3R	I-15 p. 112
Barcelor	Barselor/Basrur/Basarur/Barssalur	plaats/settlement	13-38N/74-43E	A1	I-21 p. 124
Bardastaan, Caap	Ra's-e Tahmadu	kaap/cape	27-50-30N/51-27E	A2	I-13b p. 104
Bardastaan, De Stad	Bardestan	plaats/settlement	27-52N/51-57E	A2	I-13b p. 104
Bardella	-	plaats/settlement	-	01-B3	I-22a p. 126-128
Bardella	-	eiland/island	-	02-B1	I-22a p. 126-128
Bardia	Ao Sawi	baai/bay	10-20N/99-10E	A1	II-8 p. 288
Bardia	Ao Sawi	baai/bay	10-20N/99-10E	B1	II-1b p. 236
Bardia, Plo.	Ko Tao	eiland/island	10-06N/99-50E	B1	II-8 p. 288
Bardia, Po.	Ko Tao	eiland/island	10-06N/99-50E	B1	II-1b p. 236
Bare	-	plaats/settlement	03-22S/127-05E	B3RO	II-25 p. 326
Barem, Isola del	Bahrein/Bahrain	eilanden/islands	26N/50-35E	B3	I-2a p. 42
Bargerij	Bangklee	plaats/settlement	08-15N/98-15E	B3	I-31 p. 212
Barijngetawanna, Tanjong	-	plaats/settlement	-	A1L	I-38 p. 224
Barin	Burum/Ra's Burum	kaap/cape	14-19N/49E	B2	I-12a p. 98
Baringang	-	plaats/settlement	-	A2	II-11a p. 292
Barlepanetatte	-	plaats/settlement	-	B2	I-23a p. 138
Barmers Hoek	-	kaap/cape	-	A2	I-5b p. 54
Barne	Baruva	plaats/settlement	18-53N/84-35E	A/B2	I-24 p. 178
Barnegoor	Bernagore/Baranagar	plaats/settlement	22-38N/88-22E	A2	I-28 p. 204
Barnevelt, Fort	<Laboeha, Batjan/Labuha, Bacan>	fort/fortress	00-38S/127-28E	B2	II-28 p. 338
Baron, Noussa	Noesa Baroeng/Nusa Barung	eiland/island	08-29S/113-20E	B3	II-2b p. 240
Baron, Noussa	Noesa Baroeng/Nusa Barung	eiland/island	08-29S/113-20E	A1	II-1a p. 234
Baros	Baroes/Barus	plaats/settlement	02-00N/98-23E	A2	I-1 p. 40
Baros	Baroes/Barus	plaats/settlement	02-00N/98-23E	B3	I-2b p. 44
Baros	Baroes/Barus	plaats/settlement	02-00N/98-23E	A2	I-34 p. 214
Baros, t Fortres	<Baroes/Barus>	fort/fortress	02-00N/98-23E	A2/3R	I-36b p. 218
Barosmaros	<Barroe>	landstreek/region	04-30S/119-45E	B2	II-11a p. 292
Barquenoor	Barkur	plaats/settlement	13-28N/74-44E	A1	I-21 p. 124
Barquenor	Barkur	plaats/settlement	13-28N/74-44E	B3R	I-15 p. 112
Barquenor	Barkur	plaats/settlement	13-28N/74-44E	A1	I-2b p. 44
Barrabam	Migyaunggaung/Ngayok Bay?	baai/bay	16-35N/94-18E	A3	I-2b p. 44
Barre Barre	-	plaats/settlement	-	B2	II-11a p. 292
Barrebam, R.	Migyaunggaung/Ngayok Bay?	baai/bay	16-35N/94-18E	B2	I-26a p. 198
Barroea	-	plaats/settlement	-	B2	II-11a p. 292
Barrong	-	plaats/settlement	-	B1	II-11a p. 292
Barrong	-	plaats/settlement	-	A2	II-11a p. 292
Barrovent	Wu-ch'i Chou	eiland/island	18-18N/109-45E	B2	II-33a p. 348
Barselor, De Rivier van	Haladi	rivier/river	13-38N/74-44E	A2/B3O	I-19 p. 120
Barselor, De Stad	Barselor/Basrur/Basarur/Barssalur	plaats/settlement	13-38N/74-43E	B3O	I-19 p. 120
Barselor, Logie	<Barselor/Basrur/Basarur/Barssalur>	plaats/settlement	13-38N/74-43E	A1LR	I-19 p. 120
Barsetti, R.	Pindara Bay	baai/bay	22-19N/69-13E	A1	I-2b p. 44
Barsonboy, Plaat van	-	ondiepte/shoals	-	A3R	II-35 p. 358
Barue	Baruva	plaats/settlement	18-53N/84-35E	A2	I-2b p. 44
Barulama, Q.	-	rivier/river	-	B1	II-8 p. 288
Basaar Scendij	-	plaats/settlement	-	A2	I-22a p. 126-128
Basaijn	Bassaym/Bacaim/Vasai	plaats/settlement	19-20N/72-48E	B2L	I-15 p. 112
Basampalem	-	plaats/settlement	-	B1L	I-25a p. 180
Basayn	Bassaym/Bacaim/Vasai	plaats/settlement	19-20N/72-48E	A1	I-2b p. 44
Baserata	Rio Inharrime?	rivier/river	24-31S/35-03E	A1	I-2a p. 42
Basety Kickgady, Rio	Pindara Bay	baai/bay	22-19N/69-13E	A2L	I-15 p. 112
Basre, Isla de	Hengqin Dao	eiland/island	22-06N/113-18E	A1LB	II-34c p. 356
Bassora	Basra/al-Basrah	plaats/settlement	30-30N/47-49E	A2	I-14 p. 110
Bassora	Basra/al-Basrah	plaats/settlement	30-30N/47-49E	A1	I-13b p. 104
Bassora	Basra/al-Basrah	plaats/settlement	30-30N/47-49E	A1	I-1 p. 40
Bassora	Basra/al-Basrah	plaats/settlement	30-30N/47-49E	B3	I-2a p. 42
Bassora, Spruit van	-	rivier/river	-	B1LO	I-14 p. 110
Bassus de India	Bassas da India	ondiepte/shoals	21-20S/39-40E	B2	I-8c p. 68
Bata Capas	Batang Kapas	plaats/settlement	01-30S/100-35E	B3	I-34 p. 214
Batacala	Bhatkal	plaats/settlement	13-58N/74-32E	A3R	I-15 p. 112
Batacalo	Batticaloa	plaats/settlement	07-42N/81-42E	B3	I-23a p. 138
Batacalo	Batticaloa	plaats/settlement	07-43N/81-42E	B2	I-23b p. 140
Batacalo	Bhatkal	plaats/settlement	13-58N/74-32E	A1	I-21 p. 124
Batacalo	Batticaloa	plaats/settlement	07-42N/81-42E	B3	I-21 p. 124
Batacalo	Batticaloa	plaats/settlement	07-42N/81-42E	A2	I-1 p. 40
Batacalo	Bhatkal	plaats/settlement	13-58N/74-32E	A1	I-2b p. 44
Batacalo	Batticaloa	plaats/settlement	07-42N/81-42E	B2	I-2b p. 44
Batacalo, De Fortresse	<Batticaloa>	fort/fortress	07-42N/81-42E	A1/2LB	I-23m p. 160
Batacalo, De Fortresse	<Batticaloa>	fort/fortress	07-42N/81-42E	B1/2LO	I-23m p. 160
Batacalo, Mond van de Riv.	Batticalao Lagoon	lagune/lagoon	07-45N/81-41E	B3RB	I-23d p. 144
Batacalo, Riv.	Batticalao Lagoon	lagune/lagoon	07-45N/81-41E	B3RO	I-23d p. 144
Batacalo, Rivier	Batticalao Lagoon	lagune/lagoon	07-45N/81-41E	B2L	I-23d p. 144
Batacarman	Kaloatoa?	eiland/island	07-23S/121-48E	A2	II-1a p. 234
Batachina	Halmahera	eiland/island	00-50N/128E	B3	II-30 p. 342
Batadoelang	<Tg. Doelang/Duland/Bolongkoh>	kaap/cape	00-57N/123-15E	B2	II-30 p. 342
Batahan I.	Batahan	plaats/settlement	00-23N/99-08E	A2	I-34 p. 214
Batajaja	-	plaats/settlement	-	A1L	I-38 p. 224
Batamera	Batoemerah/Batumerah	plaats/settlement	07-04S/128-35E	B1	II-19 p. 314
Batamera, Eylanden van	Noes Leoer/Nusleur	eiland/island	07-13S/128-24E	B1	II-19 p. 314
Batamoa	-	kaap/cape	-	B1	II-19 p. 314
Batan	-	plaats/settlement	-	B3	II-11a p. 292
Batana	-	plaats/settlement	-	B1	II-11a p. 292
Batang of Cantaon, Kaap	Cap Batangan/Mui Batangan	kaap/cape	15-15N/108-56E	B2	II-33a p. 348
Batang Tauago	Toeaka/Tuaka	rivier/river	00-12S/103-27E	A3R	I-40 p. 230
Batang Toemoey	Toemoe/Tumu	rivier/river	00-08S/103-30E	A3R	I-40 p. 230
Batang, C.	Mui Batangan	kaap/cape	15-15N/108-56E	B1	II-1b p. 236
Batang, R.	<Batang>	plaats/settlement	06-55S/109-43E	B2	II-2i p. 248
Batang, R.	Sambang	rivier/river	06-55S/109-43E	B2	II-2i p. 248
Batangh Transangh	Teroesanbatang/Terusan Batang	rivier/river	00-18S/103-26E	A/B3R	I-40 p. 230
Batanghomeu	-	-	01-19N/124-30E	B2	II-30 p. 342
Batanoe	Lamboenoe/Lambunu	rivier/river	00-31N/120-32E	A2	II-17d p. 310
Batapouten/Witte hoek	Tg. Batoepoetih/Batuputih	kaap/cape	10-15S/124-04E	B2	II-12 p. 296
Batavia	Batavia/Jakarta	plaats/settlement	06-08S/106-49E	A1	II-2i p. 248
Batavia	Batavia/Jakarta	plaats/settlement	06-08S/106-49E	B3	II-2g p. 244
Batavia	Batavia/Jakarta	plaats/settlement	06-08S/106-49E	01-A3	II-2f p. 242
Batavia	Makmak	eiland/island	01-07S/131-13E	A2	II-46a p. 388
Batavia	Makmak	eiland/island	01-07S/131-13E	A3	II-46b p. 390
Batavia	Batavia/Jakarta	plaats/settlement	06-08S/106-49E	A1	II-2a p. 238
Batavia	Batavia/Jakarta	plaats/settlement	06-08S/106-49E	A1	II-2b p. 240
Batavia	Batavia/Jakarta	plaats/settlement	06-08S/106-49E	A1	II-3a p. 250
Batavia	Batavia/Jakarta	plaats/settlement	06-08S/106-49E	B3	I-1 p. 40
Batavia	Batavia/Jakarta	plaats/settlement	06-08S/106-49E	B3	I-2b p. 44
Batavia	Batavia/Jakarta	plaats/settlement	06-08S/106-49E	A1	II-1a p. 234
Batavia, Groote Riv. van	Tjiliwoeng/Ciliwung	rivier/river	06-07S/106-48E	A1/B2	II-3a p. 250
Batavia, Het Casteel van	<Batavia-Benedenstad/Jakarta Kota>	fort/fortress	06-07S/106-48E	B2/3	II-3e p. 258
Batavia's Kerkhof	Beacon Island/Houtman Abrolhos	eilanden/islands	28-30S/113-50E	A1	II-42a p. 376
Batchian	Batjan/Bacan	eiland/island	00-33S/127-30E	B2	II-31 p. 344
Batchian	Batjan/Bacan	eiland/island	00-33S/127-30E	B2	II-28 p. 338
Batchian	Batjan/Bacan	eiland/island	00-33S/127-30E	A3	I-1 p. 40
Batchian	Batjan/Bacan	eiland/island	00-30S/127-30E	A2	II-1a p. 234
Batchin, Out	Tambelit	eiland/island	00-30S/127-16E	B1	II-28 p. 338
Batecalo	Batticalao Lagoon	lagune/lagoon	07-45N/81-41E	B3	I-23a p. 138
Batecotte	Vaddukkuddai	plaats/settlement	09-43N/79-56E	A1	I-23r p. 170
Batekeoka	Batoekiki/Batukiki	berg/mountain	04-03-30S/119-38E	A2	II-10 p. 290
Batepoety	Batoepoetih/Batuputih	eiland/island	02-57S/131-59E	A2	II-19 p. 314
Batico	-	-	-	B1	II-40a p. 368
Batindo Souwa	-	plaats/settlement	10-36S/123-16E	B1 Inzet	II-14 p. 300
Batisy	Oesoe/Usu	schiereiland/peninsula	10-31S/123-25E	B2	II-12 p. 296
Bato Atta, Hoek van	Tg. Watoeata/Watuata	kaap/cape	09-38S/120-27E	B1	II-14 p. 300
Bato Bato	Aengbatoebatoe/Aengbatubatu	plaats/settlement	05-14S/119-22E	B2	II-10 p. 290
Bato Cadoelang	-	kaap/cape	-	B3	II-17d p. 310
Bato Sombacq	Gilalang/Batoesombo	eiland/island	00-18S/127-33E	B1	II-28 p. 338
Bato, Po.	Batek	eiland/island	09-16S/124E	B2	II-12 p. 296
Batoe Batoe	-	plaats/settlement	-	B3	II-11a p. 292
Batoe Packi	-	plaats/settlement	-	A2	II-11a p. 292
Batoe Roekan	-	eiland/island	-	B2	II-11a p. 292
Batoea	-	plaats/settlement	-	B2	II-11a p. 292
Batoebatoe	-	plaats/settlement	-	B1	II-11a p. 292
Batoebesi	-	plaats/settlement	-	B2	II-11a p. 292
Batoedampoe	-	plaats/settlement	-	A3	II-11a p. 292
Batoelove	Batoeloe/Batulu	plaats/settlement	05-30S/120-18E	A3	II-11a p. 292
Batoemamor	Oedjoeng Batoemamak/Ujung Batu Mamak	kaap/cape	01-33N/98-42E	A2	I-34 p. 214
Batoepoeti	Batoepoetih/Batuputih	eiland/island	02-57S/131-59E	A1	II-44 p. 384
Batoepoti	Batoepoete/Batuputeh	plaats/settlement	04-12S/119-37E	B1	II-11a p. 292
Batoerappe	-	plaats/settlement	-	B3	II-11a p. 292
Batoewajana	-	plaats/settlement	-	A3	II-11a p. 292
Batogy	Tg. Batoegeh/Batugeh/Batuge	kaap/cape	01-16S/119-18E	A2	II-10 p. 290
Batontong	-	plaats/settlement	-	B2	II-11a p. 292
Batoo	-	plaats/settlement	-	A2	II-5a p. 272
Batoole, Tanjong	-	kaap/cape	-	A2	II-18 p. 312
Batou	Toeboeroeasa/Tuburuasa	eiland/island	03-25S/132-44E	A1	II-44 p. 384
Batou Gouda	Batoe Gadeh/Batu Gadeh	plaats/settlement	08-57S/124-58E	A3	II-12 p. 296
Batou Punto, De klip	-	klip/cliff	03-35S/128-40E	A1LB	II-24 p. 324
Batou Punto, Klip	-	klip/cliff	03-35S/128-40E	B1LO	II-24 p. 324
Batou, I.	Pini	eiland/island	00-07N/98-42E	B3	I-2b p. 44
Batouw, P.	Batoe-eilanden/Kepulauan Batu	eilanden/islands	00-05N/98-40E	A2	I-34 p. 214
Batsetty	-	-	-	A2L	I-15 p. 112
Batshame	-	-	-	A1	II-46b p. 390
Batta Monde	Batoemoendam/Batu Mundam	plaats/settlement	01-18N/98-51E	A2	I-34 p. 214
Battang	Batang	plaats/settlement	05-28S/120-22E	A3	II-11a p. 292
Battas, R.	Bintoeas/Bintuas	rivier/river	00-41N/99-03E	A2	I-34 p. 214
Battemadoer	Pattanamarudur	plaats/settlement	08-55N/78-11E	B2	I-23c p. 142
Battenta	Batanta	eiland/island	00-50S/130-40E	A1/A2	II-46a p. 388
Battenta	Batanta	eiland/island	00-50S/130-40E	A2	II-46b p. 390
Battocara	-	plaats/settlement	-	B1LO	II-17c p. 308
Battoepangan H.	-	kaap/cape	-	B2	I-34 p. 214
Batu Loebang	Tg. Batoelobang/Batulobang	kaap/cape	03-25S/127-54E	B2RO	II-22 p. 320
Batumboy	Batoe Boi/Batu Boi?	rivier/river	03-16S/127-03E	A1	II-20 p. 316
Batuy, Tafelberg van	-	berg/mountain	-	A2	II-17a p. 304
Baulocko, Tello	Beloekoebaai/Teluk Beluku	baai/bay	01-23N/ 97-32E	A1	I-34 p. 214
Baxos, Groote	Great Basses Ridge	ondiepte/shoals	06-09N/81-29E	B2/3	I-23a p. 138
Baxos, Groote	Great Basses Ridge	ondiepte/shoals	06-09N/81-29E	B1	I-23b p. 140
Baxos, Kleyne	Little Basses Ridge	ondiepte/shoals	06-20N/81-37E	B3	I-23a p. 138
Baxos, Klijne	Little Basses Ridge	ondiepte/shoals	06-20N/81-37E	B1	I-23b p. 140
Baya Kambir	Vung Lang Mai	baai/bay	13-45N/109-14E	A3	II-8 p. 288
Bayade	<Mont Beanjada>	berg/mountain	15-15S/50E	B2	I-2a p. 42
Bayame Apoton	Boekaboeka/Bukabuka	eiland/island	00-45S/121-46E	B2	II-17d p. 310
Bayang	Bajang/Bayang	rivier/river	01-18-30S/100-29-30E	B3	I-34 p. 214
Baykan, Pagood	Vaikam Mahadeva Temple	gebouw/building	09-44N/76-23E	02-A2	I-22a p. 126-128
Baypaar	Vaipar/Vaippar	plaats, rivier/settlement, river	08-59N/78-15E	A1L	I-23u p. 176
Beaw	-	-	-	B1	II-40a p. 368
Bebelango	-	plaats/settlement	-	B2	II-10 p. 290
Bebelhalen	-	-	14-42N/49-31E	B2	I-12a p. 98
Becanela, I.	Be-in Kyun	eiland/island	17-45N/94-28E	A2/3	I-2b p. 44
Becasi	Bekasi	plaats/settlement	06-13S/106-58E	A1	II-2b p. 240
Beddagama	Bodagama	plaats/settlement	06-25N/81-06E	B2	I-23a p. 138
Bedriegers Hoek	Cape Fleeming	kaap/cape	11-15S/131-21E	A3	II-43 p. 382
Bedroeff Eylt	-	eiland/island	-	B1	II-1b p. 236
Bedziowaar	-	plaats/settlement	-	A2L	I-25a p. 180
Beewag	-	plaats/settlement	-	A2	II-10 p. 290
Begeroempaer	-	plaats/settlement	-	A1L	I-25a p. 180
Behaar	-	-	-	A2	I-27 p. 202
Behaar, t Fort	-	fort/fortress	-	A2	I-27 p. 202
Behols P.	-	eiland/island	-	B3	I-9 p. 78
Behoude Mars, Bay de	Guanyin Ao	baai/bay	25-27N/119-49E	A3RB	II-39 p. 366
Behouden Passagie	Prinsenstraat of Behouden Passage/Selat Panaitan	zeestraat/strait	06-40S/105-15E	B2	I-37 p. 222
Beijenate, Pork	-	plaats/settlement	-	03-B2	I-22a p. 126-128
Beijr	Dhani Bet	eiland/island	22-24N/69-32E	A2L	I-15 p. 112
Belang Belang	-	plaats/settlement	-	B2	II-11a p. 292
Belang, Negery	Ambelang	plaats/settlement	01-24S/123-15E	A3R	II-17c p. 308
Belangepale, Pagood	-	gebouw/building	-	02-A2	I-22a p. 126-128
Belankaar	-	plaats/settlement	08-07N/79-50E	B3	I-23c p. 142
Belantotte	-	plaats/settlement	06-55N/79-50E	B2	I-23e p. 146
Belelony	-	plaats/settlement	-	B3	II-10 p. 290
Belette	Tete?	plaats/settlement	00-52S/121-38E	B2	II-17d p. 310
Belette, De Bocht van	Laboean/Labuan Tete?	baai/bay	00-53S/121-50E	B2	II-17d p. 310
Belette, Hoek van	Tg. Api	kaap/cape	00-48S/121-39E	B2	II-17d p. 310
Beley Roode Pagoot	-	gebouw/building	-	B2	I-28 p. 204
Belgica, Fort	Fort Belgica <Banda Neira/Bandanaira>	fort/fortress	04-31S/129-53E	A1/2	II-26a p. 328
Belhamels H.	-	kaap/cape	-	B1LO	II-17c p. 308
Bellasoor	Balasore/Baleshwar	landstreek/region	21-30N/87E	B2	I-27 p. 202
Bellesoor, Het Hooge Landt van	Balasore/Baleshwar	landstreek/region	21-30N/87E	A/B1	I-26b p. 200
Bellesoor, Het Hooge Landt van	Balasore/Baleshwar	landstreek/region	21-30N/87E	A1	I-26a p. 198
Bellesoor, R. van	Subarnarekha	rivier/river	21-34N/87-22E	B1	I-26b p. 200
Bellesoor, R. van	Baleshwar Roads	rede/roadstead	21-29N/87-10E	A1	I-26a p. 198
Bellesoor, Rede voor	Baleshwar Roads	rede/roadstead	21-29N/87-10E	B2	I-28 p. 204
Bellisoer, R. van	Subarnarekha	rivier/river	21-34N/87-22E	A2	I-2b p. 44
Bellisoor, Logie	<Balasore/Baleshwar>	plaats/settlement	21-30N/86-56E	A2	I-1 p. 40
Belony	-	plaats/settlement	-	01-B2	I-22a p. 126-128
Bemba	Pemba	eiland/island	05-03S/39-43E	B1	I-1 p. 40
Bemba	Pemba	eiland/island	05-03S/39-43E	A2	I-2a p. 42
Bembaer	Vembar	plaats/settlement	09-05N/78-22E	A1	I-23a p. 138
Beminiawe wollo	-	plaats/settlement	-	B1	I-23b p. 140
Bempaar	Vembar	plaats/settlement	09-04N/78-22E	B2	I-21 p. 124
Bempaar	Vembar	plaats/settlement	09-04N/78-22E	B2	I-23c p. 142
Bempaar	Vembar	plaats/settlement	09-04N/78-22E	B2	I-2b p. 44
Benco	-	plaats/settlement	-	B3	II-2i p. 248
Bendapille	Bandepale	plaats/settlement	14-13N/79-53E	B1L	I-25a p. 180
Bendoerty, t Eylt.	-	eiland/island	-	01-B3	I-22a p. 126-128
Bengal, Rivier van	Hugli	rivier/river	21-11-30N/88-11E	A1-A2/B1	I-26b p. 200
Bengala, De Rivier van	Hugli	rivier/river	21-11-30N/88-11E	A2/B2	I-28 p. 204
Bengale	Bengalen/Bengal	landstreek/region	23N/88E	A2	I-1 p. 40
Bengale	Bengalen/Bengal	landstreek/region	23N/88E	A2	I-2b p. 44
Bengale, Golf van	Golf van Bengalen/Gulf of Bengal	golf/gulf	15N/87E	A2	I-1 p. 40
Bengalen	Bengalen/Bengal	landstreek/region	23N/88E	A3	I-24 p. 178
Bengalen	Bengalen/Bengal	landstreek/region	23N/88E	A1/3	I-26b p. 200
Bengalen	Bengalen/Bengal	landstreek/region	23N/88E	A1/2	I-26a p. 198
Bengalen, De Bocht van	Golf van Bengalen/Gulf of Bengal	golf/gulf	15N/87E	A1/2	I-26a p. 198
Bengalen, Logie	<Hugli/Chinsura>	plaats/settlement	22-54N/88-23E	B2/3R	I-29b p. 208
Bengalen, Logie	<Hugli/Chinsura>	plaats/settlement	22-54N/88-23E	B1L	I-29b p. 208
Bengenapilli	Binginipalle	plaats/settlement	15-12N/80-04E	B1L	I-25a p. 180
Bentot	Bentota	plaats/settlement	06-25N/80E	B2	I-23a p. 138
Bentot	Bentota	plaats/settlement	06-25N/80E	A1	I-23b p. 140
Bentot	Bentota	plaats/settlement	06-25N/80E	B2	I-2b p. 44
Berampoer	-	plaats/settlement	-	B2L	I-15 p. 112
Berampoor	-	plaats/settlement	-	A1	I-2b p. 44
Beranja	-	plaats/settlement	-	B2	II-11a p. 292
Berberijen	Barberyn Island	eiland/island	06-28N/79-58E	A1	I-23b p. 140
Berberin	Barberyn Island	eiland/island	06-28N/79-58E	B2	I-23a p. 138
Berbers, R.	Yan Oya	rivier/river	08-55N/81-01E	A2	I-23a p. 138
Berdiaan, t Fort	-	fort/fortress	-	A2	I-27 p. 202
Berg H., De	Tg. Oeli/Uli	kaap/cape	00-28N/127-58E	B2	II-28 p. 338
Berg Rivier	Groot Bergrivier/Great Berg River	rivier/river	32-46S/18-08E	B2	I-3b p. 48
Berg Rivier, De	Groot Bergrivier/Great Berg River	rivier/river	32-46S/18-08E	B3	I-5b p. 54
Bergrivier	Groot-Bergrivier/River	rivier/river	32-46S/18-08E	A3	I-5b p. 54
Beroe, Engte van	<Straat/Selat Sambaki>	zeestraat/strait	00-27S/127-17E	B1	II-28 p. 338
Berou, P.	Faroa	eiland/island	00-52N/97-32E	A1	I-34 p. 214
Berrenel	-	plaats/settlement	-	A2	I-23a p. 138
Beschermingh, t Fort De	<Cheribon/Cirebon>	fort/fortress	06-43S/108-34E	B2/3	II-4d p. 270
Besoo, R.	Besoei/Besui	rivier/river	00-28S/128-03E	A1	II-46b p. 390
Bestoff, De Hoek	<Beleboes/Selebus>?	eiland/island	01-03S/131-14E	A3	II-46b p. 390
Bestoft, De Hoek	<Beleboes/Selebus>?	eiland/island	01-03S/131-14E	A2	II-46a p. 388
Betaal	Wattala	plaats/settlement	06-59N/79-53E	A1	I-23e p. 146
Betael	Wattala	plaats/settlement	06-59N/79-53E	B2	I-23a p. 138
Betemenij, t Land van	-	landstreek/region	-	03-B2	I-22a p. 126-128
Bethoer	Toeboeroeasa/Tuburuasa	eiland/island	03-25S/132-44E	A2	II-19 p. 314
Betjoe	-	plaats/settlement	-	B2	II-11a p. 292
Betjoingh	-	plaats/settlement	-	A2	II-11a p. 292
Betoa	-	plaats/settlement	-	B2	II-11a p. 292
Betsitte Odaer	Bet Shankhodhar	eiland/island	22-26N/69-07E	A1L	I-15 p. 112
Beuatij	-	-	-	02-A2	I-22a p. 126-128
Beumboequeunij	-	plaats/settlement	-	A2	I-23r p. 170
Beune, Eijl. van	Boö-eilanden/Kepulauan Boo	eilanden/islands	01-10S/129-25E	A1	II-46a p. 388
Beusecum	Gelasa	eiland/island	02-25S/106-50E	A1	II-1a p. 234
Beuw, De Eylanden van	Boö-eilanden/Kepulauan Boo	eilanden/islands	01-10S/129-25E	A2	II-46b p. 390
Beverwijks Droogte	-	ondiepte/shoals	-	B1LO	II-17c p. 308
Beverwycs Droogte	-	ondiepte/shoals	-	B2	II-17a p. 304
Beyange	-	plaats/settlement	-	B2	II-10 p. 290
Beyne	-	plaats/settlement	-	B2	II-11a p. 292
Bezo	-	eiland/island	-	A2	I-34 p. 214
Bhatty, t Landt	-	landstreek/region	-	A2	I-27 p. 202
Bhoosspour	-	plaats/settlement	-	A2	I-27 p. 202
Bianlove	-	plaats/settlement	-	A/B3	II-11a p. 292
Biaru	Biaro/Biaru	eiland/island	02-06N/125-22E	B2	II-1b p. 236
Bibli	-	plaats/settlement	-	B2	I-23a p. 138
Bibligam	-	plaats/settlement	-	B2	I-23a p. 138
Biedo	-	-	-	B1	II-28 p. 338
Biem	Bim	rivier/river	00-33N/128-35E	A1	II-46b p. 390
Biema	-	-	-	A2	II-40a p. 368
Biemen, Negery	Bima	plaats/settlement	08-27S/118-43E	A3	II-18 p. 312
Biemnady	-	plaats/settlement	-	A1/2	II-28 p. 338
Biera	-	plaats/settlement	-	B2	II-11a p. 292
Biera	-	plaats/settlement	-	A3	II-11a p. 292
Bieroe	-	plaats/settlement	-	A2	II-11a p. 292
Bieroe	-	plaats/settlement	-	A1	II-11a p. 292
Bijkorf	South Luconia Shoals?	ondiepte/shoals	05N/112-30E	B1	II-1b p. 236
Bijkorff	-	klip/cliff	38-43S/77-31E	B1	I-4 p. 50
Bijleggers Hoek	Punnaikkula Point	kaap/cape	07-50N/81-37E	B2L	I-23d p. 144
Bijleggers Hoek	Punnaikkula Point	kaap/cape	07-50N/81-37E	A3RB	I-23d p. 144
Bila	-	plaats/settlement	-	B2	II-11a p. 292
Bila Bila	-	plaats/settlement	-	B2	II-11a p. 292
Bilauaoe	Belawa	plaats/settlement	04-01S/119-56E	B1	II-11a p. 292
Bilipoe	-	plaats/settlement	-	A2	II-11a p. 292
Billaat	-	-	-	A2	I-27 p. 202
Billatjadi	-	plaats/settlement	-	B3	II-11a p. 292
Billemolle	-	plaats/settlement	-	B2	I-23a p. 138
Billigam	Weligama	plaats/settlement	05-58N/80-26E	B2	I-23a p. 138
Billigam	Weligama	plaats/settlement	05-58N/80-26E	A1	I-23b p. 140
Billigam Corla	[Weligama Korale]	landstreek/region	06-08N/80-24E	B2	I-23a p. 138
Billisoer, t Hoghe Land van	Balasore/Baleshwar	landstreek/region	21-30N/87E	A2	I-2b p. 44
Billiton	Biliton/Belitung	eiland/island	02-55S/107-50E	A1	II-1a p. 234
Billitot	Balapitiya	plaats/settlement	06-16-30N/80-02-30E	B2	I-23a p. 138
Bima	Bima	landstreek/region	08-30S/118-50E	B3	I-1 p. 40
Bima	Bima	landstreek/region	08-30S/118-50E	A2	II-1a p. 234
Bimaiwarom	-	plaats/settlement	-	B1L	I-25a p. 180
Bimelepatnam	Bimlipatam/Bhimunipatnam	plaats/settlement	17-53N/83-27E	B2	I-24 p. 178
Bimelepatnam	Bimlipatam/Bhimunipatnam	plaats/settlement	17-53N/83-27E	A2	I-1 p. 40
Bimelepatnam	Bimlipatam/Bhimunipatnam	plaats/settlement	17-53N/83-27E	A2	I-2b p. 44
Bimtene	-	plaats/settlement	-	B2	I-23a p. 138
Binamo	-	plaats/settlement	-	B3	II-11a p. 292
Binantjada	-	plaats/settlement	-	B2	II-11a p. 292
Binberande	Babarenda	plaats/settlement	05-58N/80-40E	A1	I-23b p. 140
Bingi	-	plaats/settlement	-	B2	II-11a p. 292
Bingo	Bingo	provincie/province	34-30N/133-10E	B2	II-40b p. 370
Binkarong	-	plaats/settlement	-	A3	II-11a p. 292
Bintang	Myay Ngu Kyun/West Boronga Islands	eilanden	20-00N/92-57E	B3	I-26b p. 200
Bintang	Myay Ngu Kyun/West Boronga Islands	eilanden	20-00N/92-57E	A2	I-26a p. 198
Biraat, t Land van	-	landstreek/region	-	A2/3	I-27 p. 202
Birauw	-	plaats/settlement	-	B2	II-11a p. 292
Bisen	Bizen	provincie/province	34-45N/134-10E	B2	II-40b p. 370
Bissoe	-	plaats/settlement	-	B2	II-11a p. 292
Bitalange	-	plaats/settlement	-	B2	II-11a p. 292
Bitsiou	Bitchu	provincie/province	34-35N/133-35E	B2	II-40b p. 370
Bittelekenny	-	plaats/settlement	-	A2	I-23a p. 138
Bittelekouny	Vettilaikkeni	plaats/settlement	09-34N/80-28E	A3	I-23r p. 170
Bittigal Corla	-	landstreek/region	-	B2	I-23a p. 138
Blaasbalcken	-	eilanden/islands	06N/80-14-30E	A1/2LB	I-23k p. 156
Blaauwe Bergh	Blouberg	berg/mountain	33-45S/18-28E	A2	I-5b p. 54
Blarae	-	plaats/settlement	-	B3	II-2i p. 248
Blatgam Patte	-	landstreek/region	-	B2	I-23a p. 138
Blatsians Spruit	Beloeboek/Balubuk	rivier/river	05-55S/107-02E	A1	II-4a p. 264
Blatsians Spruyt	Beloeboek/Balubuk	rivier/river	05-55S/107-02E	A1	II-2i p. 248
Blauan	<Kuala Keluang>	plaats/settlement	05-47N/102-37E	B1	II-1b p. 236
Blauwe Coraalsdroogte	-	ondiepte/shoals	-	B2	II-17a p. 304
Blauwe Hooft	Tg. Tinikelini/Tg. Fiauly	kaap/cape	00-49N/128-18E	A2	II-28 p. 338
Bleijde H.	Tg. Patjikara/Pacikara	kaap/cape	01-19N/128E	A2	II-28 p. 338
Blietar	Blitar	plaats/settlement	08-05S/112-09E	B3	II-2a p. 238
Blietar	Blitar	plaats/settlement	08-04S/112-09E	B3	II-5a p. 272
Blimbingh	Blimbing	plaats/settlement	06-52S/112-17E	B3	II-2i p. 248
Blindering, Oedj.	Tg. Blenderan/Tg. Benteng	kaap/cape	06-24S/110-55E	B2	II-2i p. 248
Bloemendal	Bloemendahl	wijk/town district	06-57N/79-52E	A1	I-23e p. 146
Blombong	-	plaats/settlement	-	B2/3	II-5a p. 272
Blootgie	-	plaats/settlement	-	B2	II-11a p. 292
Blukkanstiddel	-	plaats/settlement	-	B3	I-23c p. 142
Blydeberg	-	berg/mountain	-	A2	II-40a p. 368
Boa Esperanca, C. de	Kaap de Goede Hoop/Cape of Good Hope	kaap/cape	34-21S/18-29E	B2	I-3b p. 48
Boa Gingetura, R.	Maiskhal Channel?	rivier/river	21-35N/91-59E	B3	I-26b p. 200
Boa Gringelune, R.	Maiskhal Channel?	rivier/river	21-35N/91-59E	A2	I-26a p. 198
Boamaro	-	-	-	B2	I-2a p. 42
Boamaro, Caap de	-	-	-	B2	I-2a p. 42
Boang	Boeang/Buang	eiland/island	03-52N/125-43E	B2	II-30 p. 342
Boansima, Isla of het Boers Eilt.	Bien Son	eiland/island	19-20N/105-49E	A1	II-33a p. 348
Boba	-	plaats/settlement	-	B3	II-11a p. 292
Bobading	-	-	-	B1	II-30 p. 342
Bobalang	Mahengetang	eiland/island	03-09N/125-27E	B2	II-30 p. 342
Bobalang	Bebalang	eiland/island	03-20-30N/125-35E	B2	II-30 p. 342
Bobanie	Bobaneigoe/Bobaneigu	plaats/settlement	00-52N/127-40E	A2	II-28 p. 338
Bobawang	-	plaats/settlement	-	B2	II-6 p. 284
Bobock, H.	<Tg. Bobos>	kaap/cape	06-11S/107-49E	A1	II-2i p. 248
Bobondeke	Bowondeke	eiland/island	02-57N/125-27E	B2	II-30 p. 342
Bocassi, Riv.	Bekasi	rivier/river	06-04S/107E	A1	II-2b p. 240
Bocassie, De Zeepost	<Moeara/Muara Pondoktengah>	fort/fortress	06-02S/107-01E	B2/3RO	II-3g p. 262
Bochin	Kawio?	eilanden/islands	04-30N/125-40E	B2	II-1b p. 236
Bochts Eylanden	Mangkoedoe/Mangkudu	eiland/island	05-51S/105-41E	A2	I-37 p. 222
Bocken Eyland	-	eiland/island	-	A2RB	I-6 p. 60
Bocken Eylandt	Babi/Bibi	eiland/island	10-27-30S/123-20E	A3	II-13 p. 298
Bocken Eylt.	Babi/Bibi	eiland/island	10-27-30S/123-20E	B2	II-12 p. 296
Bockenbergh	-	berg/mountain	-	A1LB	II-35 p. 358
Bockshoornen	-	-	-	A3	II-8 p. 288
Bocong	-	plaats/settlement	-	B2	II-11a p. 292
Bocx droogt	-	ondiepte/shoals	-	B2	I-34 p. 214
Bodia	-	plaats/settlement	-	B1	II-11a p. 292
Bodia	Bodjok/Bojok	plaats/settlement	04-40S/120-22E	A2	II-11a p. 292
Bodo	Tg. Fodo?	kaap/cape	01-16N/97-38E	A2	I-34 p. 214
Bodon	Boedoengboedoeng/Budungbudung	plaats/settlement	02-06S/119-13E	A2	II-10 p. 290
Boea	-	plaats/settlement	-	B2	II-11a p. 292
Boea	-	plaats/settlement	-	A2	II-11a p. 292
Boea, Riv.	Boea/Bua	rivier/river	05-13S/120-18E	A2	II-11a p. 292
Boeboelang	-	plaats/settlement	-	B2	II-11a p. 292

Oorspr. naam op de kaart/ Original name on the map	Tegenwoordige naam/ Present name	Soortnaam/ Category	Coördinaten/ Co-ordinates	Kaartvak/ Map grid square	Kaart, pagina/ Map, page
Boedeboede	Boeloeboeloe/Bulobulo	eiland/island	04-25S/119-35E	B2	II-10 p. 290
Boedens Eyl., ter	Xiyang Dao	eiland/island	26-30N/120-03E	B1	II-36 p. 360
Boedie	Mboedjoe/Mbuju	plaats/settlement	08-22S/118-19E	A3	II-18 p. 312
Boedjong	Bodjong/Bojong	plaats/settlement	06-20S/108-19E	A3	II-4a p. 264
Boefru	Dalin Dao	eiland/island	22-04N/113-17E	B2	II-34b p. 354
Boegeroens Eylanden, De	Aoeri-eilanden/Mios Auri	eilanden/islands	02S/134-44E	A3	II-46c p. 392
Boegeysens Eylanden	Aoeri-eilanden/Mios Auri	eilanden/islands	02S/134-44E	A3	II-46a p. 388
Boehaham	Birahan	eiland/island	02-12N/97-56E	A2	I-34 p. 214
Boehe	-	plaats/settlement	00-39N/128-19E	B2	II-28 p. 338
Boekoet	-	plaats/settlement	-	B2	II-11a p. 292
Boekopanrang	-	plaats/settlement	-	B3	II-11a p. 292
Boelang	Baoeloeang/Bauluang	eiland/island	05-28S/119-14E	B2	II-10 p. 290
Boele	-	-	-	B2	II-34b p. 354
Boele Boele, Rivier	-	rivier/river	-	A2	II-11a p. 292
Boele, Klijn	-	plaats/settlement	-	B2	II-11a p. 292
Boelecomba	-	landstreek/region	-	A3	II-11a p. 292
Boelecomba	-	plaats/settlement	-	A3	II-11a p. 292
Boelesakappa	-	plaats/settlement	-	B2	II-11a p. 292
Boelesinoo	-	plaats/settlement	-	B2	II-11a p. 292
Boelij, Bocht van	Boelibaai/Teluk Buli	baai/bay	00-46N/128-16E	A1	II-46a p. 388
Boelille, Bocht	<Tg. Boeleleh/Buleleh>, Straat/ Selat Salabangka	kaap/cape, zeestraat/strait	03-02S/122-19E	B2	II-17b p. 306
Boelisopon	-	plaats/settlement	-	B2	II-11a p. 292
Boella	-	-	-	B2	I-27 p. 202
Boeloa	-	plaats/settlement	-	B1	II-11a p. 292
Boeloe	Boeloedjawa/Bulujawa	plaats/settlement	06-47S/111-43E	B3	II-2i p. 248
Boeloe	-	plaats/settlement	-	B3	II-11a p. 292
Boeloe	Boeloe/Bulu Lampek	plaats/settlement	04-49S/120-20E	A2	II-11a p. 292
Boeloe	-	plaats/settlement	-	A1	II-11a p. 292
Boeloe	-	plaats/settlement	-	B2	II-11a p. 292
Boeloe Boeloe	-	plaats/settlement	-	B2	II-11a p. 292
Boeloe Boeloe	Boeloboelo/Bulobulo	plaats/settlement	05-40S/119-48E	B3	II-11a p. 292
Boeloe Boeloe	-	plaats/settlement	-	B2	II-11a p. 292
Boeloe Boeloe	-	plaats/settlement	-	A/B2	II-11a p. 292
Boeloe, Oedjong	-	plaats/settlement	-	B2	II-11a p. 292
Boeloeba	-	plaats/settlement	-	B1	II-17d p. 310
Boeloeboelac	-	plaats/settlement	-	B2	II-11a p. 292
Boeloeboeloe	-	plaats/settlement	-	A2	II-11a p. 292
Boeloelalle	-	plaats/settlement	-	B1	II-11a p. 292
Boeloelampe	-	plaats/settlement	-	A1/2	II-11a p. 292
Boeloelang, La	Oedjoengtoean/Ujungtuan	berg/mountain	00-15N/99-08E	A2	I-34 p. 214
Boeloelove	-	plaats/settlement	-	B2	II-11a p. 292
Boeloerajab	-	plaats/settlement	-	B2	II-11a p. 292
Boeloessoe	Baloesoe/Balusu	plaats/settlement	04-18S/119-38E	B1	II-11a p. 292
Boeloibangi	Boeloebangi/Bulubangi	berg/mountain	04-01S/119-49E	B1	II-11a p. 292
Boelolle, De Eylanden van	Padabale + Boeadjangka/Buajangka + Boenginkela/Bunginkela	eilanden/islands	03-01S/122-22E	B2	II-17b p. 306
Boely, De Bocht van	Boelibaai/Teluk Buli	baai/bay	00-46N/128-16E	A1	II-46b p. 390
Boemdelo, De Soutpan van	Bundala Lewaya	zoutpannen/salt pans	06-11N/81-14E	B1	I-23b p. 140
Boenan, K.	Bonang	plaats/settlement	06-39S/111-27E	B3	II-2i p. 248
Boene	Boene/Bune	plaats/settlement	04-09S/119-51E	B1	II-11a p. 292
Boenkar	-	plaats/settlement	-	B3	II-5a p. 272
Boentoenga	Bentangan	plaats/settlement	07-49S/110-14E	B2	II-5b p. 274
Boerangis, De Eylanden	Boerango/Burango	eiland/island	00-27S/120-05E	A1	II-17d p. 310
Boerelang	-	plaats/settlement	-	B3	II-11a p. 292
Boerenhuys, I. het	<Cape Pillar/Shen-chien-Chiao>	kaap/cape	19-47N/109-09E	A2	II-33a p. 348
Boereschuit	-	berg/mountain	-	A2	II-17a p. 304
Boering	Goering/Guring	plaats/settlement	05-34S/104-32E	B1L	I-38 p. 224
Boerisalloe	-	plaats/settlement	-	B3	II-11a p. 292
Boerlang	Kolang	rivier/river	01-52N/ 98-36E	A2	I-34 p. 214
Boero	Woeliaroe/Wuliaru	eiland/island	07-30S/131-05E	B2	II-19 p. 314
Boeroja	-	plaats/settlement	-	B3	II-11a p. 292
Boeronbe	-	plaats/settlement	-	B3	II-11a p. 292
Boerong	-	plaats/settlement	-	B3	II-5b p. 274
Boerongenroe	-	plaats/settlement	-	A3	II-11a p. 292
Boers Eylt.	Bien Son	eiland/island	19-20N/105-49E	A1	II-1b p. 236
Boerto, Rivier	-	rivier/river	-	A2	II-17d p. 310
Boeseroens Hoek	Tg. Boesoeroea/Busurua	kaap/cape	02-29S/134-38E	A3	II-46c p. 392
Boete	-	plaats/settlement	-	B1	II-11a p. 292
Boeteboeta	-	plaats/settlement	-	B2	II-11a p. 292
Boetewaen	Golf van Davao/Davao Gulf	baai/bay	06-30N/125-40E	A2	II-30 p. 342
Boetiti	-	plaats/settlement	-	B1	II-11a p. 292
Boeto, Negery	Boeboetan/Bubutan? <Soerabaja/ Surabaya>	wijk/town district	07-14S/112-44E	B1	II-7 p. 286
Boetoluwille Pallewere	-	plaats/settlement	-	B1	I-23b p. 140
Boeton, De Straat van	Straat Boeton/Boetoeng/Selat Butung/ Buton	zeestraat/strait	05-08S/122-41E	B2	II-17a p. 304
Boetonjanpan	Betung	plaats/settlement	05-33S/104-32E	A1L	I-38 p. 224
Boeyeroens	Sarontang	eiland/island	05-41S/120-29E	B3	II-10 p. 290
Boeyoda	Bongo	eiland/island	07-19N/124-03E	A2	II-30 p. 342
Bogompaar	-	plaats/settlement	-	B1L	I-25a p. 180
Bogt Sonder Eynde	Grand Bay/Grande Baie	baai/bay	20-00S/57-34E	A2	I-11 p. 96
Bohets P.	-	eiland/island	-	A3	I-9 p. 78
Bohits Arian	-	-	-	B3	I-9 p. 78
Bohitsenena	-	berg/mountain	-	B3	I-9 p. 78
Bohou	-	rivier/river	-	A1	II-6 p. 284
Boij, De Hoek	Tg. Booi/Boi	kaap/cape	03-38S/128-38E	A1LB	II-24 p. 324
Boij, De Hoek	Tg. Booi/Boi	kaap/cape	03-38S/128-38E	B1LO	II-24 p. 324
Boij, De Negerij	Booi/Boi	plaats/settlement	03-37S/128-39E	A1LB	II-24 p. 324
Boijsen	Buzen	provincie/province	33-35N/131-06E	B1	II-40b p. 370
Bokematta	-	plaats/settlement	-	B2	II-11a p. 292
Boko	-	plaats/settlement	-	A3	II-11a p. 292
Bokor	Bokor/Wonokromo-kanaal/Terusan Wonokromo	rivier/river	07-18S/112-50E	B3	II-2i p. 248
Boladie	-	plaats/settlement	-	B3	II-11a p. 292
Bolang	Bolaängoeki/Bolaanguki	plaats/settlement	00-52N/123-57E	B2	II-30 p. 342
Boldien, R.	Song Ma O	rivier/river	11-10N/108-33E	A3	II-8 p. 288
Bolegijton	-	plaats/settlement	-	A2	II-17d p. 310
Bolij	-	plaats/settlement	-	A3	II-11a p. 292
Bollegattij	-	plaats/settlement	-	01-B3	I-22a p. 126-128
Bollelove	-	plaats/settlement	-	B3	II-11a p. 292
Bollesan	<Balusingan Bay>	baai/bay	12-37N/124-06E	B2	II-31 p. 344
Bolloeloe, Po.	Kambing	eiland/island	10-15S/123-29E	A3	II-13 p. 298
Bollua	-	landstreek/region	-	A2	I-26b p. 200
Bollua	-	landstreek/region	-	A2	I-26a p. 198
Bollua	-	landstreek/region	-	A2	I-2b p. 44
Bolo	Bolo	plaats/settlement	05-29S/119-25E	B3	II-11a p. 292
Bolo, Rivier	Beloe/Belu	rivier/river	05-30S/104-35E	A2/3R	I-38 p. 224
Boloa	-	plaats/settlement	-	B2	II-11a p. 292
Bolobolo	Tg. Boeloboelo/Bulobulo	kaap/cape	05-42S/119-46E	B2	II-10 p. 290
Boloera	Tg. Batoe/Batu Ra	kaap/cape	00-36S/127-19E	B1	II-28 p. 338
Bolomitan	Bolaängitam/Bolaanghitam	rivier/river	00-54N/123-19E	B2	II-30 p. 342
Bolon	-	plaats/settlement	-	B2	II-11a p. 292
Bolotjie	-	plaats/settlement	-	B2	II-11a p. 292
Bolrams Dorp	-	plaats/settlement	-	A2	I-28 p. 204
Boly	-	plaats/settlement	-	A2	II-11a p. 292
Bombahan	Tg. Bobohao	kaap/cape	00-45N/ 97 38E	A2	I-34 p. 214
Bombaja	Bombay/Mumbai	plaats/settlement	19-00N/72-50E	B2/3L	I-15 p. 112
Bombaja	Bombay/Mumbai	plaats/settlement	19-00N/72-50E	A2	I-1 p. 40
Bombaja, Engels	Bombay/Mumbai	plaats/settlement	19-00N/72-50E	A1	I-2b p. 44
Bombaly	-	-	-	A/B1	I-26b p. 200
Bombaly	-	-	-	A1	I-26a p. 198
Bomberande	Babaranda	plaats/settlement	05-58N/80-39E	B2	I-23a p. 138
Bompis h.	Tg. Balik	kaap/cape	00-54S/128-20E	B2	II-28 p. 338
Bon'Esperance, Cabo de	Kaap de Goede Hoop/Cape of Good Hope	kaap/cape	34-21S/18-29E	B1	I-7 p. 62
Bonaoe	-	plaats/settlement	-	B1	II-17d p. 310
Bonay	-	plaats/settlement	-	B3	II-11a p. 292
Boncekle	<Baai van Bangkala>, Laikangbaai/ Teluk Laikang	baai/bay	05-36S/119-30E	B2	II-10 p. 290
Boncko, Songi	Boengko/Bungko	rivier/river	06-35S/108-31E	B1/2	II-2i p. 248
Bonco, Songi	Bongkok	rivier/river	06-51S/109-11E	B2	II-2i p. 248
Boncoula	Bengkoelen/Bencoolen/Bengkulu	plaats/settlement	03-47S/102-15E	A1	II-1a p. 234
Boncoulo, Engels	Bengkoelen/Bencoolen/Bengkulu	plaats/settlement	03-47S/102-15E	B3	I-2b p. 44
Bondocsoe	-	plaats/settlement	-	A1	II-17d p. 310
Bone	Watampone	plaats/settlement	04-32S/120-19E	A1	II-11a p. 292
Bone	Bone/Boni	landstreek/region	-	A1/B3	II-11a p. 292
Bone Bone	-	plaats/settlement	-	B3	II-11a p. 292
Bone Bone	-	plaats/settlement	-	A2	II-11a p. 292
Bone, De Rivier	Panjoelak/Panyulak	rivier/river	04-30S/120-22E	A1	II-11a p. 292
Bone, Rivier	-	rivier/river	-	B3	II-11a p. 292
Bonelinge	-	plaats/settlement	-	B2	II-11a p. 292
Bonesperança, Cabo de	Kaap de Goede Hoop/Cape of Good Hope	kaap/cape	34-21S/18-29E	B1	I-3a p. 46
Bonesperance, Cabo de	Kaap de Goede Hoop/Cape of Good Hope	kaap/cape	34-21S/18-29E	A1	I-5a p. 52
Bonga, Bocht	Bocht van Aimere/Teluk Aimere	baai/bay	08-52S/120-50E	A2	II-14 p. 300
Bonge	-	plaats/settlement	-	B3	II-11a p. 292
Bongi	-	plaats/settlement	-	B2	II-11a p. 292
Bongi, H. van	Tg. Boengin/Bungin	kaap/cape	05-56S/107-6E	A1	II-2i p. 248
Bongi, Hoek	-	kaap/cape	00-26S/132-10E	A2	II-46a p. 388
Bongi, Hoek	-	kaap/cape	00-26S/132-10E	A3	II-46b p. 390
Bongi, Hoek	-	kaap/cape	00-26S/132-10E	A1	II-46c p. 392
Bongo	Bungo	provincie/province	33-20N/131-20E	B1	II-40b p. 370
Bongo, Eylt.	Woenga/Wunga	eiland/island	01-13N/97-05E	B3	I-2b p. 44
Bongo, Plo.	Woenga/Wunga	eiland/island	01-13N/97-05E	A1	I-34 p. 214
Bongong	-	plaats/settlement	-	A2	II-11a p. 292
Bonlo, Songe	-	rivier/river	-	B2R	I-39a p. 226
Bonnemansy	-	plaats/settlement	-	A2	II-10 p. 290
Bonn'Esperance, Cabo de	Kaap de Goede Hoop/Cape of Good Hope	kaap/cape	34-21S/18-29E	B1	I-1 p. 40
Bonn'Esperance, Cabo de	Kaap de Goede Hoop/Cape of Good Hope	kaap/cape	34-21S/18-29E	A1	I-2a p. 42
Bonoa	Boano	eiland/island	03-00S/127-55E	A2	II-20 p. 316
Bonoa	Boano	eiland/island	03-00S/127-55E	A1	II-19 p. 314
Bonron	-	plaats/settlement	-	B2	II-11a p. 292
Bonrong	-	plaats/settlement	-	B2	II-11a p. 292
Bonsoer, H.	Tg. Losoni/Lasoni	kaap/cape	02-40S/122-02E	A2	II-17b p. 306
Bontain	Bonthain/Bantaeng	plaats/settlement	05-31S/119-55E	B3	II-11a p. 292
Bontanney	-	plaats/settlement	-	B3	II-11a p. 292
Bontemerano	-	plaats/settlement	-	B2	II-11a p. 292
Bonterappo	-	plaats/settlement	-	B3	II-11a p. 292
Bontetange	-	plaats/settlement	-	B2	II-11a p. 292
Bonteyn, R.	<Bonthain/Bantaeng>	plaats/settlement	05-33S/119-57E	B3	II-10 p. 290
Bontiboray	-	plaats/settlement	-	B2	II-11a p. 292
Bontoa	-	plaats/settlement	-	B2	II-11a p. 292
Bontoa	-	plaats/settlement	-	B3	II-11a p. 292
Bontoe	-	plaats/settlement	-	B1	II-11a p. 292
Bontoe	-	plaats/settlement	-	B2	II-11a p. 292
Bontoe	-	plaats/settlement	-	B2	II-11a p. 292
Bontoe	-	plaats/settlement	-	B2	II-11a p. 292
Bontoe	-	plaats/settlement	-	B2	II-11a p. 292
Bontoe	-	plaats/settlement	-	B3	II-11a p. 292
Bontoe	-	plaats/settlement	-	B3	II-11a p. 292
Bontoe	-	plaats/settlement	-	B3	II-11a p. 292
Bontoe	-	plaats/settlement	-	B3	II-11a p. 292
Bontoe	-	plaats/settlement	-	B2	II-11a p. 292
Bontoe Bonte	-	plaats/settlement	-	A2/3	II-11a p. 292
Bontoe Bontoe	-	plaats/settlement	-	B2	II-11a p. 292
Bontoe Love	-	plaats/settlement	-	B3	II-11a p. 292
Bontoe Riboe	-	plaats/settlement	-	B2	II-11a p. 292
Bontoeala	Bontoalak	plaats/settlement	05-08S/119-24E	B2	II-11a p. 292
Bontoecallon	-	plaats/settlement	-	B2	II-11a p. 292
Bontoejai	-	plaats/settlement	-	B2	II-11a p. 292
Bontoelanra	-	plaats/settlement	-	B3	II-11a p. 292
Bontoeloes	-	plaats/settlement	-	B2	II-11a p. 292
Bontoemani	Bontomanai	plaats/settlement	05-30S/119-27E	B3	II-11a p. 292
Bontoemany	-	plaats/settlement	-	B1	II-11a p. 292
Bontoemarana	-	plaats/settlement	-	B2	II-11a p. 292
Bontoemarene	-	plaats/settlement	-	B2	II-11a p. 292
Bontoemassala	-	plaats/settlement	-	B2	II-11a p. 292
Bontoe-o-tonge	-	plaats/settlement	-	B2	II-11a p. 292
Bontoepadja	-	plaats/settlement	-	B3	II-11a p. 292
Bontoepanna	-	plaats/settlement	-	B2	II-11a p. 292
Bontoepanno	-	plaats/settlement	-	B3	II-11a p. 292
Bontoepano	-	plaats/settlement	-	B2	II-11a p. 292
Bontoeso	-	plaats/settlement	-	B2	II-11a p. 292
Bontoetang	-	plaats/settlement	-	B3	II-11a p. 292
Bontoetange	-	plaats/settlement	-	B2/3	II-11a p. 292
Bontoetange	-	plaats/settlement	-	B3	II-11a p. 292
Bontoetemo	-	plaats/settlement	-	B3	II-11a p. 292
Bontoetenge	-	plaats/settlement	-	A3	II-11a p. 292
Bontoewateere	-	plaats/settlement	-	B2	II-11a p. 292
Bontoja	-	plaats/settlement	-	B3	II-11a p. 292
Bontomanapa	-	plaats/settlement	-	B3	II-11a p. 292
Boo, Eyl. van	Boö-eilanden/Kepulauan Boo	eilanden/islands	01-09S/129-22E	A2	II-1a p. 234
Boobe	Boekoe/Buku	plaats/settlement	03-28S/119-11E	A2	II-10 p. 290
Boom Riv., De	-	rivier/river	-	A2	I-26b p. 200
Boompies H.	-	kaap/cape	-	B2	II-40a p. 368
Boompies Rif	-	rif/reef	-	B2R	II-17c p. 308
Boompjens Eylt.	Koswari	eiland/island	08-52N/78-14E	B2	I-23c p. 142
Boompjens Eylt.	Koswari	eiland/island	08-52N/78-14E	A1L	I-23u p. 176
Boompjes Eylanden	Banjak-eilanden/Kepulauan Banyak	eilanden/islands	01-32S/122-47E	A2	II-17b p. 306
Boompjes Eyln.	Maratoea/Maratua	eiland/island	02-15N/118-35E	B2	II-1b p. 236
Boompjes Eylt	Boompjes-eiland/Menjawak	eiland/island	05-48S/108-27E	A2	II-2b p. 240
Boompjes Eylt.	Mangalum	eiland/island	06-14N/115-36E	B1	II-1b p. 236
Boompjes Eylt.	Boompjes-eiland/Menjawak	eiland/island	05-48S/108-27E	A1	II-1a p. 234
Boompjes Eylt., t Oostelijk	Rorebo	eiland/island	02-23S/134-58E	A3	II-46c p. 392
Boompjes Hoek	Kaap Jori/Yori	kaap/cape	01-33S/134-12E	A3	II-46a p. 388
Boompjes Hoek	Tg. Jori/Yori	kaap/cape	01-33S/134-12E	A2	II-46c p. 392
Boompjies Eyl.	-	eiland/island	05-56N/80-22E	A1	I-23b p. 140
Boomties Riff	Karang Tjilik/Karang Cilik	rif/reef	06-40S/111-18E	B3	II-2i p. 248
Booroe of H. Boedie	Tg. Baroe/Baru/Beru	kaap/cape	08-21S/11820E	A3	II-18 p. 312
Boos Bybo	-	plaats/settlement	-	A2	II-10 p. 290
Booy	Bodjo/Bojo	plaats/settlement	04-05S/119-35-30E	A2	II-10 p. 290
Bopotla	Bapatla	plaats/settlement	15-54N/80-27E	A1L	I-25a p. 180
Boppose	al-Karshah?	plaats/settlement	25-39N/56-16E	B2RO	I-13c p. 106
Boqueiras, I.	Saluag	eiland/island	04-35N/119-28E	B2	II-1b p. 236
Borana	-	plaats/settlement	-	B3	II-11a p. 292
Borangas	Boeranga/Buranga	plaats/settlement	00-20S/119-59E	A1	II-17d p. 310
Borbalis	Spence Sand	ondiepte/shoals	21-40N/87-49E	B2	I-28 p. 204
Borbalis Riff	Spence Sand	ondiepte/shoals	21-40N/87-49E	B1	I-26b p. 200
Borbaly	-	-	-	B2	I-28 p. 204
Borca	Barka	plaats/settlement	23-42N/57-53E	B2L	I-13c p. 106
Borca, Ia.	Juzor ad Daymaniyat/Jaza'ir Daymaniyat	eiland/island	23-51-30N/58-05E	B2L	I-13c p. 106
Borculo, Rede	Sebuyau	rede en plaats/roadstead and settlement	01-31N/110-56E	B1	II-1b p. 236
Bordelon	<Phattalung>	plaats/settlement	07-37N/100-04E	B1	II-8 p. 288
Boriao	Suban/Burias	eiland/island	13N/123-10E	B2	II-1b p. 236
Borka	Barka	plaats/settlement	23-42N/57-53E	A1	I-13a p. 102
Borka	Barka	plaats/settlement	23-42N/57-53E	B3	I-13b p. 104
Borne	<W.Broenai/Brunai>	plaats/settlement	05-32S/104-31E	A1L	I-38 p. 224
Borneo	Borneo	eiland/island	00N/114E	B1-B2	II-1b p. 236
Borneo	Broenei/Brunei	plaats/settlement	04-50N/115-00E	B1	II-1b p. 236
Borneo	Broenei/Brunei	plaats/settlement	04-50N/115-00E	A3	I-1 p. 40
Borneo	Borneo	eiland/island	00N/114E	A3	I-1 p. 40
Borneo	Borneo	eiland/island	00N/114E	A1/2	II-1a p. 234
Borneo, Bay van	Brunei Bay	baai/bay	05-10N/115-15E	B1	II-1b p. 236
Bornholm	Jawja/Yawya	eiland/island	01-01S/131-13E	A2	II-46a p. 388
Bornholm	Jawja/Yawya	eiland/island	01-01S/131-13E	A3	II-46b p. 390
Borobo	Barebok/Borobbo	plaats/settlement	04-36S/120-21E	A1	II-11a p. 292
Borraas, R.	Beruas	rivier/river	04-26N/100-37E	B1	II-1b p. 236
Borro, Riv.	Mborong	plaats/settlement	08-49S/120-36E	A1	II-14 p. 300
Borroas, R.	Beruas	rivier/river	04-26N/100-37E	B3	I-2b p. 44
Borroertilla	-	-	-	A2	I-27 p. 202
Bortshaven	-	baai/bay	25-35N/119-41E	A3RB	II-39 p. 366
Bos Sina, R. do	Rio dos Bons Sinais/Rio Cuacua	rivier/river	18-01S/36-58E	A1/2	I-2a p. 42
Bosaary	-	plaats/settlement	-	02-A2	I-22a p. 126-128
Bosho	Boso Hanto	schiereiland/peninsula	35N/139-55E	B2	II-40a p. 368
Bosnam, R.	Botoman	rivier/river	00-08S/127-56E	A1	II-46b p. 390
Bosoe, R.	-	rivier/river	-	A1	II-46a p. 388
Bossandege	-	-	-	A2	I-28 p. 204
Bosset	<Kuala Besut>	plaats/settlement	05-49N/102-33E	B1	II-1b p. 236
Bossima, Rio	Rio dos Bons Singnães/Rio Quelimane	rivier/river	18-01S/36-58E	B1	I-8c p. 68
Bosusara	-	-	-	A2	I-30 p. 210
Botange	Betoeng/Betung	plaats/settlement	05-34S/104-33E	A1	I-37 p. 222
Bothismenes, Gebergte van	-	berg/mountain	-	A2	I-9 p. 78
Bothismenes, Hooge Bergen van	-	berg/mountain	-	A2	I-9 p. 78
Botonam, R.	Botoman	rivier/river	00-10S/127-58E	A1	II-46a p. 388
Bottel	Lan Hsü/Lan Yü	eiland/island	22-04N/121-30E	A2	II-1b p. 236
Botter Rivier	Botrivier	plaats/settlement	34-14S/19-12E	B3	I-3b p. 48
Botterblom	Takaboelango/Takabulango	eilanden/islands	04-21S/119-12E	A2	II-10 p. 290
Botto	-	plaats/settlement	-	B1	II-11a p. 292
Bottol	Lan Hsü/Lan Yü	eiland/island	22-04N/121-30E	B3	II-34a p. 352
Bottol	Lan Hsü/Lan Yü	eiland/island	22-04N/121-30E	B1	II-40a p. 368
Botylo, P.	Bitila	eiland/island	00-24N/122-7E	A2	II-17d p. 310
Bouda Bodon	Boedoengboedoeng/Budungbudung	rivier/river	02-04S/119-12E	A2	II-10 p. 290
Bough, Dorp	-	plaats/settlement	-	B1	II-33b p. 350
Bougie, Tello	Talao Boengoe/Talau Bunggu	lagune/lagoon	00-46S/100-15E	B3	I-34 p. 214
Boukolla	Bangkaloa-hilir	plaats/settlement	06-29S/108-18E	A3	II-4a p. 264
Boulagam	Velanganni	plaats/settlement	10-41N/79-51E	A2	I-23a p. 138
Boulombt, Dian	-	plaats/settlement	-	B3	I-9 p. 78
Bouloolindugh	Boeleleng/Buleleng	plaats/settlement	08-06S/115-06E	B1	II-10 p. 290
Boulou, Tg.	Tg. Bulus	kaap/cape	01-16N/103-31E	B3	I-2b p. 44
Bourana	-	plaats/settlement	-	B3	I-9 p. 78
Bouraon, Tanj.	Tg. Baram	kaap/cape	04-35N/114E	B1	II-1b p. 236
Bourbon, t Eyland	Réunion	eiland/island	21S/55-30E	A3	I-9 p. 78
Bourbon, t Eyland	Réunion	eiland/island	21S/55-30E	A3 Inzet	I-9 p. 78
Bouro	Boeroe/Buru	eiland/island	03-25S/126-40E	A1	II-19 p. 314
Bouro	Boeroe/Buru	eiland/island	03-25S/126-40E	B1	II-20 p. 316
Bouro	Boeroe/Buru	eiland/island	03-25S/126-40E	B3	I-1 p. 40
Bouro	Boeroe/Buru	eiland/island	03-25S/126-40E	A2	II-1a p. 234
Bouro, B.	Boeroeng/Burung	plaats, eiland/settlement, island	00-26N/103-33E	B3	I-2b p. 44
Bouro, H.	Boeroeng/Burung	plaats, eiland/settlement, island	00-26N/103-33E	A1	II-1a p. 234
Bouro, t West-eynde van	Boeroe/Buru	eiland/island	03-25N/126-40E	A2LB	II-22 p. 320
Bouro, De Pagger	Redoute Oostburgh <Kajeli/Kayeli>	fort/fortress	03-23N/127-07E	B1LO	II-22 p. 320
Bouso, R.	-	rivier/river	-	A3	II-4a p. 264
Boutoa	-	plaats/settlement	-	B1/2	II-11a p. 292
Bouton	Boeton/Boetoeng/Butung/Buton	eiland/island	05S/122-50E	B2	II-17b p. 306
Bouton	Boeton/Boetoeng/Baoebaoe/Baubau	plaats/settlement	05-28S/122-36E	B2	II-17a p. 304
Bouton	Boeton/Boetoeng/Baoebaoe/Baubau	plaats/settlement	05-28S/122-36E	B1LO	II-17c p. 308
Bouton	Boeton/Boetoeng/Butung/Buton	eiland/island	05S/122-50E	B1LO	II-17c p. 308
Bouton	Roetoeng/Rutung	plaats/settlement	03-42S/128-16E	A2	II-20 p. 316
Bouton	Boeton/Boetoeng/Butung/Buton	eiland/island	05S/122-50E	B3	I-1 p. 40
Bouton	Butang/Bouton	eiland/island	06-33N/99-15E	B3	I-2b p. 44
Bouton	Boeton/Boetoeng/Baoebaoe/Baubau	plaats/settlement	05-28S/122-36E	A2	II-1a p. 234
Bouton, O. H. van	Tg. Boeton/Boetoeng/Butung/Buton	kaap/cape	04-21S/123-04E	B2	II-17a p. 304
Bouton, O. H. van	Tg. Boeton/Boetoeng/Butung/Buton	kaap/cape	04-21S/123-04E	A2	II-1a p. 234
Bouton, t Eylt.	Boeton/Boetoeng/Butung/Buton	eiland/island	05S/122-50E	A2	II-1a p. 234
Bouwielle	-	plaats/settlement	-	B1	I-23b p. 140
Bouwielle, Gravet van	-	fort/fortress	-	B1	I-23b p. 140
Bouwilepatte	-	plaats/settlement	-	B1	I-23b p. 140
Bowanapoeram	-	plaats/settlement	-	A2L	I-25a p. 180
Boway	-	-	-	A1	II-46b p. 390
Bowilepattie	-	plaats/settlement	-	B3	I-23a p. 138
Boy	Baam/Baän/Baan	eiland/island	04-36S/131-42E	A2	II-19 p. 314
Boy	Tg. Booi/Boi	kaap/cape	03-38S/128-39E	A1	II-19 p. 314
Braase Spruyt	-	rivier/river	-	B2	I-28 p. 204
Brabants Hoetie	-	klip/cliff	-	B3R	II-17c p. 308
Brabants Hoetie	Brabantshoedje/Oeler/Ular	eiland/island	06-00-30S/105-56E	A3	I-37 p. 222
Brabants Hoetie, t	Salo	eiland/island	01-05N/127-23-30E	A2	II-28 p. 338
Brabants Hoetje	Brabantshoedje/Oeler/Ular	eiland/island	06-00-30S/105-56E	02-A3	II-2f p. 242
Brabbo	-	plaats/settlement	-	A3	II-11a p. 292
Brage Laaghlandt	Pyinzalu Kyun	landstreek/region	15-51N/94-48E	B2-B3	I-26a p. 198
Brage, Riv. de	Irrawaddy?	rivier/river	15-50N/95-05E	B2	I-26a p. 198
Brahan, R.	-	rivier/river	-	B2	II-2i p. 248
Bramboa	-	-	-	A2	I-2a p. 42
Branco, I.	Hailing Dao/Hailingshan Dao	eiland/island	21-37N/111-50E	A2	II-33a p. 348
Branco, I.	Hailing Dao/Hailingshan Dao	eiland/island	21-32N/111-50E	A1	II-1b p. 236
Brandaris	Beiguan Dao	eiland/island	27-10N/120-31E	B1	II-36 p. 360
Brandaris	Beiguan Dao	eiland/island	27-10N/120-31E	B2	II-37 p. 362
Brandenburghs Wijnberg	-	berg/mountain	-	A1	I-5b p. 54
Brandend Eyl.	-	-	-	B2	II-40a p. 368
Brandent Eyland	Goenoengapi/Gunungapi	eiland/island	06-38S/126-39E	B1	II-19 p. 314
Brandent Eylt	Goenoengapi/Gunungapi	eiland/island	06-38S/126-39E	A2	II-1a p. 234
Branders Bay of Kampotsen	-	baai/bay	22-35N/114-34E	B1	II-34a p. 352
Branders H.	Tg. Boleo	kaap/cape	01-09N/127-54E	A2	II-28 p. 338
Branders Hoek	Tg. Loet/Lut	kaap/cape	00-25N/128-41E	B2	II-28 p. 338
Brandhoek	Pointe Masulipatan?	kaap/cape	20-21S/57-44-30E	A1	I-11 p. 96
Brava	Brawa/Baraawe/Brava	plaats/settlement	01-06N/44-01E	A3	I-8f p. 74
Brava	-	plaats/settlement	01-06N/44-01E	B1L	I-8g p. 76
Brava	Brawa/Baraawe/Brava	plaats/settlement	01-06N/44-01E	B2	I-2a p. 42
Brebes, Hoek	-	kaap/cape	00-34S/132E	A3	II-46b p. 390
Brebos, H. en R.	Oedjoeng/Ujung Brebes	kaap en rivier/cape and river	06-47S/109E	B2	II-2i p. 248
Brebos, Hoek	-	kaap/cape	00-34S/132E	A2	II-46a p. 388
Brebos, Hoek	Oedjoeng/Ujung Brebes	kaap/cape	06-47S/109E	A3	II-4b p. 266
Brebos, R.	Pemali	rivier/river	06-47S/109-00E	A3	II-4b p. 266
Bredams Eil.	Wei-Chou Tao	eiland/island	21-02N/109-06E	A2	II-33a p. 348
Bredams.Eylt.	Wei-chou Tao	eiland/island	21-02N/109-06E	A1	II-1b p. 236
Breedaas Droogte	Banc de Breda	ondiepte/shoals	11-17N/108-52E	A3	II-8 p. 288
Breede Banck	Western Brace	ondiepte/shoals	21-25N/87-35E	B1	I-26b p. 200
Breede Banck	Western Brace	ondiepte/shoals	21-25N/87-35E	B2	I-28 p. 204
Bremmy, R.	Bermi	rivier/river	06-51S/109-40E	B2	II-2i p. 248
Brendan	Brondong	plaats/settlement	06-52S/112-18E	B3	II-2i p. 248
Briel	Kokare Besar	eiland/island	01-45N/128-03E	A2	II-28 p. 338
Brigandsijn	-	plaats/settlement	-	A1/2	II-5a p. 272
Brincorno, Pt.	Shuangyu Zui	kaap/cape	21-31N/111-38E	A1	II-1b p. 236
Brindada	-	-	-	A2	I-27 p. 202
Bringin, R.	Bringin/Beringin	rivier/river	06-25S/110-49E	B2	II-2i p. 248
Bringin, Oedjong	Oedjoeng Bringin/Ujung Beringin	kaap/cape	06-25S/110-49E	B2	II-2i p. 248
Brokeroe	-	plaats/settlement	-	B2	II-11a p. 292
Brombang	-	plaats/settlement	-	B2/3	II-5a p. 272
Bronhorsten Eylanden	Agenieten-eilanden/Kepulauan Kongsi/Tidung	islands	05-51S/106-36E	A2	II-2g p. 244
Bronkhorst Droogte	Agenieten-eilanden/Kepulauan Kongsi/Tidung	islands	05-51S/106-36E	02-B1	II-2f p. 242
Broom Masary	Tg. Masaran	kaap/cape	00-37S/127-24-30E	B1	II-28 p. 338
Brouwers Zandt	Brouwers Zand	zandbank/sandbar	05-58S/105-58E	02-B3	II-2f p. 242
Brouwershave	Zuoying Gang	baai/bay	22-41N/120-15E	B3	II-34a p. 352
Brugman	Rocky Point	kaap/cape	08-33N/81-14E	A1LB	I-23l p. 158
Brugman	Rocky Point	kaap/cape	08-33N/81-14E	A1L	I-23d p. 144
Brunepen	Paa	eiland/island	01-41N/128-02E	A2	II-28 p. 338
Bruool, Bocht van	Bilangbaai/Teluk Bilang	baai/bay	01-10N/121-35E	B1	II-30 p. 342
Bruyn Eylt., t	-	eiland/island	-	B2RO	II-39 p. 366
Bucheo	-	plaats/settlement	-	B1	II-40a p. 368
Buffel, Klip	Buffel	klip/cliff	07-11S/112-41-30E	A1	II-6 p. 284
Buffels Baij	-	-	-	A3	II-8 p. 288
Buffels H.	Boeroean/Buruan	berg/mountain	06-53S/113-56E	A3	II-6 p. 284
Buffels Hoek	-	kaap/cape	-	01-A2	I-22a p. 126-128
Buffels R.	-	rivier/river	06-52S/113-50E	A2	II-6 p. 284
Buffels R.	-	rivier/river	06-52S/113-50E	A3	II-2a p. 238
Buffels Valey	-	dal/valley	-	B2	I-5b p. 54
Buffels Veld, t	-	landstreek/region	06-57N/79-50E	B1/2	I-23f p. 148
Buffels, d'	Buffelspunt/Tg. Tandjoengan/Tanjungan	kaap/cape	07-09-30S/112-41-30E	B3	II-2i p. 248
Buffelsbay	Mui Com Thieu	baai/bay	10-23N/107-15E	B1	II-1b p. 236
Bugi, t Eilt.	-	eiland/island	-	A1	I-9 p. 78
Buho, Riv.	Feiyun Jiang?	rivier/river	27-42N/120-40E	A1	II-36 p. 360
Buijksloot	Toepoetoepoe/Tupu Tupu	eiland/island	01-45N/128-03E	A2	II-28 p. 338
Buijksloot	<Dorehoembaai/Teluk Dorehum>	baai/bay	00-45S/131-33E	A2	II-46a p. 388
Bultbay	Grand River Bay/Baie de la Grande Rivière	baai/bay	20-09S/57-28E	A2	I-11 p. 96
Bultbays Rivier	Grand River North West/Grande Rivière Nord-Ouest	rivier/river	20-10S/57-28E	A2	I-11 p. 96
Buqui, I.	-	eiland/island	-	B1	I-2a p. 42
Buyksloot, t Eylt.	Dorehoembaai/Teluk Dorehum	baai/bay	00-45S/131-33E	A3	II-46b p. 390
Buyten Wacht	Dongfushan	eiland/island	30-07N/122-45E	A2L	II-39 p. 366
Byaey, Negery	Endeh/Ende	plaats/settlement	08-51S/121-38E	A2	II-14 p. 300
Bydangh, Q.	-	-	-	B1	II-8 p. 288
Byleggers grond	Punnaikkula Point	kaap/cape	07-50N/81-37E	B3	I-23a p. 138
Bylen	Kalubhar Reef	rif/reef	22-28N/69-36E	A2L	I-15 p. 112
Bymee	Bima	plaats/settlement	08-28S/118-42E	B2	II-10 p. 290
Bynanekel	-	plaats/settlement	-	A1	II-17d p. 310
Bynewangh	Binoeang/Binuang	plaats/settlement	03-27S/119-22E	A2	II-10 p. 290

C

Oorspr. naam op de kaart/ Original name on the map	Tegenwoordige naam/ Present name	Soortnaam/ Category	Coördinaten/ Co-ordinates	Kaartvak/ Map grid square	Kaart, pagina/ Map, page
Caaij, Tanjong	Tg. Kait	kaap/cape	06-00-30S/106-32E	02-A1	II-2f p. 242
Caap Hatualut	Tg. Hatoealoeta/Hatualuta	kaap/cape	03-29S/127-53E	B2RO	II-22 p. 320
Caatzie	-	plaats/settlement	-	A1	II-5b p. 274
Cabaloese	Kawaloesoe/Kawalusu	eiland/island	04-14N/125-20E	B2	II-30 p. 342
Cabau	Kabaoe/Kabau	plaats/settlement	03-33S/128-25E	A2	II-20 p. 316
Cabbeljaauwse Hoec	Shirito Sho	kaap/cape	42-57N/144-22E	A2	II-40a p. 368
Cabben, Songi	-	plaats/settlement	-	A1	II-2i p. 248
Cabel	Qabal	plaats/settlement	26-00-47N/56-23-33E	A1	I-13a p. 102
Cabel	Qabal	plaats/settlement	26-00-47N/56-23-33E	B3	I-13b p. 104
Cabel	Qabal	plaats/settlement	26-00-47N/56-23-33E	A1L	I-13c p. 106
Cabelaaus Droogte	-	ondiepte/shoals	-	A/B2	II-6 p. 284
Cabera de Massamede	Ra's Umm Sid?	kaap/cape	27-51N/34-19E	A3	I-2a p. 42
Cabijou	Kawio	eiland/island	04-40N/125-25E	A2	II-30 p. 342
Cabito	Cavite	plaats/settlement	14-27N/120-55E	B2	II-1b p. 236
Cablan, R.	-	rivier/river	-	A3	II-4a p. 264
Cabloetan	-	plaats/settlement	-	B3	II-2i p. 248
Caboenan	Kabongan	plaats/settlement	06-42S/111-21E	B3	II-2i p. 248
Caboepadi	-	plaats/settlement	-	B2	II-11a p. 292
Caboina	Kabaena	eiland/island	05-15S/121-55E	B1LO	II-17c p. 308
Cabomagong	-	plaats/settlement	-	A2	II-2b p. 240
Cabou	Kabaoe/Kabau	plaats/settlement	03-33S/128-25E	A1	II-19 p. 314
Cabros, B. dos	-	baai/bay	-	A3	I-2a p. 42
Cabul, t Fort	-	fort/fortress	-	A2	I-27 p. 202
Cabus, I.	Kabosa/Cabusa	eiland/island	12-48N/97-50E	A3	I-2b p. 44
Cacali, Po.	Mare	eiland/island	00-35N/127-24E	B2	II-31 p. 344
Cacap, R.	Kakap	rivier/river	02-23S/104-53E	A1L	I-39a p. 226
Cadana, Cap	Tg. Sedano	kaap/cape	07-50S/114-28E	B1	II-10 p. 290
Cadang Awer	Kandanghaoer/Kandanghaur	plaats/settlement	06-22S/108-6E	A1	II-2i p. 248
Cadangkoedij	Kadamakudy	eiland/island	10-03N/76-14E	01-B3	I-22a p. 126-128
Cadawa	Kadaha	rivier/river	09-23S/120-01E	A1	II-14 p. 300
Caddamian	Kudamian	plaats/settlement	09-41N/80-12E	A2	I-23r p. 170
Caddatany	Kudattanai	plaats/settlement	09-44N/80-15E	A2	I-23r p. 170
Cadderipaij	Katirippai	plaats/settlement	09-47N/80-07E	A2	I-23r p. 170
Caddewette Modliaar, t Landschap van	-	rivier/river	-	B1L	I-23d p. 144
Cadduatta corla	-	landstreek/region	-	B2	I-23a p. 138
Cadefier	-	plaats/settlement	-	01-B2	I-22a p. 126-128
Cadellengoedy	-	plaats/settlement	-	A3R	I-25a p. 180
Cadidmatute, R.	Kala Oya	rivier/river	08-17N/79-50E	A2	I-23a p. 138
Cadoewang	<Kedoewan/Keduwan>	rivier/river	07-52S/111-13E	B2	II-5a p. 272
Cadoewang, t District	<Duizendgebergte/Goenoeng Sewoe/ Gunung Sewu>	landstreek/region	08-05S/110-45E	B2	II-2b p. 240
Caduwellij	-	plaats/settlement	-	B2	I-23b p. 140
Cagade	Tamihle Kyun	eiland/island	15-52N/94-16E	A2/3	I-2b p. 44
Caijemelle	-	plaats/settlement	-	01-A2	I-22a p. 126-128
Caijserij	-	-	-	A1	I-26b p. 200
Cailolo	Kailolo	plaats/settlement	03-32S/128-24E	A2	II-20 p. 316
Cailpatnam	Kayalpattinam	plaats/settlement	08-34N/78-07E	B2	I-21 p. 124
Cailpatnam	Kayalpattinam	plaats/settlement	08-34N/78-07E	B1L	I-23u p. 176
Caindu	Fua Mulaku/Foammulah?	eiland/island	00-18S/73-25E	B1	I-2b p. 44
Caitapan	Vaghotan	rivier/river	16-33N/73-20E	A3R	I-15 p. 112
Caitapan	Vaghotan	rivier/river	16-33N/73-20E	A1	I-2b p. 44
Cajan, Riv.	Lolisang	rivier/river	05-17S/120-19E	A3	II-11a p. 292
Cajan, Rivier	Pappak/Papak	rivier/river	05-28S/119-24E	B3	II-11a p. 292
Cajang Sandalang	Sedoelang-riffen/Karang Sedulang	reefs	06-08S/107-35E	A1	II-2a p. 238
Cajbobo	Kaibobo	plaats/settlement	03-12S/128-10E	A2	II-20 p. 316
Cajele	-	plaats/settlement	-	A2	II-10 p. 290
Cajele	Kajeli/Kayeli	plaats/settlement	03-23S/127-07E	A1	II-20 p. 316
Cajele	Kajeli/Kayeli	plaats/settlement	03-23S/127-07E	B3RO	II-25 p. 326
Cajele, Bocht van	Baai van Kajeli/Teluk Kayeli	baai/bay	03-20S/127-07E	A1	II-20 p. 316
Cajele, De Bocht van	Baai van Kajeli/Teluk Kayeli	baai/bay	03-20S/127-07E	B2RO	II-25 p. 326
Cajoearang	-	plaats/settlement	-	B2	II-11a p. 292
Cajoelang	-	plaats/settlement	-	A2	II-17b p. 306
Cajoelang, De Riever	-	rivier/river	01-07S/122-42E	B3	II-17d p. 310
Cajoelangh	-	plaats/settlement	-	A1LB	II-17c p. 308
Cajojoo, P.	-	eiland/island	-	A1	II-17d p. 310
Cajotana	<Ardjoenobaai/Teluk Arjuno>	inham/inlet	00-53S/123-01E	A1LB	II-17c p. 308
Calakonkon, Riv.	Teko	rivier/river	05-33S/120-11E	A3	II-11a p. 292
Calane	Kelaniya	plaats/settlement	06-57N/79-53E	B2	I-23a p. 138
Calangh	Kalangbantjar/Kalangbancar	plaats/settlement	07-14S/110-51E	B1	II-5a p. 272
Calapan	Kalipang	plaats/settlement	06-43S/111-37E	B3	II-2i p. 248
Calatavile	-	plaats/settlement	-	B2	I-23a p. 138
Calavan	-	plaats/settlement	-	A2	I-23r p. 170
Calavio	Tambolongang?	eiland/island	06-37S/120-27E	A2	II-1a p. 234
Calba	Kalba	rivier/river	25-02N/56-22E	B1L	I-13c p. 106
Calbare	Kappil	plaats/settlement	12-25N/75-01E	B3R	I-15 p. 112
Calbare	Kappil	plaats/settlement	12-25N/75-01E	A1	I-2b p. 44
Calca, R.	Kayan	rivier/river	01-41N/109-55E	B1	II-1b p. 236
Calcoulan	-	plaats/settlement	-	A2	I-23a p. 138
Calcuta	Calcutta/Kolkata	plaats/settlement	22-32N/88-21E	A2	I-28 p. 204
Calemassang, De Riv.	Kalamassang/Kalamasang	rivier/river	05-34S/120-05E	A3	II-11a p. 292
Caleyer	Klajar/Kelayar	plaats/settlement	06-52S/112-26E	B3	II-2i p. 248
Caliadiar	-	plaats/settlement	-	A1	II-5c p. 276
Calialoo	Alo	rivier/river	07-30S/112-45E	B3	II-2i p. 248
Caliampatte	-	-	-	B2L	I-23d p. 144
Calianak, R.	Anak	rivier/river	07-13S/112-42-30E	B1	II-7 p. 286
Calianak, R. van	Anak	rivier/river	07-13S/112-42-30E	A1	II-7 p. 286
Caliange	Kalianjar/Kalianyar	plaats/settlement	07-35S/112-48E	B3	II-2i p. 248
Calicoijlangh, Het Land van	-	landstreek/region	-	03-A2/3	I-22a p. 126-128
Calicoilan, Logie	<Kayankulam>	plaats/settlement	09-10N/76-29E	B2/3RO	I-22f p. 136
Calicoilang	Kayankulam	plaats/settlement	09-10N/76-29E	A2	I-1 p. 40
Calicoilang	Kayankulam	plaats/settlement	09-10N/76-29E	A1/2	I-2b p. 44
Calicoilang, De Revier van	Kayankulam Lagoon	lagune/lagoon	09-08N/76-27E	03-B3	I-22a p. 126-128
Calicoilangh, De Bazaar van	Kayankulam	plaats/settlement	09-10N/76-29E	03-A3	I-22a p. 126-128
Calicoulang	Kayankulam	plaats/settlement	09-10N/76-29E	B2	I-21 p. 124
Calicout	Calicut/Kozhikode	plaats/settlement	11-15N/75-46E	A1	I-2b p. 44
Calidadap	-	plaats/settlement	-	B1	II-5a p. 272
Calie Alo	Alo	rivier/river	07-30S/112-45E	B1	II-6 p. 284
Calie Amoae	-	rivier/river	-	B1	II-6 p. 284
Caliery	Kediri	plaats/settlement	07-48S/112E	B3	II-2a p. 238
Caliery	Kediri	plaats/settlement	07-48S/112E	B3	II-5a p. 272
Caligarou	-	plaats/settlement	-	B2	II-2i p. 248
Caligawee	Gawe/Gempol	rivier/river	06-58S/110-29E	A1	II-5a p. 272
Calij	-	plaats/settlement	-	03-B1	I-22a p. 126-128
Calijeroe	-	plaats/settlement	-	B2	II-2i p. 248
Calike alias Warmoela	Hoamoal/Hoalmoal	schiereiland/peninsula	03-15S/128E	A2	II-20 p. 316
Caliko, Spruyt	-	rivier/river	-	B2	II-3b p. 252
Calimade	-	plaats/settlement	-	A2	II-5b p. 274
Calimeere, Pagode	Calimere Point	kaap/cape	10-18N/79-52E	A1/2L	I-23u p. 176
Calimentingh	-	rivier/river	-	B2	II-3b p. 252
Calimere	Kalmunai	plaats/settlement	09-35N/80-03E	A1	I-23r p. 170
Calimere	Calimere Point	kaap/cape	10-18N/79-52E	A2	I-2b p. 44
Calimere Pagood	Calimere Point	kaap/cape	10-18N/79-52E	B2	I-21 p. 124
Calioerang, R.	Oerang/Urang	rivier/river	06-56S/109-52E	B2	II-2i p. 248
Calipa, Songi	Pa	rivier/river	06-51S/109-10E	B2	II-2i p. 248
Caliparemaan	-	plaats/settlement	-	B2	I-23b p. 140
Caliporoe, Songi	-	plaats/settlement	-	B2	II-2i p. 248
Calique	Hoamoal/Hoalmoal	schiereiland/peninsula	03-15S/128E	A1	II-19 p. 314
Calis	-	rivier/river	-	B1	II-6 p. 284
Calite	Qalhat/Kalhat	plaats/settlement	22-41N/59-21E	B2	I-13a p. 102
Calitura	Kalutara	plaats/settlement	06-35N/79-58E	B2	I-23a p. 138
Caliture	Kalutara	plaats/settlement	06-35N/79-58E	A1	I-23b p. 140
Caliture	Kalutara	plaats/settlement	06-35N/79-58E	B2	I-2b p. 44
Caliwato, R. van	-	rivier/river	-	A1	II-7 p. 286
Caliwongo	Kaliwoengoe/Kaliwungu	plaats/settlement	06-56S/110-13E	B2	II-2i p. 248
Caliwongo	Kaliwoengoe/Kaliwungu	plaats/settlement	06-56S/110-13E	A1	II-5a p. 272
Caliwontoe	Kalioentoe/Kaliuntu	plaats/settlement	06-42S/111-23E	B3	II-2i p. 248
Caljeriauw	Kallarawa	plaats/settlement	08-54N/81-00E	B3	I-23b p. 140
Calkata	Calcutta/Kolkata	plaats/settlement	22-32N/88-21E	A1/2	I-26b p. 200
Calkbay/Kalkbay	<Kalkbaai>	plaats/settlement	34-06S/18-27E	B1	I-5a p. 52
Callapoemij	Kalapoomy	plaats/settlement	09-42N/79-52E	A1	I-23r p. 170
Calledewelle	Kalutavalai	plaats/settlement	07-31N/81-46E	B3	I-23a p. 138
Callengepatna	Kalingapatnam	plaats/settlement	18-20N/84-07E	A2	I-2b p. 44
Callengepatnam	Kalingapatnam	plaats/settlement	18-20N/84-07E	B2	I-24 p. 178
Calletiddel	-	plaats/settlement	-	B3	I-23c p. 142
Calletoere	Tammenapatnam	plaats/settlement	14-13N/80-06E	A1L	I-24 p. 178
Calletoere	Tammenapatnam	plaats/settlement	14-13N/80-06E	A2	I-2b p. 44
Callitanjong	<Kalitandjoeng/Kalitanjung>	plaats/settlement	06-43S/108-32E	A2	II-4b p. 266
Calloewanje Koedi Eripo	Kalmunaikudiyiruppu	plaats/settlement	07-23N/81-49E	B2	I-23b p. 140
Callonankoederipe	Kalmunaikudiyiruppu	plaats/settlement	07-23N/81-49E	B3	I-23a p. 138
Callotoro, Oedjong	-	kaap/cape	-	A3	II-11a p. 292
Calloway, Tanjong	Toro Pemali/Tg. Laonti	kaap/cape	04-04S/122-50E	B2	II-17b p. 306
Callufate	Khalfut	plaats/settlement	15-52N/52-09E	B3	I-2a p. 42
Calmete, Riv. de	Khor Kalmat	rivier/river	25-19N/64-05E	A3	I-13a p. 102
Calmete, Riv. do	Khor Kalmat	rivier/river	25-19N/64-05E	B3	I-2a p. 42
Calmoene	Kalmunai	plaats/settlement	07-25N/81-49E	B2L	I-23d p. 144
Calmoerie, Hoek van	<Peacock Island>	eiland/island	11-01-30S/132-27-30E	A3	II-43 p. 382
Calmone	Kalmunai	plaats/settlement	07-25N/81-49E	B2	I-23b p. 140
Calmulo, Bay do	Baai van Manganitoe/Teluk Manganitu	baai/bay	03-34N/125-29E	B2	II-1b p. 236
Calnioni	Kalmunai Point	kaap/cape	09-36N/80-03E	A2	I-23a p. 138
Calong Leyer	-	rif/reef	-	A1	II-6 p. 284
Calong, Tanjongh	-	kaap/cape	-	B2	II-18 p. 312
Calooko, R.	Kaloekoe/Kaluku	rivier/river	02-35S/119E	A2	II-10 p. 290
Calpene	-	plaats/settlement	-	B2	I-23a p. 138
Calpentijn	Kalpitiya	plaats/settlement	08-14N/79-46E	A2	I-23a p. 138
Calpentijn	Kalpitiya	eiland/island	08N/79-43E	B2L	I-23u p. 176
Calpentijn, t Eylt.	Kalpitiya	eiland/island	08N/79-43E	A2	I-23b p. 140
Calpenty	Kalpitiya	plaats/settlement	08-14N/79-46E	A2	I-1 p. 40
Calpentyn	Kalpitiya	eiland/island	08N/79-43E	A/B2	I-23a p. 138
Calpentyn	Kalpitiya	plaats/settlement	08-14N/79-46E	A2	I-23b p. 140
Calpentyn	Kalpitiya	eiland/island	08N/79-43E	B2	I-21 p. 124
Calpentyn	Kalpitiya	plaats/settlement	08-14N/79-46E	B3	I-23c p. 142
Calpentyn	Kalpitiya	plaats/settlement	08-14N/79-46E	B2	I-2b p. 44
Calpentyn	<Kalpitiya>	fort/fortress	08-14N/79-46E	B2/3RO	I-23t p. 174
Calpentyns Noordhoeken	Kalpitiya	eiland/island	08N/79-43E	B3RO	I-23u p. 176
Calture, De Fortresse	<Kalutara>	fort/settlement	06-35N/79-58E	B2/3R	I-23m p. 160
Calungamon:	-	plaats/settlement	-	B2	I-23a p. 138
Calwelle	Calvetti?	plaats/settlement	-	A2	I-22c p. 132
Calyanack	Anak	rivier/river	07-13S/112-42-30E	A1	II-6 p. 284
Calyjaga	Tjidjaga/Cijaga	rivier/river	06-44-30S/108-35-30E	B1/2	II-2i p. 248
Calywaton	-	rivier/river	-	A1	II-6 p. 284
Camaal	Kamal	plaats/settlement	07-10S/112-43E	B3	II-2i p. 248
Camal	Kamal	plaats/settlement	07-10S/112-43E	A1	II-6 p. 284
Camans, C.	Shiono Misaki	kaap/cape	33-25N/135-45E	B2	II-40a p. 368
Camantrin	Kemantren	plaats/settlement	06-52S/112-24E	B3	II-2i p. 248
Camantrin	-	plaats/settlement	-	A3	II-5a p. 272
Camaraon	Kamaran	eiland/island	15-20N/42-35E	A1	I-12a p. 98
Camaraon	Kamaran	eiland/island	15-20N/42-35E	B3	I-2a p. 42
Camarien	Kamerian	plaats/settlement	03-27S/128-26E	A2	II-20 p. 316
Camassien	[Kawasen]	-	-	B3	II-4a p. 264
Cambaja	Cambia/Khambhat	plaats/settlement	22-18N/72-37E	A2	I-1 p. 40
Cambajen, Golf van	Golf van Cambia/Gulf of Cambay	golf/gulf	21-30N/72-30E	A2	I-1 p. 40
Cambamoele	Kamparmalai	plaats/settlement	09-48N/80-10E	A2	I-23r p. 170
Cambang	Kambang	plaats/settlement	01-42S/100-42E	B3	I-34 p. 214
Cambangan, Noussa	Noesa/Nusa Kambangan	schiereiland/peninsula	07-44S/108-55E	A1	II-1a p. 234
Cambare, Plo.	Kembara	eiland/island	02-59S/104-49E	B1L	I-39a p. 226
Cambello	Seri Kambelo	plaats/settlement	03-22S/127-57E	B2RO	II-22 p. 320
Camberre	-	plaats/settlement	-	01-A2	I-22a p. 126-128
Cambir de Mare, Plo.	[bestaat niet/does not exist]	-	-	A3	II-8 p. 288
Cambir de Meer, P.	[bestaat niet/does not exist]	-	-	B1	II-1b p. 236
Cambir de Terra, P.	Gambir/Cu Lao Xanh	eiland/island	13-37N/109-21E	B1	II-1b p. 236
Cambir de Terra, Plo.	Gambir/Cu Lao Xanh	eiland/island	13-37N/109-21E	A3	II-8 p. 288
Cambodia	Cambodja/Cambodia	landstreek/region	12-30N/105E	B1	II-1b p. 236
Cambodia	Cambodja/Cambodia	landstreek/region	12-30N/105E	A2	I-1 p. 40
Cambodia, De Stad	Oudong <Phnom Penh>	plaats/settlement	11-33N/104-55E	A2	II-8 p. 288
Cambodia, Riv. van	Mekong	rivier/river	10N/105-30E	B1	II-1b p. 236
Cambodia, Stad van	Oudong <Phnom Penh>	plaats/settlement	11-33N/104-55E	B1	II-1b p. 236
Cambodja	Cambodja/Cambodia	landstreek/region	12-30N/105E	A2-B2	II-8 p. 288
Cambouk	Kabaena	eiland/island	05-15S/121-55E	A2	II-1a p. 234
Cambur, Baja	Baie de Cu Mong + Baie de Vung Choa	baai/bay	13-30N/109-16E	B1	II-1b p. 236
Camdia	Fua Mulaku/Foammullah?	eiland/island	00-18S/73-25E	B2	I-1 p. 40
Camdidalli	Kuredu/Kur Kanduolhi	eiland/island	05-33N/73-26E	B1	I-2b p. 44
Camelo, Enseada do	Zula Bahir Selat'e	baai/bay	15-15N/39-44E	A3	I-2a p. 42
Camelo, I. do	Howakil?	eiland/island	15-10N/40-15E	A3	I-2a p. 42
Camelo, I: de	Howakil?	eiland/island	15-10N/40-15E	B1	I-12a p. 98
Camelo, Rio de	-	rivier/river	-	A1	I-13a p. 102
Camelo, Riv. De	-	rivier/river	-	B3	I-13b p. 104
Camerien	Kamerian	plaats/settlement	03-27S/128-26E	A1	II-19 p. 314
Cameron	-	plaats/settlement	-	01-B2	I-22a p. 126-128
Camgere	Jabal Kamar?	berg/mountain	16-40N/53E	A2	I-12a p. 98
Cammer	Kamar	plaats/settlement	03-47S/13038E	B3	II-20 p. 316
Camnelledive	Analaitivu	eiland/island	09-39N/79-47E	A2L	I-23u p. 176
Camoeda, Pt.	Hope Point?	kaap/cape	15-21N/97-43E	A3	I-2b p. 44
Camoeda, Punta	Hope Point?	kaap/cape	15-21N/97-43E	A3	I-31 p. 212

Oorspr. naam op de kaart/ Original name on the map	Tegenwoordige naam/ Present name	Soortnaam/ Category	Coördinaten/ Co-ordinates	Kaartvak/ Map grid square	Kaart, pagina/ Map, page
Camoedien	-	plaats/settlement	-	B3	II-5b p. 274
Camoetjong	-	plaats/settlement	-	B2	II-5b p. 274
Campeent	-	plaats/settlement	-	B1L	I-25a p. 180
Campen	Magalihoe/Magalihu	eiland/island	01-34N/128-03E	A2	II-28 p. 338
Campenbaroe, Negerij	Kampoengbaroe/Kampung Baru	plaats/settlement	06-19S/106-50E	B3	II-3b p. 252
Campens, Eyl. Van	-	eiland/island	26-35-30N/120-04E	B1	II-37 p. 362
Campens, H. Van	Shi Jiao	kaap/cape	26-39N/120-07E	A2	II-1b p. 236
Campens, Hoek Van	Shi Jiao	kaap/cape	26-39N/120-07E	A2/3	II-34a p. 352
Campens, Hoek Van	Shi Jiao	kaap/cape	26-39N/120-07E	B1	II-36 p. 360
Camper Hooft	Tg. Wajamli/Tg. Wayamli	kaap/cape	01-04N/128-42E	A2	II-28 p. 338
Camponbero	Beroe/Beru	plaats/settlement	05-08S/119-24E	B2	II-11a p. 292
Camponboegte	-	plaats/settlement	-	B2	II-11a p. 292
Canali	Kenali	rivier/river	01-35S/103-33E	A2R	I-39a p. 226
Canampel	-	plaats/settlement	-	B2	I-23a p. 138
Cananoor	Cannanore/Kannur/Cannanur	plaats/settlement	11-51N/75-21E	A1	I-2b p. 44
Cananor	Cannanore/Kannur/Cannanur	plaats/settlement	11-51N/75-21E	B3R	I-15 p. 112
Cananor	Cannanore/Kannur/Cannanur	plaats/settlement	11-51N/75-21E	A1	I-21 p. 124
Cananor	Cannanore/Kannur/Cannanur	plaats/settlement	11-51N/75-21E	A2	I-1 p. 40
Cananor, t Fort	<Cannanore/Kannur/Cannanur>	fort/fortress	11-51N/75-21E	A1LB	I-22f p. 136
Canara	Kannada	landstreek/region	14N/74E	A3/B3R	I-15 p. 112
Canara	Kannada	landstreek/region	14N/74E	A1/2	I-21 p. 124
Canara	Kannada	landstreek/region	14N/74E	A2	I-1 p. 40
Canara	Kannada	landstreek/region	14N/74E	A1	I-2b p. 44
Canari	-	plaats/settlement	-	A2	II-11a p. 292
Canari	-	plaats/settlement	-	A2	II-11a p. 292
Canarian	-	-	-	B2	II-1b p. 236
Canasima	Kaba Shima	eiland/island	32-33N/129-46E	B1	II-40b p. 370
Canaturee	-	plaats/settlement	-	04-A1	I-22a p. 126-128
Candaal, R.	Kendal	rivier/river	06-55S/110-13E	A2	II-2a p. 238
Candaal, R.	Kendal	rivier/river	06-55S/110-13E	A1	II-5a p. 272
Candael, R.	Kendal	rivier/river	06-55S/110-13E	B2	II-2i p. 248
Candaluz	Karidu/Kaashidhoo?	eiland/island	04-58N/73-26E	B1	I-2b p. 44
Candang	Kandang	plaats/settlement	06-48S/111-48E	B3	II-2i p. 248
Candangar	-	plaats/settlement	-	A2	I-23a p. 138
Candarimoenij	Kavutarimunai	plaats/settlement	09-34N/80-06N	A2	I-23r p. 170
Candasiery	-	plaats/settlement	-	03-B1	I-22a p. 126-128
Candekar, Riv. van	Uppu Aru	rivier/river	08-28N/81-12E	A1L	I-23d p. 144
Candenatij	Kandanad	plaats/settlement	09-53N/76-23E	02-A1	I-22a p. 126-128
Candete Meger	Sultanpur	plaats/settlement	21-18N/72-05E	B2L	I-15 p. 112
Candhaar, t Fort	-	fort/fortress	-	A2	I-27 p. 202
Candi	Kandy	plaats/settlement	07-17N/80-37E	A/B2	I-23b p. 140
Candiaar	Irakkandi	plaats/settlement	08-42N/81-10E	B3	I-23b p. 140
Candigiddao	-	plaats/settlement	-	B2	I-23a p. 138
Candoor	Koer/Kur	eiland/island	05-21S/132E	A2	II-19 p. 314
Candoor	Koer/Kur	eiland/island	05-21S/132E	A2	II-1a p. 234
Candoor, Po.	Condore/Con Son	eiland/island	08-42N/106-36E	B1	II-1b p. 236
Canducare	-	landstreek/region	-	B2	I-23a p. 138
Candy	Kandy	plaats/settlement	07-17N/80-37E	B2	I-23a p. 138
Candy	Kandy	plaats/settlement	07-17N/80-37E	B3	I-21 p. 124
Caneelland	-	landstreek/region	-	B2	I-23a p. 138
Canel-Aar	-	plaats/settlement	-	A2	I-23b p. 140
Canfar	Gaha Faro/Gaafaru	eiland/island	04-45N/73-29E	B1	I-2b p. 44
Cang	Roeang/Ruang	eiland/island	02-18N/125-22E	B2	I-30 p. 342
Canga	Kaga	provincie/province	36-30N/136-40E	B2	II-40b p. 370
Cangature	Kankesanturai	plaats/settlement	09-48N/80-02E	A1L	I-23u p. 176
Cangeenture	Kankesanturai	plaats/settlement	09-48N/80-02E	A1/2	I-23r p. 170
Canigar	Jabal Kamar?	berg/mountain	16-40N/53-00E	B3	I-2a p. 42
Canij	Faur	eiland/island	03-28S/132-44E	A1	II-44 p. 384
Cankenkeddouw	Kanakankadavu	plaats/settlement	10-10N/76-16E	01-A2	I-22a p. 126-128
Cannadive	Kannativu	eiland/island	09-37N/79-51E	A1	I-23r p. 170
Canotal	Cap d'Ambre/ Tajona Bobaomby	kaap/cape	11-56S/49-15E	A1	I-9 p. 78
Cansel	-	plaats/settlement	-	B3	I-23c p. 142
Cansiancaleij	Pesalai	plaats/settlement	09-04N/79-47E	B3	I-23c p. 142
Cansiekolle	Kanjakkollai	plaats/settlement	11-09N/79-22E	A3R	I-25a p. 180
Cantam	Kwangtoeng/Kwangtung/Guangdong	landstreek/region	24N/115E	A1-A2	II-1b p. 236
Cantam	Kwangtoeng/Kwangtung/Guangdong	landstreek/region	24N/115E	A3	I-1 p. 40
Cantaon	Kanton/Canton/Guangzhou	plaats/settlement	23-09N/113-21E	A2	II-34b p. 354
Cantaon, Po.	Culao Ré/Canton/Kulao Rai	eiland/island	15-23N/109-07E	B2	II-33a p. 348
Cantaon, Po.	Culao Ré/Canton/Kulao Rai	eiland/island	15-23N/109-07E	B1	II-1b p. 236
Cantaon, R.	Song Tra Khuc	rivier/river	15-08N/108-53E	B2	II-33a p. 348
Cantaon, R.	Song Tra Khuc	rivier/river	15-08N/108-53E	B1	II-1b p. 236
Canthier, Hoek van	Danger Point	kaap/cape	11-06S/132-20E	A3	II-43 p. 382
Canton	Kanton/Canton/Guangzhou	plaats/settlement	23-09N/113-21E	B1	II-34a p. 352
Canton	Kwangtoeng/Kwangtung/Guangdong	landstreek/region	23-20N/113E	B1	II-34a p. 352
Canton	Kanton/Canton/Guangzhou	plaats/settlement	23-09N/113-21E	A2	II-1b p. 236
Canton	Kanton/Canton/Guangzhou	plaats/settlement	23-09N/113-21E	A3	I-1 p. 40
Canton, R. van	Parelrivier/Pearl River/Canton River/ Zhu Jiang/Bei Jiang	rivier/river	22-45N/113-37E	B1	II-34a p. 352
Canton, R. van	Parelrivier/Pearl River/Canton River/ Zhu Jiang/Bei Jiang	rivier/river	22-45N/113-37E	A3	I-1 p. 40
Canton, Riv. van	Parelrivier/Pearl River/Canton River/ Zhu Jiang/Bei Jiang	rivier/river	22-45N/113-37E	A2	II-1b p. 236
Cantonfu	Kanton/Canton/Guangzhou	plaats/settlement	23-09N/113-21E	B1L	II-38 p. 364
Canugar	Balut	eiland/island	05-24N/125-25E	B2	II-1b p. 236
Capaha	-	-	03-29S/128-16E	A2	II-20 p. 316
Capal, Po.	Kapal/Batu Kapal	eiland/island	04-29S/129-56E	B3	II-20 p. 316
Capal, Po.	Kapal/Batu Kapal	eiland/island	04-29S/129-56E	A1	II-19 p. 314
Capando	Kapoendoek/Kapunduk	rivier/river	09-26S/120-04E	A/B1	II-14 p. 300
Capatoesan	Kapoetoesan/Kaputusan	plaats/settlement	00-33-30S/127-21-30E	B2	II-28 p. 338
Capel, Po.	Kapal/Batu Kapal	eiland/island	04-29S/129-56E	B1	II-46a p. 388
Capitain Poulus Eylandt	Noesa/Nusa Ra	eiland/island	00-38S/127-26E	B1	II-28 p. 338
Cappaden, R.	-	rivier/river	-	B3	II-3a p. 250
Capper	-	plaats/settlement	-	B3	II-5a p. 272
Cara, Po.	Ko Kra	eiland/island	08-24N/100-45E	B1	II-8 p. 288
Cara, Po.	Ko Kra	eiland/island	08-24N/100-45E	B1	II-1b p. 236
Caradive	Karaitivu	eiland/island	08-27N/79-47E	A2	I-23a p. 138
Caradive	Karaitivu	eiland/island	08-27N/79-47E	A2	I-23b p. 140
Caradive, t Eylant	Karaitivu	eiland/island	08-24N/79-47E	B3RO	I-23u p. 176
Carakahan, R.	<Krakahan/Karakahan>	plaats/settlement	06-51S/108-53E	A3	II-4b p. 266
Caralos Kagade	Tamihla Kyun	ondiepte/shoals	15-52N/94-16E	B2	I-26a p. 198
Caramben	Karampaham	plaats/settlement	09-38N/80-15E	A2	I-23r p. 170
Caramma	Tg. Kramat	kaap/cape	03-21S/127-13E	A1	II-20 p. 316
Caramosiper	-	plaats/settlement	-	A2	I-23a p. 138
Caran	Endoet/Endut	berg/mountain	06-45S/106-40E	A/B2	II-3b p. 252
Caran Oukal	-	rif/reef	-	B3	II-2i p. 248
Caran Werfy	Karang Bontjong/Boncong	rif/reef	06-46S/111-45E	B3	II-2i p. 248
Carananjer	Desa Karanganjar/Karanganyar	plaats/settlement	06-53S/109-08E	B2	II-2i p. 248
Carancaddoe	Karankadu	plaats/settlement	09-38N/78-58E	B2	I-21 p. 124
Carandaraon	-	plaats/settlement	-	B3	II-2i p. 248
Carang Anjer	Karanganjar/Karanganyar	plaats/settlement	06-58S/110-21E	B2	II-2i p. 248
Carang Barona	Bronang	eiland/island	05-57S/106-42E	02-A1	II-2f p. 242
Carang Leyer	Batoe Lajar/Batu Layar	plaats/settlement	07-02S/112-42E	B3	II-2i p. 248
Carang Sandalang	Sedoelang-riffen/Karang Sedulang	riffen/reefs	06-08S/107-35E	A1	II-2i p. 248
Carang Sandoulan Chilimaja of Schadelijke Hoek	Sedoelang-riffen/Karang Sedulang	reefs/reefs	06-08S/107-35E	A3	II-3a p. 250
Carang Sondalang	Sedoelang-riffen/Karang Sedulang	reefs/reefs	06-08S/107-35E	A1/2	II-4a p. 264
Carang, Oedjh.	Oedjoeng/Ujung Karang	kaap/cape	00-54S/100-21E	B3	I-34 p. 214
Caranganjer	Karanganjar/Karanganyar	plaats/settlement	06-58S/110-21E	A1	II-5a p. 272
Carangassa	Karang Gosong	eiland/island	06-39S/111-26E	B3	II-2i p. 248
Carangin Sondalang, t Eyl.	Sedoelang-riffen/Karang Sedulang	rif/reef	06-09S/107-36E	A1	II-2i p. 248
Carangodde-Dive	-	plaats/settlement	-	B2	I-23b p. 140
Carangsin	Krandji/Kranji/Keranji	plaats/settlement	06-53S/112-23E	B3	II-2i p. 248
Caranpilan	-	plaats/settlement	-	B3	II-2i p. 248
Caraoncara	-	plaats/settlement	-	B3	I-9 p. 78
Caras	Karas	eiland/island	03-27S/132-40E	A2	II-19 p. 314
Carawang	Hoek van Krawang/Tg. Karawang	kaap/cape	05-56S/107-00E	A1	II-2i p. 248
Carawang, Hoek	Tg. Saoekorem/Saukorem	kaap/cape	00-33S/133-10E	A2	II-46a p. 388
Carawang, Hoek van	Hoek van Krawang/Tg. Karawang	kaap/cape	05-56S/107-00E	A1	II-2b p. 240
Carawanga, Hoek	Tg. Sankorem	kaap/cape	00-33S/133-10E	A1	II-46c p. 392
Carawuttij	Karaveddi	plaats/settlement	09-46N/80-12E	A2	I-23r p. 170
Carcal	Karaikal	plaats/settlement	10-55N/79-50E	A3R	I-25a p. 180
Carcanos	-	landstreek/region	-	B3	I-9 p. 78
Caredive of Amsterda:	Karaitivu	eiland/island	09-44N/79-52E	A1	I-23r p. 170
Caregam	-	rivier/river	-	A2	I-26b p. 200
Carembole	-	landstreek/region	-	B3	I-9 p. 78
Caremboule, De Bay van	Baie de Minorodo?	baai/bay	25-06S/44-10E	B3	I-9 p. 78
Carena de Roe	-	plaats/settlement	-	01-A2	I-22a p. 126-128
Caresel	Karisal	plaats/settlement	09-41N/79-50E	A2	I-23a p. 138
Caretive	Karaitivu	eiland/island	08-27N/79-47E	B3	I-23c p. 142
Carfacao	Khawr Fakkan?	plaats/settlement	25-20N/56-22E	B3	I-2a p. 42
Cariate	Qurayat/Kuryat	plaats/settlement	23-15N/58-54E	B1	I-13a p. 102
Carimon Java	Karimoendjawa-eilanden/Kepulauan Karimunjawa	eilanden/islands	05-50S/110-20E	A1	II-1a p. 234
Carmaan	-	-	-	B2	II-31 p. 344
Carmaut	Car Nicobar	eiland/island	09-10N/92-46E	A2	I-1 p. 40
Carnamo	Karanavai	plaats/settlement	09-49N/80-11E	A2	I-23r p. 170
Carnapolij	-	plaats/settlement	-	03-A3	I-22a p. 126-128
Carnaronos:o	-	-	-	B1	II-40a p. 368
Carnicubar	Car Nicobar	eiland/island	09-10N/92-46E	A2	I-2b p. 44
Carnoenocoededive	Karongkodditivu	plaats/settlement	07-13N/81-50E	B3	I-23a p. 138
Caron, Riv.	Norman River	rivier/river	17-30S/140-49E	B3	II-1a p. 234
Carpentier, R.	Mission River	rivier/river	12-35S/141-54E	B3	I-1 p. 40
Carpentier, R.	Mission River	rivier/river	12-35S/141-54E	A3	II-1a p. 234
Carpoer	Karuppur	plaats/settlement	10-59N/79-27E	A3R	I-25a p. 180
Carrabaja	-	plaats/settlement	-	A1	II-5a p. 272
Carradive	Karaitivu	eiland/island	09-44N/79-52E	A2L	I-23u p. 176
Carrakahan, Songi	<Krakahan/Karakahan>	rivier/river	06-51S/108-53E	B2	II-2i p. 248
Carrambon	Karampan	plaats/settlement	09-41N/79-51E	A1	I-23r p. 170
Carrang Cattah	Kotak	rif/reef	05-55S/106-39E	02-B1	II-2f p. 242
Carrang, R.	Serangan	rivier/river	03-40N/98-15E	B3	I-2b p. 44
Carrangboekara	Boebara/Bubara	rif/reef	05-55S/106-40E	02-B1	II-2f p. 242
Carrangmartoea	-	-	-	02-A1	II-2f p. 242
Carrangoejong	Oedjoeng/Ujung	rif/reef	05-54S/106-40E	02-B1	II-2f p. 242
Carrebaffa	Korobafo	landstreek/region	10-37S/123-15E	B2	II-13 p. 298
Carrecatte	-	plaats/settlement	-	A2	I-23a p. 138
Carredive	Karaitivu	eiland/island	08-27N/79-47N	B2L	I-23u p. 176
Carredowanam, t Landschap	-	landstreek/region	-	B2L	I-23d p. 144
Carrera	-	-	-	A1L	I-24 p. 178
Carrera	-	plaats/settlement	-	A2	I-2b p. 44
Carresel	-	-	-	A2L	I-23u p. 176
Carresoela	-	plaats/settlement	-	A2	II-2b p. 240
Carresoela	-	plaats/settlement	-	A1	II-5a p. 272
Carret	-	plaats/settlement	-	B2	II-3b p. 252
Carrianmaraon	-	plaats/settlement	-	B3	I-23r p. 170
Carripare	Chatrapur	plaats/settlement	19-21N/84-59E	A2	I-2b p. 44
Carripare	Chatrapur	plaats/settlement	19-21N/84-59E	A3	I-24 p. 178
Carta Soura di Ningrat	Kartasoera/Kartasura	plaats/settlement	07-33S/110-44E	A3	II-5b p. 274
Cartasana	Kertosono	plaats/settlement	07-36S/112-06E	B3/B3	II-5a p. 272
Cartek, Spruit	Tjikereteg/Cikereteg	rivier/river	06-40S/106-49E	B2	II-3b p. 252
Caserwarus Eylt	Ploem/Plun	eiland/island	00-43N/128-31E	B2	II-28 p. 338
Casewaris Bay	Kasuarisbaai/Teluk Kasuaris	baai/bay	06-37S/105-10E	B1	I-37 p. 222
Cashaya, Oceanus	Zee van Ochotsk/Sea of Okhotsk	zee/sea	53N/149E	A2	II-40a p. 368
Casivarishoek	Tg. Baroe/Baru	kaap/cape	01-41N/128-01E	A2	II-28 p. 338
Casmasco	-	plaats/settlement	-	A2	II-31 p. 344
Caspel, Hoog	Kalorai	eiland/island	01-40N/128-03E	A2	II-28 p. 338
Cassa, P.	Kasa	eiland/island	03-18S/128-08E	A2	II-20 p. 316
Cassari, I.	Kaukhali Sand	ondiepte/shallows	21-50N/87-58E	A2	I-2b p. 44
Cassarij	Kaukhali Sand	ondiepte/shallows	21-50N/87-58E	B2	I-28 p. 204
Cassie	-	-	-	B2	II-11a p. 292
Cassilada	Manterawoe/Mantehage	eiland/island	01-44N/124-45E	B2	II-30 p. 342
Cassimabasar	Cassimbazar/Calcapore	plaats/settlement	25-20N/87E	B2	I-27 p. 202
Cassimabasar, Logie	<Cassimbazar/Calcapore>	plaats/settlement	25-20N/87E	A2	I-1 p. 40
Cassin	-	-	-	B3	I-2a p. 42
Cassiny	Qusay'ir	plaats/settlement	14-55N/50-20E	A2	I-12a p. 98
Casteel, t	Fort de Goede Hoop <Kaapstad/ Cape Town>	fort/fortress	33-35S/18-26E	A1	I-5a p. 52
Castricoms Bay	Luok Motandoi	baai/bay	00-26N/124-19E	A2	II-17a p. 304
Castricoms bay	Luok Motandoi	baai/bay	00-26N/124-19E	B2 Inzet	II-17a p. 304
Catanduanis	Katanduanes/Catanduanes	eiland/island	13-45N/124-15E	B2	II-1b p. 236
Cataour	Kattur	plaats/settlement	10-47N/79-36E	A3R	I-25a p. 180
Catapang of Coraly Eyl., P.	Ketapang	eiland/island	07-41S/113-15E	B2	II-6 p. 284
Catara	Katar/Qatar	landstreek/region	25-25N/51-20E	B3	I-2a p. 42
Catare	Katar/Qatar	landstreek/region	25-25N/51-20E	B1/2	I-13b p. 104
Catchay	Kachchai	plaats/settlement	09-38N/80-12E	A2	I-23r p. 170
Catchayture	-	plaats/settlement	-	A2	I-23r p. 170
Cateburitche	-	plaats/settlement	-	A2	I-23r p. 170
Catelua	Kataluwa	plaats/settlement	05-59N/80-20E	B2	I-23a p. 138
Catewave	-	plaats/settlement	-	B3	I-23a p. 138
Catidive	Kachchaitivu	eiland/island	09-23N/79-32E	A1L	I-23u p. 176
Catifa	al-Qatif	plaats/settlement	26-33N/50-00E	B3	I-2a p. 42
Catnetty	-	-	-	01-B2	I-22a p. 126-128
Catoenoora	-	-	-	A2	II-20 p. 316
Cats Droogte	-	ondiepte/shoals	-	A2	I-28 p. 204
Cattalampittij	-	plaats/settlement	-	A/B2	I-23r p. 170
Cattavelij	-	plaats/settlement	-	A2	I-23r p. 170
Cattecoederipoe	Kattankudi	plaats/settlement	07-40N/81-44E	B2L	I-23d p. 144
Cattewaytope	-	plaats/settlement	-	B3	I-23c p. 142
Cattugampele Corla	-	landstreek/region	-	B2	I-23a p. 138
Cattuvan	Kadduvan	plaats/settlement	09-45N/80-02E	A1/2	I-23r p. 170
Catylale	-	plaats/settlement	-	A2	II-10 p. 290
Cauby	Kurier	rif/reef	01-13S/127-49E	A2	II-1a p. 234
Caulykela, R.	Kole kole	rivier/river	03-07S/128-12E	A2	II-20 p. 316
Caulykely	-	-	-	A2	II-20 p. 316
Cauno	-	-	-	A1	II-46a p. 388
Cauo	-	-	04-42S/130-31E	A2	II-20 p. 316
Cauw, Negery	-	plaats/settlement	-	A2	II-28 p. 338
Cauw, R.	Kaoe/Kau	rivier/river	01-08N/127/52E	A2	II-28 p. 338
Cauwa, R.	Kawa	rivier/river	02-56S/128-08E	A3	II-20 p. 316
Cauwa, R.	Kawa	rivier/river	02-56S/128-08E	A1	II-19 p. 314
Cavalles, Caap dos	Xiaoxiong Shan	kaap/cape	25-28N/119-51E	B2/3	II-34a p. 352
Cavalles, Caap dos	Xiaoxiong Shan	kaap/cape	25-28N/119-51E	B1	II-36 p. 360
Cavallos, Oosthoek van Caap dos	Xiaoxiong Shan	kaap/cape	25-28N/119-51E	A3RB	II-39 p. 366
Cawali, Negery	Kawali	plaats/settlement	07-11S/108-21E	B2	II-4b p. 266
Caycalaon	Katkovalam	plaats/settlement	09-48N/80-15E	A2	I-23r p. 170
Caydaddy	Kaitadu	plaats/settlement	09-40N/80-06E	A2	I-23r p. 170
Caykette	-	-	-	01-A1	I-22a p. 126-128
Cayletto	Kairatoe/Kairatu	plaats/settlement	03-21S/128-21E	A2	II-20 p. 316
Caymans Spr.	-	rivier/river	-	A2	I-30 p. 210
Caymans spruyt	Ake Mawea	rivier/river	01-34N/128-02E	A2	II-28 p. 338
Caymansspruyt	-	rivier/river	-	A2	I-28 p. 204
Caymeer, Pagood	<Point Calimere>	gebouw/building	10-13N/79-52E	A2	I-23a p. 138
Caymelle	Kochchikade	plaats/settlement	06-57N/79-51E	B2	I-23a p. 138
Caymelle	Kochchikade	plaats/settlement	06-57N/79-51E	B2L	I-23u p. 176
Cayo	Kajoa/Kayoa	eiland/island	00N/127-26E	B2	II-28 p. 338
Cays	Eluvativu	eiland/island	09-42N/79-48E	A2L	I-23u p. 176
Caytana, R.	<Ardjoenobaai/Teluk Arjuno>	inham/inlet	00-53S/123-01E	A2	II-17b p. 306
Cazery	-	-	-	B2	I-27 p. 202
Cazobibi	<bij huidige/near present al-Hudaydah>	plaats/settlement	14-48N/42-55E	B3	I-2a p. 42
Cebafoen	-	berg/mountain	-	A1	I-13b p. 104
Cebon	Tg. Lebo	kaap/cape	04-41S/122-50E	B2	II-17a p. 304
Cecacca	Kusakaki Shima	eiland/island	30-50N/129-26E	B2	II-40a p. 368
Cecir de Mar, Plo.	Cecir de Mer/Cu Lao Thu	eiland/island	10-31N/108-56E	B3	II-8 p. 288
Cecir de Mar, Po.	Cecir de Mer/Cu Lao Thu	eiland/island	10-31N/108-56E	B1	II-1b p. 236
Cecir de Terra, Plo.	Cu Lao Hon/Hon Lao/Pu.Cecir de Terre	eiland/island	11-13N/108-49E	A3	II-8 p. 288
Cecir, B.	Vinh Phan Thiet	baai/bay	10-52N/108-08E	B1	II-1b p. 236
Cecir, Baja	Vinh Phan Thiet	baai/bay	10-52N/108-08E	A3	II-8 p. 288
Cecir, C.	Pointe Lagan	kaap/cape	11-10N/108-43E	B1	II-1b p. 236
Ceduacare	Dagasoeli/Dagasuli	eiland/island	02-11N/127-45E	A2	II-28 p. 338
Cedube, I.	Cheduba/Mun Aung	eiland/island	18-48N/93-37E	A2/3	I-2b p. 44
Ceisin	-	plaats/settlement	-	B3R	II-38 p. 364
Celebes	Celebes/Sulawesi	eiland/island	02S/120E	A1LB	II-17c p. 308
Celebes	Celebes/Sulawesi	eiland/island	02S/120E	B1LO	II-17c p. 308
Celebes	Celebes/Sulawesi	eiland/island	02S/120E	A2/3R	II-17c p. 308
Celebes	Celebes/Sulawesi	eiland/island	02S/120E	B2	II-1b p. 236
Celebes	Celebes/Sulawesi	eiland/island	02S/120E	B3	I-1 p. 40
Celebes	Celebes/Sulawesi	eiland/island	02S/120E	A2	II-1a p. 234
Celebes Oostcust	Celebes/Sulawesi	eiland/island	02S/120E	A1/B2	II-17b p. 306
Celebes, Oost-Cust van	Celebes/Sulawesi	eiland/island	02S/120E	A1/B2	II-17a p. 304
Celici	-	plaats/settlement	-	A1L	I-25a p. 180
Cembracus	Zélée Bank	ondiepte/shoals	12-15S/46-30E	B2	I-2a p. 42
Cera	Sera/Seira	eiland/island	07-40S/131-04E	B2	II-19 p. 314
Cera	Sera/Seira	eiland/island	07-40S/131-04E	A2	II-1a p. 234
Ceram	Ceram/Seram/Seran	eiland/island	03S/130-30E	A2/A3	II-20 p. 316
Ceram	Ceram/Seram/Seran	eiland/island	03S/130-30E	A1/A2	II-19 p. 314
Ceram	Ceram/Seram/Seran	eiland/island	03S/130-30E	B1	II-46a p. 388
Ceram	Ceram/Seram/Seran	eiland/island	03S/130-30E	B3	I-1 p. 40
Ceram	Ceram/Seram/Seran	eiland/island	03S/130-30E	A2	II-1a p. 234
Ceram Laut	Ceramlaoet/Seram Laut	eiland/island	03-53S/130-56E	B3	II-20 p. 316
Ceram Laut	Ceramlaoet/Seram Laut	eiland/island	03-53S/130-56E	A3RB	II-22 p. 320
Ceram Laut	Ceramlaoet/Seram Laut	eiland/island	03-53S/130-56E	A2	II-19 p. 314
Ceram laut	Ceramlaoet/Seram Laut	eiland/island	03-53S/130-56E	A2	II-1a p. 234
Ceram, Het Oostelykste van	Ceram/Seram/Seran	eiland/island	03S/130-30E	A/B2RB	II-22 p. 320
Ceram, Het Westlijkste van	Ceram/Seram/Seran	eiland/island	03S/130-30E	B3RO	II-22 p. 320
Ceram, Oost Hoek van	Ceram/Seram/Seran	eiland/island	03S/130-30E	A1	II-44 p. 384
Ceramlaut	Ceramlaoet/Seram Laut	eiland/island	03-53S/130-56E	B2	II-46a p. 388
Ceras I.	Karas	eiland/island	03-27S/132-40E	A2	II-1a p. 234
Cerase, t Dorp	-	plaats/settlement	-	B1LO	I-14 p. 110
Cerazani	Shirakami Misaki	kaap/cape	41-23N/140-12E	A2	II-40a p. 368
Cerematta	Sermata	eiland/island	08-13S/128-55E	A2	II-1a p. 234
Cerematte	Sermata	eiland/island	08-13S/128-55E	B1/B2	II-19 p. 314
Ceretale, Pagood	Chertala	gebouw/building	09-41N/76-20E	02-B2	I-22a p. 126-128
Ceribon	Cheribon/Cirebon	plaats/settlement	06-43S/108-34E	B1/2	II-2i p. 248
Ceribon, Berg	Tjareme/Ciremai	berg/mountain	06-54S/108-25E	B1	II-2i p. 248
Cerij	Eri	plaats/settlement	03-45S/128-08E	A2	II-20 p. 316
Cerikotte	-	plaats/settlement	-	04-A2	I-22a p. 126-128
Cerimgapa	Baia de Pemba?	baai/bay	12-56S/40-26E	A2	I-2a p. 42
Cerimietia	-	plaats/settlement	-	B2	I-23a p. 138
Cerimquema	Baia de Memba?	baai/bay	14-10S/40-35E	A2	I-2a p. 42
Ceringapa	Baia de Pemba?	baai/bay	12-56S/40-26E	A2	I-8c p. 68
Cerir, Cabo	Pointe Lagan	kaap/cape	11-10N/108-43E	A3	II-8 p. 288
Cero	-	plaats/settlement	-	B2	II-11a p. 292
Cerou	Seroea/Serua	eiland/island	06-19S/130E	A2	II-1a p. 234
Cerouw	-	-	-	B1	II-19 p. 314
Cerumgapa	Baia de Pemba?	baai/bay	12-56S/40-26E	B1	I-8e p. 72
Cerunquema	Baia de Memba?	baai/bay	14-10S/40-35E	A2	I-8c p. 68
Ceylon	-	plaats/settlement	-	B1	II-11a p. 292
Ceylon	Ceylon	eiland/island	07-30N/81E	B2L	I-23u p. 176
Ceylon	Ceylon	eiland/island	07-30N/81E	A2/B2	I-2b p. 44
Ceylon, Gedeelte van	Ceylon	eiland/island	07-30N/81E	B2-B3	I-21 p. 124
Ceylon, Gedeelte van	Ceylon	eiland/island	07-30N/81E	A3/B3	I-23c p. 142
Ceylon, Insula	Ceylon	eiland/island	07-30N/81E	A1/B2	I-23b p. 140
Ceylon, Oostelijk Gedeelte van	Ceylon	eiland/island	07-30N/81E	A1/B1/2L	I-23d p. 144
Ceyt	Said	plaats/settlement	03-36S/128-03E	A1	II-19 p. 314
Chagas, Ils.	Chagos-archipel/Chagos Archipelago	eilanden/islands	06S/72E	B1	I-2b p. 44
Chagos	Chagos-archipel/Chagos Archipelago	eilanden/islands	06S/72E	B2	I-1 p. 40
Chais de Pilor, I. do	Jazireh-ye Qeys?	eiland/island	26-32N/54-00E	B3	I-2a p. 42
Chakelel Aare, t	-	-	-	01-B2	I-22a p. 126-128
Chaldoro	Caldera Point	kaap/cape	06-57N/121-57E	B2	II-1b p. 236
Cham	Cha-am	plaats/settlement	12-47N/99-58E	A1	II-8 p. 288
Cham	Cha-am	plaats/settlement	12-47N/99-58E	B1	II-1b p. 236
Chamara	Tjemara/Cemara	plaats/settlement	06-01S/107-24E	A1	II-2i p. 248
Champello	Culao Cham/Kulao Cham	eiland/island	15-57N/108-31E	B1	II-33a p. 348
Champello	Culao Cham/Kulao Cham	eiland/island	15-57N/108-31E	B1	II-1b p. 236
Champello Falsa	Hon Ong	eiland/island	15-49N/108-41E	B1	II-33a p. 348
Champello Falso	Hon Ong	eiland/island	15-49N/108-41E	B1	II-1b p. 236
Chanchimadere	-	plaats/settlement	-	B3	I-23a p. 138
Changane	Chankanai	plaats/settlement	09-45N/79-57E	A1	I-23r p. 170
Changattarwyl	Sankattharvayal	plaats/settlement	09-33N/80-24E	A2B3	I-23r p. 170
Changevely	-	plaats/settlement	-	A1	I-23r p. 170
Chanlecadde	-	-	-	B2L	I-23d p. 144
Chansimadenaij	-	plaats/settlement	-	B2	I-23b p. 140
Chaos, I.	Bird Island?	eiland/island	33-50S/26-18E	A1	I-2a p. 42
Charga, I. de	Khargh/Kharg/Jazireh-ye Khark	eiland/island	29-15N/50-20E	B3	I-2a p. 42
Chassab	al-Khasab	plaats/settlement	26-12N/56-15E	A1L	I-13c p. 106
Chattancheny	-	-	-	B1L	I-23d p. 144
Chattenat, t	-	eiland/island	-	01-B2/3	I-22a p. 126-128
Chechiam	Tsjekiang/Chekiang/Zhejiang	landstreek/region	29N/120E	B1	II-40a p. 368
Chedansikeere	-	plaats/settlement	-	A3	I-22c p. 132
Chehiri	-	-	-	B3	I-2a p. 42
Cheiro Bamam	Sesostris Bank	ondiepte/shoals	13N/72E	A1	I-2b p. 44
Chekian	Tsjekiang/Chekiang/Zhejiang	landstreek/region	29N/120E	A3	I-1 p. 40
Chekiang	Tsjekiang/Chekiang/Zhejiang	landstreek/region	29N/120E	A2	II-1b p. 236
Cheledive	Challitivu	eiland/island	08-07N/81-27E	A1L	I-23d p. 144
Chelintsie	Tjileungsir/Cileungsir	plaats/settlement	06-22S/106-58E	A/B1	II-4a p. 264
Chella Maja, of	Schadelyke Hoek Tg. Prahoeboesoek/Perahubusuk	kaap/cape	06-11S/107-34E	A1	II-2a p. 238
Chella Maja, of Schadelyke Hoek	Tjilamaja/Cilamaya	plaats/settlement	06-15S/107-36E	A1	II-2a p. 238
Cheloor, R.	-	rivier/river	-	B2	II-4b p. 266
Chemchen	Baie Qui-Non/Vung Qui-Nhon?	baai/bay	13-45N/109-14E	B1	II-1b p. 236
Chemcheu	Qui Nhon?	plaats/settlement	13-46N/109-14E	A3	II-8 p. 288
Cheminde, Negery	Tjimindi/Cimindi	plaats/settlement	06-57S/108-30E	A2	II-4b p. 266
Chengenoer, t	-	plaats/settlement	-	03-A2	I-22a p. 126-128
Chenjatonpatho	-	eiland/island	-	B2	I-23c p. 142
Cheno	Tg. Henapoetih/Henaputih	kaap/cape	03-2S/127-54E	A2	II-20 p. 316
Cheparangban, R.	-	rivier/river	-	B2	II-4b p. 266
Cherale	Cheranallor	plaats/settlement	10-04N/76-17E	01-A3	I-22a p. 126-128
Cherebon	Cheribon/Cirebon	plaats/settlement	06-43S/108-34E	A1	II-1a p. 234
Cherebon Pars	Cheribon/Cirebon	landstreek/region	06-40S/108-30E	A2/3	II-3a p. 250
Cherebon, t Koninkrijk	Cheribon/Cirebon	landstreek/region	06-40S/108-30E	A2	II-2b p. 240
Cherevene	Saravanai	plaats/settlement	09-39N/79-52E	A1	I-23r p. 170
Chergatty, t	-	plaats/settlement	-	01-A1	I-22a p. 126-128
Cheribon	-	eiland/island	-	02-B2	II-2f p. 242
Cheribon	Cheribon/Cirebon	plaats/settlement	06-43S/108-34E	A2	II-2a p. 238
Cheribon	Cheribon/Cirebon	plaats/settlement	06-43S/108-34E	A2	II-2b p. 240
Cheribon	Cheribon/Cirebon	plaats/settlement	06-43S/108-34E	A3	II-4a p. 264
Cheribon	Cheribon/Cirebon	plaats/settlement	06-43S/108-34E	A2	II-4b p. 266
Cheribon	Cheribon/Cirebon	plaats/settlement	06-43S/108-34E	B3	I-1 p. 40
Cheribon	Cheribon/Cirebon	plaats/settlement	06-43S/108-43E	A1	II-4c p. 268
Cheribon, Berg	Tjareme/Ciremai	berg/mountain	06-54S/108-25E	A2	II-4b p. 266
Cheribon, De Berg	Tjareme/Ciremai	berg/mountain	06-54S/108-25E	A2	II-2a p. 238
Chermagatan	-	plaats/settlement	-	02-B2/3	I-22a p. 126-128
Chetandekoede Eripoe	Sittandikudi	plaats/settlement	07-49N/81-33E	B2	I-23b p. 140
Cheth Coulanpatty	Chettukulam	plaats/settlement	08-57N/79-59E	A2	I-23a p. 138
Chetour	Chittoor	plaats/settlement	10-03N/76-16E	01-B3	I-22a p. 126-128
Chewars, Negery	Tjiware/Ciware	plaats/settlement	07-04S/108-35E	A/B3	II-4b p. 266
Chiale	Chalai	plaats/settlement	09-25N/80-40E	B3	I-23r p. 170
Chialy	Shiyali	plaats/settlement	11-14N/79-44E	A3R	I-25a p. 180
Chiambe	Ammani?	plaats/settlement	10-12N/79-15-30E	A3	I-23c p. 142
Chiampantore	-	plaats/settlement	-	B3	I-23a p. 138
Chiampanture	-	plaats/settlement	-	A1L	I-23d p. 144
Chiangipittij	-	plaats/settlement	-	A/B2	I-23r p. 170
Chiassam	Tjiasem/Ciasem	rivier/river	06-14S/107-42E	A3	II-3a p. 250
Chiassam	Tjiasem/Ciasem	plaats/settlement	06-19S/107-41E	A3	II-3a p. 250
Chiaun	Siauw/Siaoe/Siau	eiland/island	02-43N/125-23E	B2	II-30 p. 342
Chiavagachery	Chavakachcheri	plaats/settlement	09-39N/80-09E	A2	I-23r p. 170
Chickock	Sjikokoe/Shikoku	eiland/island	33-45N/133-30E	B2	II-40b p. 370
Chielij	Shalli	eiland/island	09-05N/78-33E	B2	I-23c p. 142
Chies	-	-	-	B3	I-2a p. 42
Chieuw Tajitty	Taiyiddy	plaats/settlement	09-48N/80-03E	A1/2	I-23r p. 170
Chikasson, Negery	Tjikaso/Cikaso	plaats/settlement	06-56S/108-29E	A2	II-4b p. 266
Chilaom	-	-	-	B3	I-2a p. 42
Chilau	Chilaw	plaats/settlement	07-35N/79-48E	B2	I-23a p. 138
Chilau	Chilaw	plaats/settlement	07-35N/79-48E	A2	I-23b p. 140
Chilau	Chilaw	plaats/settlement	07-35N/79-48E	B2	I-21 p. 124
Chilau	Chilaw	plaats/settlement	07-35N/79-48E	B2	I-2b p. 44
Chilauw	Chilaw	plaats/settlement	07-35N/79-48E	B2L	I-23u p. 176
Chiletsie Waycal	-	plaats/settlement	-	A2	I-23r p. 170
Chilimaja	Tjilamaja/Cilamaya	plaats/settlement	06-15S/107-36E	A2	II-3a p. 250
Chilla Maja	Tjilamaja/Cilamaya	plaats/settlement	06-15S/107-36E	A2	II-4a p. 264
Chilla Maja of Schadelyke Hoek	Tg. Prahoeboesoek/Perahubusuk	kaap/cape	06-11S/107-34E	A1/2	II-4a p. 264
Chilla Maya of Schadelijke hoek	Tg. Prahoeboesoek/Perahubusuk	kaap/cape	06-11S/107-34E	A1	II-2i p. 248
Chillali	Sillalai	plaats/settlement	09-46N/79-57E	A1	I-23r p. 170
Chillamaja	Tjilamaja/Cilamaya	plaats/settlement	06-15S/107-36E	A1	II-2i p. 248
Chillevela-coelan	-	plaats/settlement	-	A3	I-23b p. 140
Chillie Quartier	-	plaats/settlement	-	B3	I-23c p. 142
Chillij	Kariya Shulli?	eiland/island	08-57N/78-17E	B2	I-23c p. 142
Chilylatang	Tjililitan/Cililitan	plaats/settlement	06-15S/106-51E	B2	II-3a p. 250
Chimalicoura	Kudremalai Point	kaap/cape	08-32N/79-52-30E	B3	I-23c p. 142
Chimata	Karimata-eilanden/Kepulauan Karimata	eilanden/islands	01-36S/108-55E	A1	II-1a p. 234
Chimca, Po.	Tjingkoek/Cinkuk Gadang	eiland/island	01-20-30S/100-30-30E	A2	I-1 p. 40
Chimeoncoedy	-	plaats/settlement	-	A3R	I-25a p. 180
China	China	landstreek/region	30N/115E	B3RO	II-34c p. 356
China	China	landstreek/region	30N/115E	B1	II-40a p. 368
China	China	landstreek/region	30N/115E	A3	I-1 p. 40
China	China	landstreek/region	30N/115E	B1-A3	II-34a p. 352
Chinae Pars orientalis	China	landstreek/region	30N/115E	A1/2	II-37 p. 362
Chinansa	-	-	-	B1	II-40a p. 368
Chinco, Po.	Tjingkoek/Cinkuk Gadang	eiland/island	01-20-30S/100-30-30E	B3	I-2b p. 44
Chinco, Poulo	Tjingkoek/Cinkuk Gadang	eiland/island	01-20-30S/100-30-30E	A1L	I-36b p. 218
Chinco, Poulo	Tjingkoek/Cinkuk Gadang	eiland/island	01-20-30S/100-30-30E	A1L	I-36b p. 218
Chindale	Prataparamanpattinam?	plaats/settlement	10-06N/79-13E	A3	I-23c p. 142
Chingelaty, Pagood	-	gebouw/building	-	02-B2	I-22a p. 126-128
Chinkanauwa	-	plaats/settlement	-	B2	I-23b p. 140
Chinly	-	plaats/settlement	-	A3	I-23b p. 140
Chinne Karveel	Alantalai Shoals	ondiepte/shoals	08-26N/78-10E	B2	I-23c p. 142
Chinnecalette Delle	<Kallar>	fort/fortress	07-29N/81-48E	B2L	I-23d p. 144
Chinnecalette Delle	<Kallar>	fort/fortress	07-29N/81-48E	A3RB	I-23o p. 164
Chinoek	-	plaats/settlement	-	A3	I-23b p. 140
Chioely Moerugeijpaar	-	rif/reef	09-07N/79E	B2	I-23c p. 142
Chioga, R.	-	rivier/river	-	B3	II-4b p. 266
Chiolang, R.	Tjidjoelang/Cijulang	rivier/river	07-20S/108-34E	B3	II-4b p. 266
Chiolang, R.	Tjidjoelang/Cijulang	rivier/river	07-20S/108-34E	B3	II-4b p. 266
Chiolang, R.	Tjidjoelang/Cijulang	rivier/river	07-20S/108-34E	B2	II-4b p. 266
Chiratenmarao	-	plaats/settlement	-	B2	I-23r p. 170
Chirioen, R.	Tjirioen/Ciriun	rivier/river	07-19S/108-17E	B2	II-4b p. 266
Chirupittij	Chiruppiddy	plaats/settlement	09-44N/80-06E	A2	I-23r p. 170
Chiruvalaon	Siruvilan	plaats/settlement	09-47N/80-00E	A1	I-23r p. 170
Chistans	-	plaats/settlement	-	02-B3	I-22a p. 126-128
Chittys Quart.r, t	-	plaats/settlement	-	B2	I-23r p. 170
Chobot	-	plaats/settlement	-	B2	II-3a p. 250
Chobot, Rivier van	-	rivier/river	-	B3	II-3a p. 250
Chorampattoe	Soranpattu	plaats/settlement	09-34N/80-21E	A2	I-23r p. 170
Chorroecammende	-	plaats/settlement	-	B2L	I-23d p. 144
Choul	Chaul	plaats/settlement	18-32N/72-55E	B2/3L	I-15 p. 112
Choul	Chaul	plaats/settlement	18-32N/72-55E	A1	I-2b p. 44
Christavao, I. do	Mashabih Island?	eiland/island	25-38N/36-30E	A3	I-2a p. 42
Christoffel, Rio de St.	Keiskamma	rivier/river	33-19S/27-27E	B2	I-7 p. 62
Christofofel, Rio de St.	Keiskamma	rivier/river	33-19S/27-27E	B2/3	I-3a p. 46
Christouaun, St.	Grande Comore/Njazidja	eiland/island	11-40S/43-18E	B1	I-9 p. 78
Christovano, R. St.	Keiskamma	rivier/river	33-19S/27-27E	A1	I-2a p. 42
Chulam	-	plaats/settlement	-	B2	I-23b p. 140
Chulivoran	Chulipuram	plaats/settlement	09-46N/79-56E	A1	I-23r p. 170
Chumocha	Agrihan?	eiland/island	18-48N/145-40E	B3	II-31 p. 344
Chunagaon	Chunnakam	plaats/settlement	09-44N/80-02E	A1	I-23r p. 170
Churivel	Suruvil	plaats/settlement	09-39N/79-52E	A1	I-23r p. 170
Cicoco, t Eylt.	Kioesjoe/Kyushu	eiland/island	33N/131E	A2	II-1b p. 236
Cidad Tanaij	Tavoy	plaats/settlement	14-06N/98-11E	A3	I-31 p. 212
Cidad Tawaij	Tavoy	plaats/settlement	14-06N/98-11E	A3	I-2b p. 44
Cidado de Judda	Djeddah/Jeddah	plaats/settlement	21-30N/39-08E	A3	I-2a p. 42
Cidenre	Sidenre	plaats/settlement	05-40S/119-44E	B3	II-11a p. 292
Cidenre	Sidenrengridjang/Sidenrengrijang	plaats/settlement	03-57S/119-50E	B1	II-11a p. 292
Ciebie	Sibi	plaats/settlement	26-12-29N/56-25-04E	A1L	I-13c p. 106
Cigeere	-	plaats/settlement	-	A3	II-11a p. 292
Cihoko	Kioesjoe/Kyushu	eiland/island	33N/131E	A3	I-1 p. 40
Cikajang, R.	Tjigajam/Cigayam?	rivier/river	07-19S/108-16E	B2	II-4b p. 266
Cikoco	Kioesjoe/Kyushu	eiland/island	33N/131E	B2	II-40a p. 368
Cikoko	Kioesjoe/Kyushu	eiland/island	33N/131E	A3	II-36 p. 360
Cikoko	Kioesjoe/Kyushu	eiland/island	33N/131E	A2	II-31 p. 344
Ciloka	-	plaats/settlement	04-03S/119-49E	B1	II-11a p. 292
Cimbangang	-	plaats/settlement	-	B2/3	II-4a p. 264
Cinchieu, Berg van	Taiwu Shan	berg/mountain	24-20N/118-04E	B2	II-34a p. 352
Cinchieu, R.	Xi Xi/Jiulong Jiang	rivier/river	24-28N/117-54E	B2	II-34a p. 352
Cinchieu, R.	Xi Xi/Jiulong Jiang	rivier/river	24-28N/117-54E	A2	II-1b p. 236
Cinchieuw, R.	Xi Xi/Jiulong Jiang	rivier/river	24-28N/117-54E	B2RO	II-34c p. 356
Cinchieuw, Rivier	Xi Xi/Jiulong Jiang	rivier/river	24-28N/117-54E	A2/3RB	II-34c p. 356
Cinningsiu	Jinning	plaats/settlement	35-23N/116-34E	A/B2R	II-38 p. 364
Cinningfiu	Jinning	plaats/settlement	35-23N/116-34E	A/B2R	II-38 p. 364
Cinrana, De Stad	Tjenranabone/Tjenrana/Cenrana	plaats/settlement	04-20S/120-20E	A1	II-11b p. 294
Cinroe	Biaro/Biaru	eiland/island	02-06N/125-22E	B2	II-30 p. 342
Circon, Q.	Mae Nam Sakom	rivier/river	06-56N/100-48E	B1	II-8 p. 288
Cirebon	Cheribon/Cirebon	plaats/settlement	06-43S/108-34E	B2/3RO	II-4d p. 270
Ciskosima	Shodo Shima	eiland/island	34-30N/134-15E	B2	II-40b p. 370
Cisse	Kisar	eiland/island	08-05S/127-10E	B1	II-19 p. 314
Citanda, R.	Tjitandoej/Citanduy	rivier/river	07-40S/108-47E	B2	II-4b p. 266
Ciuitat de Torea, Po.	<Thuy Hoa>	plaats/settlement	13-05N/109-18E	B1	II-1b p. 236
Clalyture	Kilali	plaats/settlement	09-37N/80-16E	A2	I-23r p. 170
Clapmus	Baboea/Babua	eiland/island	01-01N/127-28E	A2	II-28 p. 338
Clapmuts	Batoesori/Batusori	eiland/island	05-21S/122-39E	B2	II-17a p. 304
Clappers E.	Klapper-eiland/Deli	eiland/island	07-00S/105-32E	B3	I-2b p. 44
Clappers Eyl.	Klapper-eiland/Deli	eiland/island	07-00S/105-32E	A1	II-2a p. 238
Clappers Eylanden	Two Cocos Islands/Ilot des Deux Cocos	eilanden/islands	20-26S/57-42E	B2	I-11 p. 96
Clappers Eylanden	Two Cocos Islands/Ilot des Deux Cocos	eilanden/islands	20-26S/57-42E	A/B1	I-11 p. 96
Clappers Eylt	Hoeha/Bangkil	eiland/island	01-03N/123-07E	B2	II-30 p. 342
Clappersbay	<Koepakoepa/Kapakupa>	plaats/settlement	01-37N/127-59E	A2	II-28 p. 338
Clappersspruyt	-	rivier/river	00-29S/128-05E	B2	II-28 p. 338
Clappus Eylt	Klapper-eiland/Deli	eiland/island	07-00S/105-32E	A1	II-1a p. 234
Clara, I. de	Jazireh-ye Lavan	eiland/island	26-28N/53-15E	B3	I-2a p. 42
Clare H., De	Tg. Bebeli	kaap/cape	00-27-30N/127-55-30E	B2	II-28 p. 338
Clavet, Eylen. van	Batan Islands	eilanden/islands	13-15N/124E	B2	II-31 p. 344
Claving, De Rivier	Klawing/Kelawing	rivier/river	07-26S/109-20E	B1	II-5d p. 278
Clavingh, F. de rivier	Klawing/Kelawing	rivier/river	07-26S/109-20E	B2	II-5d p. 278
Clenotty	-	plaats/settlement	-	01-B2	I-22a p. 126-128
Clip, C. de	Tg. Berikat	kaap/cape	02-35S/106-50E	A1	II-1a p. 234
Clypenburg, Hoek	-	kaap/cape	-	A3	II-46b p. 390
Co Batsetti	-	plaats/settlement	-	A1	I-2b p. 44
Coa, Po.	Kowa	eiland/island	08-50-30S/121-40E	A2	II-14 p. 300
Coaeldanga	-	-	-	B2	I-27 p. 202
Coameer	-	plaats/settlement	-	A1	II-6 p. 284
Coanchieu, Bay van	Quanzhou Wan	baai/bay	24-50N/118-40E	B2	II-34a p. 352
Coanchieu, R. van	Jin Jiang	rivier/river	24-52N/118-36E	B2	II-34a p. 352
Coaria	-	-	-	A2	II-20 p. 316
Cobano van Tippeleeuno	Tepeleu	plaats/settlement	00-18N/128-44E	A1	II-46b p. 390
Cobigamma	-	plaats/settlement	-	B2	I-23a p. 138
Coboe, R.	Kobe	rivier/river	00-26N/127-54E	A1	II-46a p. 388
Coboe, R.	Kobe	rivier/river	00-26N/127-54E	A1	II-46b p. 390
Cobol, R.	<Tg. Koboel/Kobul>	rivier/river	00-38N/128-20E	A1	II-46b p. 390
Cochim de Sina, Pagood	-	gebouw/building	-	01-B3	I-22a p. 126-128
Cochy, Negery	<Teloek/Teluk Kokka>	plaats/settlement	00-27N/128-08E	A1	II-46b p. 390
Cocique	Shimo Koshiki Shima	eiland/island	31-40N/129-42E	A3	II-36 p. 360
Cockij, Neg.	<Teloek/Teluk Kokka>	plaats/settlement	00-27N/128-08E	A1	II-46a p. 388
Cocodril, Plo.	-	eiland/island	25-58N/119-57E	A2/3	II-34a p. 352
Cocombe	-	plaats/settlement	-	B3	I-9 p. 78
Cocora	Kokura	plaats/settlement	33-52N/130-53E	B1	II-40b p. 370
Cocoura	Kokura	plaats/settlement	33-52N/130-53E	B2	II-40a p. 368
Cocovil	Kokkuvil	plaats/settlement	09-41N/80-02E	A1	I-23r p. 170
Cocus Eylt.	Kokos-eilanden/Selaut Besar	eilanden/islands	02-58N/95-24E	B3	I-2b p. 44
Cocus Eylt.	Great Coco Island	eiland/island	14-08N/93-22E	A3	I-2b p. 44
Cocus Eylt.	Njangnjang/Masokoet/Nyangnyang/ Masokut?	eiland/island	01-50S/99-20E	B3	I-2b p. 44
Cocus Eylt.	Tinopo/Taitaitanopo	eiland/island	03-10S/100-30E	B3	I-2b p. 44
Codaropoe	Kudarappu	plaats/settlement	09-40N/80-19E	A2	I-23r p. 170
Coeba, Negery	Soebang/Subang	plaats/settlement	07-08S/108-32E	B2	II-4b p. 266
Coedanep	Kudarappu	plaats/settlement	09-40N/80-19E	A2	I-23a p. 138
Coediripoeriny	Kaddaiparichchan	plaats/settlement	08-27N/81-17E	B2	I-23b p. 140
Coedremale	<Kudremalai Point>	kaap/cape	08-32N/79-52-30E	A2	I-23a p. 138
Coel Camsienoer	Kanjanor	plaats/settlement	11-01N/79-29E	A3R	I-25a p. 180
Coelangh, Caap	Tg. Aipoeti/Aiputih	kaap/cape	03-20S/128-02E	B3RO	II-22 p. 320
Coele	-	plaats/settlement	-	B3	II-3b p. 252
Coeloteuwemoele	-	plaats/settlement	-	A2	I-23r p. 170
Coemene, De Hooge Sandhoek	Illukariya Point	kaap/cape	06-30N/81-42E	B1	I-23b p. 140
Coenare	Champavati/Nellimarla	rivier/river	18-00N/83-34E	B2	I-24 p. 178
Coenare, R.	Champavati/Nellimarla	rivier/river	18-00N/83-34E	A2	I-2b p. 44
Coenbelgame	Kumbalgama	plaats/settlement	05-57N/80-24E	B2	I-23a p. 138
Coen's Hoek	-	kaap/cape	-	B2	II-2a p. 238
Coepa-Coelan	-	plaats/settlement	-	A2	I-23b p. 140
Coepangh, De	-	plaats/settlement	13-25N/80-18E	A3	I-25i p. 196
Coepelaon	-	plaats/settlement	-	A1/2	I-23r p. 170
Coepianda Curitche	-	plaats/settlement	-	A2	I-23r p. 170
Coerange	Koehanga/Kuhanga	rivier en plaats/river and settlement	00-52N/123-34E	B2	II-30 p. 342
Coerayrumpaar	-	eiland/island	-	B2	I-23c p. 142
Coerenamepatte	-	plaats/settlement	-	A2	I-23a p. 138
Coerengotoere	-	plaats/settlement	-	A2	I-23a p. 138
Coericattuvan	Kurikadduwan	eiland/island	09-35N/79-49E	A1	I-23r p. 170
Coes Coesberg	Tarakan Itji/Ici	berg/mountain	01-51N/127-49E	A2	II-28 p. 338
Coescoesvelk	-	-	-	A1	II-28 p. 338
Coeterare	-	plaats/settlement	-	02-A3	I-22a p. 126-128
Coetewele	Cottuvally	plaats/settlement	10-05N/76-15E	01-B2	I-22a p. 126-128
Coety	Balikpapanbaai/Teluk Balikpapan	rivier/river	01-10S/116-46E	A2	II-10 p. 290
Coeway	Meloekoeai/Melukuai	plaats/settlement	07-04S/128-37E	B1	II-19 p. 314
Coholawijle	Kolavil	plaats/settlement	07-12N/81-51E	B3	I-23a p. 138
Coilan	Quilon/Kollam	plaats/settlement	08-53N/76-35E	B2	I-21 p. 124
Coilan de Sima, Pagood	-	gebouw/building	-	04-A2	I-22a p. 126-128
Coilan, De Fortresse	<Quilon/Kollam>	fort/fortress	08-53N/76-35E	04-A2	I-22a p. 126-128
Coilang	Quilon/Kollam	plaats/settlement	08-53N/76-35E	A2	I-1 p. 40
Coilang	Quilon/Kollam	plaats/settlement	08-53N/76-35E	B1/2	I-2b p. 44
Coilang, De Revier van	Kollam Lagoon	rivier/river	08-55N/76-32E	04-B1/2	I-22a p. 126-128
Coilwyl	Koyilvayal	plaats/settlement	09-34N/80-26E	A3	I-23r p. 170
Cojo	Cuyo Islands	eilanden/islands	11N/121-10E	B2	II-1b p. 236
Cojoearang	-	plaats/settlement	-	B2	II-11a p. 292
Colang	Gaolan Dao/Kao-lan	eiland/island	21-54N/113-15E	A3	II-33a p. 348
Colangerij	-	plaats/settlement	-	03-B1	I-22a p. 126-128
Colangh	Gaolan Dao/Kao-lan	eiland/island	21-54N/113-15E	B2	II-34b p. 354
Colangh	Gaolan Dao/Kao-lan	eiland/island	21-54N/113-15E	A1LB	II-34c p. 356
Colderon	Coleroon	rivier/river	11-21N/79-49E	A3R	I-25a p. 180
Colderon	Coleroon	rivier/river	11-21N/79-49E	A2R	I-25a p. 180
Colegodla	-	plaats/settlement	-	A1L	I-25a p. 180
Colei, R.	Khlong Bang Lam	rivier/river	08-17N/98-27E	B3	I-31 p. 212
Coletche	Kolachel	plaats/settlement	08-10N/77-15E	B2	I-21 p. 124
Coletje	Kolachel	plaats/settlement	08-10N/77-15E	B1	I-23c p. 142
Colim	Cochin/Kochi	plaats/settlement	09-55N/76-14E	01-B3	I-22a p. 126-128
Collananneloer	-	plaats/settlement	-	A3R	I-25a p. 180
Collanblancoelan	-	plaats/settlement	-	A3	I-23b p. 140
Collatil-Aar	-	plaats/settlement	-	A3	I-23b p. 140
Collawiele	Kollavil	plaats/settlement	07-12N/81-50E	B2	I-23b p. 140
Collevy Attancoelijmaraon	<Kurinchattivu>	plaats/settlement	09-30N/80-23E	B2	I-23r p. 170
Colli	-	plaats/settlement	-	B1	II-11a p. 292
Collymoere	-	-	-	B1L	I-24 p. 178
Colombo	Colombo	plaats/settlement	06-57N/79-50E	A1	I-23e p. 146
Colombo	Colombo	plaats/settlement	06-57N/79-50E	B2	I-23a p. 138
Colombo	Colombo	plaats/settlement	06-57N/79-50E	A1	I-23b p. 140
Colombo	Colombo	plaats/settlement	06-57N/79-50E	A1/B2	I-23f p. 148
Colombo	Colombo	plaats/settlement	06-57N/79-50E	B2L	I-23u p. 176
Colombo	Colombo	plaats/settlement	06-57N/79-50E	A2	I-1 p. 40
Colombo	Colombo	plaats/settlement	06-57N/79-50E	B2	I-2b p. 44
Colomboture	Columbuthurai West	plaats/settlement	09-39N/80-02E	A1	I-23r p. 170
Colomboture	Columbuthurai West	plaats/settlement	09-39N/80-02E	A3	I-23c p. 142
Colona corla	-	landstreek/region	-	B2	I-23a p. 138
Colongsoa	Gulang Yu	eiland/island	24-26N/118-03E	A3RB	II-34c p. 356
Colufate	Khalfut	plaats/settlement	15-52N/52-09E	A2	I-12a p. 98
Coma, R.	Koma	rivier/river	01-02N/127-29E	B3	II-30 p. 342
Combaar, t Fort	-	fort/fortress	-	A2	I-27 p. 202
Combagome	Kumbakonam	plaats/settlement	10-57N/79-23E	A3R	I-25a p. 180
Combalan	Kumbalangi	plaats/settlement	09-52N/76-17E	02-B1	I-22a p. 126-128
Combaron	-	-	-	A2L	I-15 p. 112
Combella	Seri Kambelo	plaats/settlement	03-22S/127-57E	A2	II-20 p. 316
Combewha	-	-	-	B2LO	II-17c p. 308
Combon	Sekoembang/Sekumbang	plaats/settlement	01-26S/103-42E	B2R	I-39a p. 226
Combong, t Gebergte	Koembang/Kumbang	berg/mountain	07-07S/108-48E	B3	II-4b p. 266
Combrupitti	Kompurupiddi	plaats/settlement	08-44N/81-09E	A2	I-23a p. 138
Combuijs, Kleine	Klein-Kombuis/Bokor	eiland/island	05-57S/106-38E	A1	II-3a p. 250
Combuys Klip	Tauikallu	klip/cliff	08-46N/81-09E	B3	I-23b p. 140
Combuys, Groote	Groot-Kombuis/Lantjang/Lancang	eiland/island	05-56S/106-35E	B2	II-2g p. 244
Combuys, Groote of p. Lantjak	Groot Kombuis/Lantjang/Lancang	eiland/island	05-56S/106-35E	02-B1	II-2f p. 242
Combuys, Kleene	Klein-Kombuis/Bokor	eiland/island	05-57S/106-38E	B2	II-2g p. 244
Combuys, Kleyne of Po. Bacor	Klein-Kombuis/Bokor	eiland/island	05-57S/106-38E	02-B1	II-2f p. 242
Comedin	-	plaats/settlement	-	B2	II-2b p. 240
Comere, t Eilt. De	Anjouan/Nzuwani	eiland/island	12-13S/44-26E	B1	I-9 p. 78
Comerien	Babi	eiland/island	05-55S/134-09E	A3	II-19 p. 314
Comgor	-	-	-	B2	I-27 p. 202
Comhoek, Dn.	-	kaap/cape	-	A1L	I-40 p. 230
Commarikon Kottappoe	Komari?	plaats/settlement	06-58N/81-52E	B1	I-23b p. 140
Commelancoene	Kumulamunai	plaats/settlement	09-16N/80-06E	B2	I-23r p. 170
Commelancoenij, Riv.	Pallavarayankaddu	rivier/river	09-18N/80-07E	B2	I-23r p. 170
Commer	Koemoer/Kumur	plaats/settlement	07-05S/128-38E	B1	II-19 p. 314
Commerweel	-	plaats/settlement	-	B1L	I-25a p. 180
Commetempaar	-	eiland/island	08-55N/78-26E	B2	I-23c p. 142

Oorspr. naam op de kaart/ Original name on the map	Tegenwoordige naam/ Present name	Soortnaam/ Category	Coördinaten/ Co-ordinates	Kaartvak/ Map grid square	Kaart, pagina/ Map, page	
Commo	Shih-t'i Pi	kaap/cape	23-30N/121-30E	B3	II-34a	p. 352
Commo	Shih-t'i Pi	kaap/cape	23-30N/121-30E	A2	II-1b	p. 236
Commoryn, Cabo	Kaap/Cape Comorin/Kanniyakumari	kaap/cape	08-04N/77-33E	B2	I-21	p. 124
Communuos	Kamoemoean/Kamumuan	rivier/river	00-29S/100E	B2/3	I-34	p. 214
Comodo, Straat	Straat/Selat Lintah	zeestraat/strait	08-40S/119-30E	A1	II-14	p. 300
Comodo, t Zuyd-Eyd van	Komodo	eiland/island	08-35S/119-30E	A1	II-14	p. 300
Comordades	Gwatar Bay?	baai/bay	25-08N/61-35E	B3	I-2a	p. 42
Comoryn, B. de	Baie de Cam Ranh/Vinh Cam Ranh	baai/bay	11-54N/109-11E	B1	II-1b	p. 236
Comoryn, Caap	East Cape Comorin	kaap/cape	08-11N/77-45E	B1	I-23c	p. 142
Comp.Land	Iturup	eiland/island	45N/148E	A3	II-40a	p. 368
Compagnies Land	Iturup	eiland/island	45N/148E	A3	II-41	p. 374
Compe, R.	Koempeh/Kumpeh	rivier/river	01-24S/103-59E	B3	I-39a	p. 226
Compeschoor	-	plaats/settlement	-	B3R	I-39a	p. 226
Comps Oude Bosch	-	bos/forest	-	A1	I-5b	p. 54
Comps. Eylt.	Great Sober Island/Pambuttivu	eiland/island	08-32-30N/81-12-30E	A1L	I-23d	p. 144
Comps.Eyland	Great Sober Island/Pambuttivu	eiland/island	08-32-30N/81-12-30E	A1LB	I-23l	p. 158
Comsaar	Kamzar/Kumzar	plaats/settlement	26-20N/56-25E	A1L	I-13c	p. 106
Conabo	-	-	03-11S/126-12E	A1	II-20	p. 316
Conach, t Land	-	landstreek/region	-	B3	I-9	p. 78
Concabo	-	-	-	B1	I-2a	p. 42
Concah, t Land	-	landstreek/region	-	B3	I-9	p. 78
Conchaa	-	landstreek/region	-	B3	I-9	p. 78
Concordia	<Koepang/Kupang>	fort/fortress	10-10S/123-34E	A3	II-13	p. 298
Concordia t Casteel	<Koepang/Kupang>	fort/fortress	10-10S/132-22E	A2	II-1a	p. 234
Condatchecoura	Kondaichchi	plaats/settlement	08-43N/79-56E	B3	I-23c	p. 142
Condavil	Kondavil	plaats/settlement	09-42N/80-01E	A1	I-23r	p. 170
Condenilli, t Cast.	-	fort/fortress	-	A2L	I-25a	p. 180
Condiljaon Maraon	-	plaats/settlement	-	B2	I-23r	p. 170
Condor, Po.	Condore/Con Son	eiland/island	08-42N/106-36E	A3	I-1	p. 40
Conecorre H	Tg. Inggelang	kaap/cape	00-33N/128-40E	B2	II-28	p. 338
Conga	Chombal/Chombakulu	plaats en rif/settlement and reef	11-40N/75-33E	B3R	I-15	p. 112
Conga	Chombal/Chombakulu	plaats/settlement	11-40N/75-33E	A1	I-2b	p. 44
Congemille	-	plaats/settlement	-	03-B1	I-22a	p. 126-128
Congo	Bandar-e Kong	plaats/settlement	26-35-52N/54-56-13E	A2	I-13b	p. 104
Congus, t Gat van	Beleng/Noehawatoe/Nuhawatu	eilanden/islands	08-38S/122-54E	A2	II-14	p. 300
Conreire	-	plaats/settlement	-	A2	I-23a	p. 138
Constantia	Groot Constantia	gebouw/building	34-02S/18-25E	A1	I-5b	p. 54
Contant, I.	-	-	-	A1	I-2a	p. 42
Coores	Laboeankoeris/Labuankuris	plaats/settlement	08-36S/117-37E	B2	II-18	p. 312
Coores, Tanjongh	Tg. Ngali	kaap/cape	08-29S/117-43E	B2	II-18	p. 312
Copaij	Kopai South	plaats/settlement	09-41N/80-02E	A1	I-23r	p. 170
Copengh	Kopeng	plaats/settlement	07-23S/110-24E	B1	II-5a	p. 272
Copitosima	Okushiri To	eiland/island	42-09N/139-28E	A3	II-40b	p. 370
Coque, t Noordelykste van de	Great Coco Island	eiland/island	14-08N/93-22E	A2	I-31	p. 212
Coque, t Zuydelykste van de	Little Coco Island	eiland/island	14-00N/93-13E	A2	I-31	p. 212
Coranim	Ko Samui	eiland/island	09-30N/100-00E	B1	II-1b	p. 236
Coranim, Po.	Ko Samui	eiland/island	09-30N/100-00E	B1	II-1b	p. 236
Coranoer	-	plaats/settlement	-	A3R	I-25a	p. 180
Corature	Kolittottattuture	plaats/settlement	09-03N/76-27E	04-B1	I-22a	p. 126-128
Coray	Korea	landstreek/region	38N/127-30E	B2	II-40a	p. 368
Core of Zangere	Sanggar/Kore	plaats/settlement	08-22S/118-16E	A2	II-18	p. 312
Corea, I.	Korea	landstreek/region	38N/127-30	A1	II-40b	p. 370
Coremanel	Karimanal/Coromandel	plaats/settlement	13-27N/80-18E	A/B1L	I-24	p. 178
Corepatan	Mumbri Bay?	baai/bay	16-21N/73-22E	A1	I-2b	p. 44
Corettij	Koratti	plaats/settlement	10-16N/76-20E	01-B2	I-22a	p. 126-128
Corgadas Carajaos	Cargados Carajos Shoals/St. Brandon Rocks	eiland, ondiepte/island, shoals	16-30S/59-40E	B2	I-2a	p. 42
Corgadas Gaveyaos	Cargados Carajos Shoals/St. Brandon Rocks	eiland, ondiepte/island, shoals	16-30S/59-40E	B1	I-1	p. 40
Corias Droogte	-	ondiepte/shoals	-	B2	II-6	p. 284
Corias Eylt.	Gili Gilingan/Goentoer/Guntur	eiland/island	07-17S/113-45E	A2	II-6	p. 284
Corimba, Ilhas do	Kerimba Islands/I.Quirimba/I.Quirambo	eiland/island	12-25S/40-36E	A1-A3	I-13b	p. 104
Corimba, Ilhas do	Kerimba Islands/I.Quirimba/I.Quirambo	eiland/island	12-25S/40-36E	A2	I-2a	p. 42
Corimba, Ilhas do	Kerimba Islands/I.Quirimba/I.Quirambo	eiland/island	12-25S/40-36E	A2	I-2a	p. 42
Coringe	Coringa	plaats/settlement	16-48N/82-13E	B2R	I-24	p. 178
Coringe	Coringa	plaats/settlement	16-48N/82-13E	A2	I-2b	p. 44
Corintas, Caap dos	Cabo das Correntes	kaap/cape	24-06S/35-30E	A1	I-8b	p. 66
Corintos, C. de	Cabo das Correntes	kaap/cape	24-06S/35-30E	B1	I-1	p. 40
Corintos, C. de	Cabo das Correntes	kaap/cape	24-06S/35-30E	A1	I-2a	p. 42
Corkee	Korukkai	plaats/settlement	10-55N/79-24E	A2/3R	I-25a	p. 180
Cormandel	Coromandelkust/Coromandel Coast	landstreek/region	13N/80E	A2	I-1	p. 40
Cormandel	Coromandelkust/Coromandel Coast	landstreek/region	13N/80E	A2	I-2b	p. 44
Cormandel	Coromandelkust/Coromandel Coast	landstreek/region	13N/80E	A2-B2	I-21	p. 124
Cormandel	Coromandelkust/Coromandel Coast	landstreek/region	13N/80E	A2	I-23a	p. 138
Cormandel, De Cust van	Coromandelkust/Coromandel Coast	landstreek/region	13N/80E	A1/2L	I-23u	p. 176
Coomandel	Coromandelkust/Coromandel Coast	landstreek/region	13N/80E	A/B1L	I-24	p. 178
Cormo, C. de	Cap Andavaka	kaap/cape	25-11S/46-40E	B1	I-2a	p. 42
Cornating	-	-	-	B2	II-1b	p. 236
Cornom	-	-	-	B1	II-8	p. 288
Cornum, Po.	Ko Samui	eiland/island	09-30N/100E	B1	II-8	p. 288
Coroan	Gorong	eiland/island	04-00S/131-24E	B2	II-46a	p. 388
Corobaffo	Korobafo	landstreek/region	10-37S/123-15E	B2	II-14	p. 300
Coronboewatte	-	plaats/settlement	-	B2	I-23b	p. 140
Corondolo	Wadi Dara?	rivier/river	28-02N/33-22E	A3	I-2a	p. 42
Coroni	Koroni	plaats/settlement	04-40S/122-51E	B1LO	II-17c	p. 308
Coroony	Koroni	plaats/settlement	04-39S/123-04E	B2	II-17b	p. 306
Corrao, Riv. de	Khowr-e Musa	rivier/river	30-10N/49-00E	B3	I-2a	p. 42
Correcorre of Nixoway	Pasir Bale	rif/reef	00-14S/127-26E	B1	II-28	p. 338
Correttij	-	plaats/settlement	-	01-A2	I-22a	p. 126-128
Correwasel	Kudawasa	plaats/settlement	10-51N/79-28E	A3R	I-25a	p. 180
Corro, Riv.	-	rivier/river	-	A1	II-14	p. 300
Corsocaan	Khawr al-Hablayn	baai/bay	26-07N/56-24E	A1	I-13a	p. 102
Corsocaan	Khawr al-Hablayn	baai/bay	26-07N/56-24E	B3	I-13b	p. 104
Corsocaan	Khawr al-Hablayn	baai/bay	26-07N/56-24E	A1L	I-13c	p. 106
Corumba, Ilhas de	I. Quirimba/I. Quirambo/I. do .Ibo	eiland/island	12-25S/40-36E	B1	I-8e	p. 72
Cosgote	Kosgoda	plaats/settlement	06-19N/80-01E	B2	I-23a	p. 138
Cosgote	Kosgoda	plaats/settlement	06-19N/80-01E	A1	I-23b	p. 140
Cosijqu	Koshikijima-retto/ Koshiki Islands	eilanden/islands	31-45N/129-48E	B2	II-40a	p. 368
Cosmoledo	Cosmoledo	eilanden/islands	10S/47-40E	B1	I-1	p. 40
Cosmoledo	Cosmoledo	eilanden/islands	10S/47-40E	B2	I-2a	p. 42
Costa do Suaquam	-	landstreek/region	-	A3	I-2a	p. 42
Costa dos Ilhaos	Lamu Archipelago	eilanden/islands	02-16-49S/40-51-29E	A2	I-2a	p. 42
Costa dos Ilheos	Lamu Archipelago	eilanden/islands	02-16-49S/40-51-29E	A2	I-8f	p. 74
Costa dos Picos	Khowr Rabch/Meydan	landstreek/region	25-33N/59-15E	A2	I-13a	p. 102
Costa dos Piquos	Khowr Rabch/Meydan	landstreek/region	25-33N/59-15E	B3	I-2a	p. 42
Cota	Sri Jayawardenapura Kotte	plaats/settlement	06-55N/79-52E	B2	I-23a	p. 138
Cota Ringin	Kota Waringin	plaats/settlement	02-55S/111-25E	A1	II-1a	p. 234
Cotamkoeripo	Katankuddy	plaats/settlement	07-41N/81-43E	B2	I-23a	p. 138
Cotiar	Mutur	plaats/settlement	08-27N/81-14E	A3	I-23a	p. 138
Cotiar	Mutur	plaats/settlement	08-27N/81-14E	B2	I-23b	p. 140
Cotiar	Mutur	plaats/settlement	08-27N/81-14E	A1L	I-23d	p. 144
Cotiar, De Lage Hoek van	Kevuliya Point/Foul Point	kaap/cape	08-32N/81-19E	A1L	I-23d	p. 144
Cotiar, t Landschap van	<Koddiyar Aru>	landstreek/region	08-26N/81-14E	A1L	I-23d	p. 144
Cotiewatte	-	plaats/settlement	-	A1	I-23r	p. 170
Cotjaer	Mutur	plaats/settlement	08-27N/81-14E	A1LB	I-23l	p. 158
Cotjaer, De Hoek van	Kevuliya Point/Foul Point	kaap/cape	08-32N/81-19E	A2LB	I-23l	p. 158
Cotlattij	-	plaats/settlement	-	01-A2	I-22a	p. 126-128
Cotocoepon	-	landstreek/region	11-55N/79-50E	A3RB	I-25f	p. 190
Cotong	-	-	-	B1LO	II-17c	p. 308
Cottandercoelaon	Kottandarkulam	plaats/settlement	09-34N/80-25E	A3	I-23r	p. 170
Cottatta, Basaar	-	plaats/settlement	-	02-A3	I-22a	p. 126-128
Cotten Teuga	-	-	-	B3	I-34	p. 214
Cottimbawolle	-	plaats/settlement	-	B2	I-23a	p. 138
Cottugoda	Kotugoda	plaats/settlement	07-08N/79-54E	B2	I-23a	p. 138
Cotty	-	plaats/settlement	-	02-A2	I-22a	p. 126-128
Couchin	Cochin/Kochi	plaats/settlement	09-55N/76-14E	A2/3	I-22c	p. 132
Couchin	Cochin/Kochi	plaats/settlement	09-55N/76-14E	A2	I-1	p. 40
Couchin	Cochin/Kochi	plaats/settlement	09-55N/76-14E	A1	I-2b	p. 44
Couchin china	Cochin China + Annam	landstreek/region	12N/108E	A3	II-8	p. 288
Couchinchina	Cochin China + Annam	landstreek/region	12N/108E	B1	II-1b	p. 236
Couchinchina	Cochin China + Annam	landstreek/region	12N/108E	A3	I-1	p. 40
Couchinchina, Enceade De	Golf van Tonkin/Gulf of Tonkin	baai/bay	20N/108E	A1/A2	II-33a	p. 348
Couchinchina, Enceade De	Golf van Tonkin/Gulf of Tonkin	baai/bay	20N/108E	A1	II-1b	p. 236
Couchinchina, Enceade De	Golf van Tonkin/Gulf of Tonkin	baai/bay	20N/108E	A3	I-1	p. 40
Coudougalang, Negery	Kedoenghalang/Kedunghalang	plaats/settlement	06-32S/106-47E	B3	II-3b	p. 252
Coupan	Koepang/Kupang	plaats/settlement	10-10S/123-35E	B2	II-12	p. 296
Coupan, De	Koepang/Kupang	plaats/settlement	10-10S/123-34E	A3	II-13	p. 298
Coupangh	Koepang/Kupang	plaats/settlement	10-10S/123-22E	B2	II-14	p. 300
Courine	Kurume	plaats/settlement	33-18N/130-30E	B1	II-40b	p. 370
Cousyn, I.	Ko Losin	eiland/island	07-20N/102E	B1	II-1b	p. 236
Coutchin	Cochin/Kochi	plaats/settlement	09-55N/76-14E	B1	I-21	p. 124
Coutchin, De Stadt	Cochin/Kochi	plaats/settlement	09-55N/76-14E	A1/2	I-22d	p. 134
Covaer	Puvar	plaats/settlement	08-19N/77-04E	B2	I-21	p. 124
Coveay	Bomberai/Bombarai/Koemawa/Kumawa	schiereiland/peninsula	03-45S/133E	A1	II-44	p. 384
Covelang	Kovakulam	plaats/settlement	08-04N/77-33E	B1	I-23c	p. 142
Cove-langh	Kovakulam	plaats/settlement	08-04N/77-33E	B2	I-21	p. 124
Cox Brootje	-	klip/cliff	-	A3	II-46b	p. 390
Coxias Droogte	Karang Koko	ondiepte/shoals	07-28-30S/113-07E	B3	II-2a	p. 238
Coxy, Visschers Eylant	-	eiland/island	-	B2	I-30	p. 210
Coylacandy	Koyilakkande	plaats/settlement	09-38N/80-06E	A2	I-23r	p. 170
Coylan, t Fort	<Quilon/Kollam>	fort/fortress	08-53N/76-35E	A3RB	I-22f	p. 136
Crabben Eylt., t	Simangke	eiland/island	01-20S-30S/100-30-30E	B3	I-34	p. 214
Cracatao	Krakatau/Rakata	eiland/island	06-09S/105-27E	A2	I-37	p. 222
Cracatoa	Krakatau/Rakata	eiland/island	06-09S/105-27E	A1	II-2b	p. 240
Cracra, Plo	Clara Island	eiland/island	10-54N/97-55E	A3	I-31	p. 212
Craera, I.	Clara Island	eiland/island	10-54N/97-55E	A3	I-2b	p. 44
Cranganoor	Cranganore/Kranganur/Kodungallur	plaats/settlement	10-12N/76-12E	01-B1	I-22a	p. 126-128
Cranganoor de Sima	-	plaats/settlement	-	01-B1	I-22a	p. 126-128
Cranganor	Cranganore/Kranganur/Kodungallur	plaats/settlement	10-12N/76-12E	B3	I-22b	p. 130
Cranganor, Casteel	<Cranganore/Kranganur/Kodungallur>	fort/fortress	10-12N/76-12E	A1	I-22b	p. 130
Cranganor, Casteel	<Cranganore/Kranganur/Kodungallur>	fort/fortress	10-12N/76-12E	B2/3LO	I-22f	p. 136
Cranganor, Spruyt van	-	rivier/river	-	B3	I-22b	p. 130
Crangenoor	Cranganore/Kranganur/Kodungallur	plaats/settlement	10-12N/76-12E	A1	I-2b	p. 44
Crangenor	Cranganore/Kranganur/Kodungallur	plaats/settlement	10-12N/76-12E	B3R	I-15	p. 112
Crangenor	Cranganore/Kranganur/Kodungallur	plaats/settlement	10-12N/76-12E	B1	I-21	p. 124
Crangenor	Cranganore/Kranganur/Kodungallur	plaats/settlement	10-12N/76-12E	A2	I-1	p. 40
Crangenor, t Casteel	<Cranganore/Kranganur/Kodungallur>	fort/fortress	10-12N/76-12E	A1/2 LB/LM	I-22b	p. 130
Crap H	Tg. Waifkalettet	kaap/cape	01-15S/131-03E	A2	II-46a	p. 388
Craphoek, De	Tg. Waifkalettet	kaap/cape	01-15S/131-03E	B3	II-46b	p. 390
Cratinbosch	-	landstreek/region	-	B1LO	II-17c	p. 308
Crauw	Aruor?	plaats/settlement	09-54N/76-18E	02-B1	I-22a	p. 126-128
Crawanck	Tjitaroem/Citarum	rivier/river	05-56S/107-06E	B3	II-3a	p. 250
Crawanck, R.	Tjitaroem/Citarum	rivier/river	05-56S/107-06E	A2	II-3a	p. 250
Crawang, t District	Krawang/Karawang	landstreek/region	06-20S/107-15E	A1	II-2b	p. 240
Crocodil, P.	Dongquan Dao	eiland/island	25-57N/119-58E	B1	II-40a	p. 368
Crocodil, Plo	Dongquan Dao	eiland/island	25-57N/119-58E	B1	II-36	p. 360
Croen	-	-	-	A2	II-40a	p. 368
Cromme Omslagh	-	rivier/river	-	B2	II-33b	p. 350
Crook, R.	-	rivier/river	-	B3	II-1a	p. 234
Croonberg	Mendeleeva	berg/mountain	44N/145-43E	A2	II-41	p. 374
Croonbergh	Mendeleeva	berg/mountain	44N/145-43E	B2	II-40a	p. 368
Crowij	Nanga Gete	rivier/river	08-27S/122-32E	A2	II-12	p. 296
Cuama	-	landstreek/region	-	B1	I-1	p. 40
Cuama	-	landstreek/region	-	A1	I-2a	p. 42
Cuama, R. de	Zambezi/Rio Cuama	rivier/river	18-50S/36-17E	B1	I-1	p. 40
Cuama, R. de	Zambezi/Rio Cuama	rivier/river	18-50S/36-17E	A1	I-2a	p. 42
Cubile, De	-	eiland/island	-	A1	I-2b	p. 44
Cubrana	Ingar	eiland/island	04-21S/131-33E	B2	II-46a	p. 388
Cucule Corla	-	landstreek/region	-	B2	I-23a	p. 138
Cui	Kui Buri	plaats/settlement	12-03N/99-51E	A1	II-8	p. 288
Cui	Kui Buri	plaats/settlement	12-03N/99-51E	B1	II-1b	p. 236
Cui, Po. de	Ko Sattakut	eiland/island	12-12N/100-01E	B1	II-1b	p. 236
Cui, Plo. de	Ko Sattakut	eiland/island	12-12N/100-01E	A1	II-8	p. 288
Cuijper	Kuijper/Tjipir/Cipir	eiland/island	06-02S/106-44E	B3	II-2g	p. 244
Cuijpers Eyl.	Kuijper/Tjipir/Cipir	eiland/island	06-02S/106-44E	A1	II-3a	p. 250
Cumara	Soemare/Sumare	plaats/settlement	02-39S/118-47E	A2	II-10	p. 290
Cumbava	Soembawa/Sumbawa	eiland/island	08-25S/118E	A1	II-12	p. 296
Cumbava	Soembawa/Sumbawa	eiland/island	08-25S/118E	B2	II-10	p. 290
Cumbava	Soembawa/Sumbawa	eiland/island	08-25S/118E	B3	I-1	p. 40
Cumbava	Soembawa/Sumbawa	eiland/island	08-25S/118E	A2	II-1a	p. 234
Cumbava, Straat	Straat Alas/Alas Strait/Selat Alas	zeestraat/strait	08-40S/116-43E	A2	II-1a	p. 234
Cumbava, Zuyd-Oost Eijnd van	Soembawa/Sumbawa	eiland/island	08-25S/118E	A1	II-14	p. 300
Cuncan	Konkan	landstreek/region	20N/73E	A2	I-1	p. 40
Cuncan	Konkan	landstreek/region	20N/73E	A1	I-2b	p. 44
Cuncan of Visiapoer	Konkan of/or Visiapur/Bijapur	landstreek/region	20N/73E	A/B2-A3L	I-15	p. 112
Cunquema	Baia de Fernão Veloso?	baai/bay	14-23S/40-43E	A2	I-8c	p. 68
Cuppry	-	eiland/island	02-56-30N/125-28-30E	B2	II-30	p. 342
Curewitte corla	-	landstreek/region	-	B2	I-23a	p. 138
Curia Muria, I do	Juzur al-Halaniyat/Koeria Moeria/ Kuria Muria	eilanden/islands	17-30N/56E	A1	I-1	p. 40
Curia Muria, I.as de	Juzur al-Halaniyat/Koeria Moeria/ Kuria Muria	eilanden/islands	17-30N/56E	B1	I-13a	p. 102
Curia Muria, Ilhas de	Juzur al-Halaniyat/Koeria Moeria/ Kuria Muria	eilanden/islands	17-30N/56E	A3	I-12a	p. 98
Curia Muria, Ils do	Juzur al-Halaniyat/Koeria Moeria/ Kuria Muria	eilanden/islands	17-30N/56E	B3	I-2a	p. 42
Curia Muria, Po. de	Ra's Nuss	kaap/cape	17-23N/55-18E	A3	I-12a	p. 98
Curia Muria, Pt. do	Ra's Nuss	kaap/cape	17-23N/55-18E	A1	I-1	p. 40
Curia Muria, Pt. do	Ra's Nuss	kaap/cape	17-23N/55-18E	B3	I-2a	p. 42
Curia, Ilho del	Abd al-Kuri	eiland/island	12-11N/52-15E	B3	I-2a	p. 42
Curnagal	Kurunegala	plaats/settlement	07-29N/80-21E	B2	I-23a	p. 138
Curnagal Corla	[Kurunegala Korale]	landstreek/region	07-29N/80-21E	B2	I-23a	p. 138
Cuyper	Kuijper/Tjipir/Cipir	eiland/island	06-02S/106-44E	A1	II-2i	p. 248
Cuyt	Nitoe/Nitu	eiland/island	07-29S/130-49E	B2	II-19	p. 314
Cylon	Ceylon	eiland/island	07-30N/81E	A2	I-1	p. 40
Cypenawaron	-	plaats/settlement	-	A3R	I-25a	p. 180

D

Oorspr. naam op de kaart/ Original name on the map	Tegenwoordige naam/ Present name	Soortnaam/ Category	Coördinaten/ Co-ordinates	Kaartvak/ Map grid square	Kaart, pagina/ Map, page	
Daa	Doea/Doi	eiland/island	02-15N/127-48E	A2	II-28	p. 338
Daagdoor	Dagodarti	plaats/settlement	14-38N/79-59E	B1L	I-25a	p. 180
Daba	Diba al-Hisn	plaats/settlement	25-35N/56-17E	A1	I-13a	p. 102
Daba	Diba al-Hisn	plaats/settlement	25-35N/56-17E	B3	I-13b	p. 104
Dabba	Diba al-Hisn	plaats/settlement	25-35N/56-17E	A1L	I-13c	p. 106
Dabi Enpeant	-	plaats/settlement	-	A1L	I-25a	p. 180
Dabila	-	plaats/settlement	-	B2	II-11a	p. 292
Dabo, R.	Tagum	rivier/river	07-19N/125-44E	A2	II-30	p. 342
Daboes of Toepasser Quartier	-	plaats/settlement	15-52N/73-37E	B1L	I-17	p. 116
Dabul	Dabhol	plaats/settlement	17-35N/73-09E	A3	I-15	p. 112
Dabul	Dabhol	plaats/settlement	17-35N/73-09E	B3L	I-15	p. 112
Dabul	Dabhol	plaats/settlement	17-35N/73-09E	A1	I-2b	p. 44
Dagomeli	Dagumilli	plaats/settlement	16-17N/80-58E	A2L	I-25a	p. 180
Daja H., P.	-	eiland/island	-	B3	I-34	p. 214
Dali	-	-	-	B3	I-26a	p. 198
Dalialan	-	-	-	A1LB	II-17c	p. 308
Dallangtedagh	-	plaats/settlement	-	B2	II-11a	p. 292
Damac, Songi	Demak/Toentang/Tuntang	rivier/river	06-50S/110-35E	B2	II-2i	p. 248
Damak	Demak	plaats/settlement	06-53S/110-38E	A2	II-2a	p. 238
Damak	Demak	plaats/settlement	06-53S/110-38E	A1	II-5a	p. 272
Damak, R.	Demak/Toentang/Tuntang	rivier/river	06-50S/110-35E	A2	II-2a	p. 238
Damak, R.	Demak/Toentang/Tuntang	rivier/river	06-50S/110-35E	A1	II-5a	p. 272
Damamma	Yokohama	plaats/settlement	41-05N/141-15E	B2	II-41	p. 374
Daman	Daman/Moti Daman	plaats/settlement	20-25N/72-49E	B2L	I-15	p. 112
Damdarbim	Jazireh-ye Hendorabi	eiland/island	26-40N/53-37E	B3	I-2a	p. 42
Dami	-	-	-	B2L	I-15	p. 112
Damidzerla	-	plaats/settlement	-	B1L	I-25a	p. 180
Damma	Damar	eiland/island	07-07S/128-37E	A2	II-1a	p. 234
Dammalan	Demalang	plaats/settlement	07-50S/111-26E	B2	II-5a	p. 272
Dammar	Damar	eiland/island	07-07S/128-37E	B3	I-1	p. 40
Damme	Damar	eiland/island	07-07S/128-37E	B1	II-19	p. 314
Damon	Daman	plaats/settlement	20-25N/72-49E	A2	I-1	p. 40
Dampang	-	plaats/settlement	-	A3	II-11a	p. 292
Dana, Plo.	Dana	eiland/island	11S/122-52E	B2	II-14	p. 300
Dana, Po.	Dana	eiland/island	11S/112-52E	B2	II-12	p. 296
Dana, Po.	Dana	eiland/island	11S/112-52E	B2	II-13	p. 298
Dandoer	Dander	plaats/settlement	07-15S/111-50E	B2/3	II-5a	p. 272
Dandug	-	plaats/settlement	-	B2	I-23a	p. 138
Dangai	-	plaats/settlement	-	A2	II-11a	p. 292
Danteginjan	-	plaats/settlement	-	A1L	I-38	p. 224
Daramyor	-	plaats/settlement	-	B2	I-23a	p. 138
Darbora	Berbera	plaats/settlement	10-26N/45-00E	A3R	I-8g	p. 76
Darbora	Berbera	plaats/settlement	10-26N/45-00E	B2	I-12a	p. 98
Dare	Darasuram	plaats/settlement	10-56N/79-21E	A2/3R	I-25a	p. 180
Daringos	-	plaats/settlement	-	B2	II-6	p. 284
Darntiava	-	plaats/settlement	-	B2	I-23a	p. 138
Daroenaceragoedy	Seragudi	plaats/settlement	11-11N/79-38E	A3R	I-25a	p. 180
Darro	-	plaats/settlement	-	B1	II-11a	p. 292
Dary	Indari	plaats/settlement	00-26S/127-19E	B1	II-28	p. 338
Dasera, B.	Ghubb Diknaw	baai/bay	15-15N/42-46E	A1	I-12a	p. 98
Dassen E.	Dasseneiland/Dassen Island	eiland/island	33-25S/18-05E	B1	I-1	p. 40
Dassen Eijlant	Dasseneiland/Dassen Island	eiland/island	33-25S/18-05E	B1	I-3a	p. 46
Dassen Eylt.	Dasseneiland/Dassen Island	eiland/island	33-25S/18-05E	B2	I-3b	p. 48
Dassen Eylt.	Dasseneiland/Dassen Island	eiland/island	33-25S/18-05E	A1	I-5a	p. 52
Dassen Fonteyn	-	rivier/river	-	A3	I-3b	p. 48
Dassenbergh, Klijne	Klein Dassenberg	plaats/settlement	33-35-30S/18-34-02E	B2	I-3b	p. 48
Dassin	Dasin	plaats/settlement	06-52S/112-01E	B3	II-2i	p. 248
Dasson, I.	Dasoen/Dasun	rivier, plaats/river, settlement	06-40S/111-26E	B3	II-2i	p. 248
Data	-	plaats/settlement	-	B2	II-11a	p. 292
Data	Datak	plaats/settlement	04-47S/120-22E	A2	II-11a	p. 292
Datar Goeroem	-	plaats/settlement	-	A1L	I-25a	p. 180
Dater	-	plaats/settlement	-	A1	II-4a	p. 264
Dato, Tanj.	Tg. Datoek/Datu	kaap/cape	02-06N/109-39E	B1	II-1b	p. 236
Daua, D.	-	plaats/settlement	-	B3	I-9	p. 78
Daunback	Tg. Dambakoe/Dambaku	kaap/cape	00-38S/127-23E	B1	II-28	p. 338
Daurequa	Bandar-e Rig	plaats/settlement	29-29N/50-38E	B3	I-2a	p. 42
Dauw, De Eylanden van	Dao/Ndao	eilanden/islands	10-28S/122-42E	B1/2	II-13	p. 298
Dauw, d'Eylanden van	Dao/Ndao	eilanden/islands	10-49S/122-49E	B2	II-14	p. 300
Dauw, t Eylt.	Ndao	eiland/island	10-49S/122-39E	B2	II-13	p. 298
Dauzima	-	-	-	B3	I-2a	p. 42
Davihin, Fort [Fort Dauphiné]	<Tolanaro>	fort/fortress	25-01S/46-59E	B3	I-9	p. 78
Daways	-	plaats/settlement	-	A2	I-30	p. 210
Day	Tubug	eiland/island	11-27N/120-10E	B2	II-1b	p. 236
De Wage	-	plaats/settlement	-	A3	II-11a	p. 292
Deange	-	-	-	B3	I-27	p. 202
Decerto, I.	Mukoshima-retto	eiland/island	27-40N/142-09E	B2	II-40a	p. 368
Decke, P.	Doö/Doo	eiland/island	10-50S/122-45E	B2	II-14	p. 300
Deckin	-	-	-	A1	I-27	p. 202
Deeke, Po.	Kodi	eiland/island	10-43S/122-56E	B2	II-13	p. 298
Deke, Po.	Kodi	eiland/island	10-43S/122-56E	B2	II-12	p. 296
Delft	Niyushan	eiland/island	27-52N/121-02E	A3	II-34a	p. 352
Delft	Niyushan	eiland/island	27-52N/121-02E	A1	II-36	p. 360
Delft	Niyushan	eiland/island	27-52N/121-02E	B2	II-37	p. 362
Delft	Delft/Nairendivo	eiland/island	09-30N/79-42E	A2	I-23a	p. 138
Delft	Delft/Nairendivo	eiland/island	09-30N/79-42E	B2	I-21	p. 124
Delft, Redout op	<Porto, Saparoea/Saparua>	fort/fortress	03-35S/128-36E	A2RB	II-23	p. 322
Delftshaven	Abu Musa'	eiland/island	25-52N/55-01E	B2	I-13b	p. 104
Delfziel	Jef Kasim/Yef Kasim	eiland/island	01-18S/131E	A3	II-46b	p. 390
Dely, R.	Deli	rivier/river	03-40N/98-40E	B3	I-2b	p. 44
Demac, Quale	Demak/Toentang/Tuntang	rivier/river	06-50S/110-35E	B2	II-2i	p. 248
Demalang	Kalimalang?	plaats/settlement	07-52S/111-27E	B2	II-5a	p. 272
Demattagodde	<Dematagoda Ela>	rivier/river	06-56N/79-52E	A1	I-23e	p. 146
Demau, Kleene	-	rivier/river	22-58N/121-18E	B3	II-34a	p. 352
Demer, Po.	Dangar Besar	eiland/island	08-26S/117-39E	A2	II-18	p. 312
Deniouwang	Denoewang/Denuwang	plaats/settlement	05-32S/120-16E	B3	II-10	p. 290
Dennevaqua	-	plaats/settlement	-	B2	I-23a	p. 138
Denus	-	plaats/settlement	-	B2	II-11a	p. 292
Deoumede Corla	-	landstreek/region	-	B2	I-23a	p. 138
Derde Hoec	Java's Derde Punt/Tg. Lesoeng/Lesung	kaap/cape	06-28S/105-40E	B2	I-37	p. 222
Derde Hoek	Java's Derde Punt/Tg. Lesoeng/Lesung	kaap/cape	06-28S/105-40E	A1	II-2b	p. 240
Derde Hoek	Devil's Point/Pointe du Diable	kaap/cape	20-20S/57-46-30E	A1	I-11	p. 96
Dergoes	Dongtingshan?	eiland/island	29-52N/122-35E	A2	II-37	p. 362
Dergoes	Dongtingshan?	eiland/island	29-52N/122-35E	A2L	II-39	p. 366
Deringi, Negery	Tjaringin/Caringin	plaats/settlement	06-21S/105-49-30E	B3	I-37	p. 222
Dermawani	Darmawangi	plaats/settlement	06-49S/108-09E	A/B3	II-4a	p. 264
Dersina	Dar?	plaats/settlement	13-21N/45-44E	B2	I-12a	p. 98
Dersy	-	landstreek/region	-	A1L	I-25a	p. 180
Desamgue	Songosongo island	eiland/island	08-31-31S/39-30-13E	B1	I-8e	p. 72
Desapijn	D.Sipin	plaats/settlement	01-35S/103-35E	A2R	I-39a	p. 226
Deserta, I.	Mukoshima-retto	eilanden/islands	27-40N/142-09E	A2	II-31	p. 344
Deserta, I.	Kita-Io Shima	eiland/island	25-25N/141-17E	A2	II-31	p. 344
Deserta, I.	Kita-Io Shima	eiland/island	25-25N/141-17E	A3	II-1b	p. 236
Deserta, I.	Mukoshima-retto	eilanden/islands	27-40N/142-09E	A3	II-1b	p. 236
Deulanghs	Dongji Liedao	eilanden/islands	28-46N/121-49E	A1	II-36	p. 360
Deutecoms H.	Tg. Leroeng/Tg. Lerung	kaap/cape	00-25S/117-38E	A2	II-10	p. 290
Deutekoms H.	Tg. Leroeng/Tg. Lerung	kaap/cape	00-25S/117-38E	A2	II-1a	p. 234
Devenaar, Caap	Tg. Toloe/Tolu	kaap/cape	00-22N/124-13E	A2	II-17a	p. 304
Deventer	Miti	eiland/island	01-34N/128-04E	A2	II-28	p. 338
Dewa	Dewa	provincie/province	39-40N/140-20E	A3	II-40b	p. 370
Dgobo	al-Ghayda	plaats/settlement	16-13N/52-15E	B3	I-2a	p. 42
Dhacca	-	-	-	B2	I-27	p. 202
Dholkan, t Land	-	landstreek/region	-	A3	I-27	p. 202
Diable, Caap	Yeh-lei Pant-Tao	kaap/cape	25-12N/121-41E	A/B1LO	II-35	p. 358
Diamants Bank	-	ondiepte/shoals	-	A1L	I-40	p. 230
Dian	-	plaats/settlement	-	B3	I-9	p. 78
Dianae	-	plaats/settlement	-	B3	II-2i	p. 248
Dianaiue	-	-	-	A2	I-9	p. 78
Dianbel	-	plaats/settlement	-	B3	I-9	p. 78
Diannong	-	-	-	A2	I-9	p. 78
Diapokpasser, Negerij	-	plaats/settlement	-	B1L	II-4d	p. 270
Diarab	-	plaats/settlement	-	B3	II-5b	p. 274
Diaton	Djaratan/Jaratan	plaats/settlement	07-09S/112-39E	A1	II-6	p. 284
Didapurna	-	plaats/settlement	-	B1	II-6	p. 284
Diego Garcia, I. do	Diego Garcia	eiland/island	07-19S/72-25E	B2	I-1	p. 40
Diego Garzia, I. do	Diego Garcia	eiland/island	07-19S/72-25E	B1	I-2b	p. 44
Diego Rodríguez	Rodriguez	eiland/island	19-45S/63-15E	B2	I-1	p. 40
Diego Rodríguez	Rodriguez	eiland/island	19-45S/63-15E	B1	I-2a	p. 42
Diego Rojez, Ilhas do	Ari Atoll + Nilandhe Atoll?	eiland/island	00-38N/73-23E	B1	I-2b	p. 44
Diego Rosso, I. de	Ari Atoll + Nilandhe Atoll?	eiland/island	00-38N/73-23E	A2	I-1	p. 40
Diego Soarez	Antsiranana	plaats/settlement	12-16S/49-17E	A1	I-9	p. 78
Diego Soarez, I.do	<Diego Suarez/Antsirinana>	plaats/settlement	12-16S/49-17E	B2	I-2a	p. 42
Diemen	-	-	-	A2	II-28	p. 338
Diemen, Straat	Van Diemen Straat/Osumi Kaikyo	zeestraat/strait	31N/131E	A2-A3	II-1b	p. 236
Diemen, C. van	-	kaap/cape	-	B3	I-1	p. 40
Diemen, Caap v.Van	<Mornington Island>	eiland/island	16-30S/139-20E	B3	II-1a	p. 234
Diemen, Straat van	Van Diemen Straat/Osumi Kaikyo	zeestraat/strait	31N/131E	A3	II-36	p. 360
Diemen, Straat van	Van Diemen Straat/Osumi Kaikyo	zeestraat/strait	31N/131E	A2	II-31	p. 344
Diemen, Straet	Van Diemen Straat/Osumi Kaikyo	zeestraat/strait	31N/131E	B2	II-40a	p. 368
Diemens Land, Van	Cobourg Peninsula	schiereiland/peninsula	11-20S/132-15E	A2/3	II-1a	p. 234
Diemens Landt, Noord Hoek v.Van	Cape Van Diemen	kaap/cape	11-09S/130-23E	A2	II-43	p. 382
Diemens Landt, Van	Melville Island	eiland/island	11-35S/131E	B3	I-1	p. 40
Diemensland, Van	Melville Island	eiland/island	11-35S/131E	A2	II-1a	p. 234
Diemve	-	plaats/settlement	-	B2	II-12	p. 296
Diepe Riv.Valey	Dieprivier/Diep River	rivier/river	34-02S/18-28E	B1	I-5b	p. 54
Dierouvee	Meydan Ali	eiland/island	30-00N/48-47E	A1	I-13b	p. 104
Dieuw, t Eilant	-	eiland/island	-	A2L	I-25a	p. 180
Dieven Eyland	Pathiramanal	eiland/island	09-36N/76-23E	02-B3	I-22a	p. 126-128
Dijaija	-	plaats/settlement	-	A1L	I-38	p. 224
Dikwelle	Dikwella	plaats/settlement	05-57N/80-42E	B2	I-23a	p. 138
Dikwelle	Dikwella	plaats/settlement	05-57N/80-42E	A1	I-23b	p. 140
Dilm	Bandar-e Deylam	plaats/settlement	30-03N/50-09E	A1	I-13b	p. 104
Diloor, Negery	-	plaats/settlement	-	B3	II-4b	p. 266
Dina	-	-	-	A2	I-27	p. 202
Dindar	Rio Lúrio	rivier/river	13-30S/40-31E	A2	I-8c	p. 68
Dirabus	Kuh-e Jazeh	berg/mountain	26-49N/54-39E	A2	I-13b	p. 104
Dirabus	-	-	-	A2	I-13b	p. 104
Directeurs H., De	-	kaap/cape	-	A2	I-26b	p. 200
Dirk de Vries Syn Baay	Bocht van Parigi/Dirk de Vriesbaai/ Teluk Penanjung	baai/bay	07-43S/108-35E	B2	II-2a	p. 238
Dirk de Vries, Bay v.	Bocht van Parigi/Dirk de Vriesbaai/ Teluk Penanjung	baai/bay	07-43S/108-35E	B2	II-2b	p. 240
Dirk Hartoghs Eyland	Dirk Hartog Island	eiland/island	25-45S/113E	A2	II-42c	p. 380
Dirk Hartoghs Rhede	Turtle Bay	baai/bay	25-30S/112-58E	A2	II-42c	p. 380
Dirk Hartogs Rhee	Turtle Bay	baai/bay	25-30S/112-58E	B3	I-1	p. 40
Dirk Hartogs Rheede	Turtle Bay	baai/bay	25-30S/112-58E	A3	II-42a	p. 376
Dirk Hertogs Eylt.	Dirk Hartog Island	eiland/island	25-45S/113E	B1	II-1a	p. 234
Dirk Hertogs Rhe	Turtle Bay	baai/bay	25-30S/112-58E	B1	II-1a	p. 234
Dissigele	-	-	06-55N/79-50E	B1	I-23e	p. 146
Ditvlike	-	plaats/settlement	-	B2	I-23a	p. 138
Diu	Diu	plaats, eiland/settlement, island	20-42N/71-00E	A3	I-16	p. 114
Diu	Diu	plaats, eiland/settlement, island	20-42N/71-00E	B2L	I-15	p. 112
Diu	Diu	plaats, eiland/settlement, island	20-42N/71-00E	A1	I-2b	p. 44
Diura Dona de Cugna, Cap	-	kaap/cape	16-11S/44-53E	B2	I-9	p. 78
Divulweva	Diwulwewa	plaats/settlement	08-30N/80-27E	A2	I-23a	p. 138
Djabagaja	Djagabaja/Jogoboyo	plaats/settlement	07-52S/110-00E	B2	II-5b	p. 274
Doa, Po.	Poelau Doea/Pulau Dua	eiland/island	06-01S/106-11E	B1	II-2g	p. 244
Doa, Po.	Poelau Doea/Pulau Dua	eiland/island	06-01S/106-11E	02-A2/3	II-2f	p. 242
Doat	-	-	-	A2	I-30	p. 210
Dobbij	Diba al Hisn	plaats/settlement	25-35N/56-17E	B2RO	I-13c	p. 106
Dobetella	Ratnagiri?	plaats/settlement	17N/73-16E	A3R	I-15	p. 112
Dobre	-	rivier/river	-	A1	I-26a	p. 198
Dobree	-	rivier/river	-	A1/2	I-26b	p. 200
Docke Dauw	Doö/Doo	eiland/island	10-50S/122-45E	B2	II-13	p. 298
Docke Douw	Doö/Doo	eiland/island	10-50S/122-45E	B2	II-12	p. 296
Dockera	-	-	-	A2	I-27	p. 202
Dodingie	Dodinga	plaats/settlement	00-51N/127-38E	A1	II-28	p. 338
Dodingo, Bocht	Dodingabaai/Teluk Dodinga	baai/bay	00-50N/127-35E	B3	II-30	p. 342
Doeko	Doekoeh/Dukuh	plaats/settlement	06-23S/108-20E	A3	II-4a	p. 264
Doelang	-	plaats/settlement	-	B2	II-11a	p. 292
Doenoen	-	plaats/settlement	-	B3	II-2i	p. 248
Doentenedigora	-	plaats/settlement	-	A1L	I-25a	p. 180
Doer	-	landstreek/region	-	B1L	I-25a	p. 180
Dofar	Zufar/Dofar	landstreek/region	17N/54E	A2	I-12a	p. 98
Dofar	Zufar/Dofar	landstreek/region	17N/54E	B3	I-2a	p. 42
Dogerra	-	-	-	B2	I-28	p. 204
Doggebij, Pta.	Ra's Shaykh Mas'ud	kaap/cape	26-15N/56-13E	A1L	I-13c	p. 106
Dolago	Dolago	plaats/settlement	00-51S/120-10E	B1	II-17d	p. 310
Dolaqua, I. do	Dehalak Deset	eiland/island	15-35N/40-10E	A3	I-2a	p. 42
Dolaqua, I: de	Dehalak Deset	eiland/island	15-35N/40-10E	A/B1	I-12a	p. 98
Dolce, R.	Soete Rivier/River	rivier/river	34-20S/18-59E	A1	I-2a	p. 42
Dolce, R.	Soete Rivier/River	rivier/river	34-20S/18-59E	B3	I-3b	p. 48
Dolce, Riv.	Rio Espirito Santo	rivier/river	24-59S/32-34E	B1	I-8b	p. 66
Doletella	Ratnagiri?	plaats/settlement	17-00N/73-16E	A1	I-2b	p. 44
Dolie	Dolit	plaats en kaap/settlement and cape	00-16S/127-41E	B2	II-28	p. 338
Dolo	Solo	plaats/settlement	04-14S/120-13E	A1	II-11a	p. 292
Dolopy	Doeloepi/Dulupi	plaats/settlement	00-30N/122-27E	A2	II-17d	p. 310
Dolosdos Corla	-	landstreek/region	-	B2	I-23a	p. 138
Domascarenhas	Réunion	eiland/island	21S/55-30E	B1	I-1	p. 40
Domascarenhas	Réunion	eiland/island	21S/55-30E	B1	I-2a	p. 42
Dombaca	Gwa Bay?	baai/bay	17-36N/94-32E	B2	I-26a	p. 198
Dombaca	Gwa Bay?	baai/bay	17-36N/94-32E	A3	I-2b	p. 44
Domback	Donbaik	plaats/settlement	20-21N/92-41E	B3	I-26b	p. 200
Dombah	Donbaik	plaats/settlement	20-21N/92-41E	A2	I-26a	p. 198
Dombah	Donbaik	plaats/settlement	20-21N/92-41E	A3	I-2b	p. 44
Domilkano	<Kuching>	plaats/settlement	01-33N/110-20E	B1	II-1b	p. 236
Dominees Eylt.	-	eiland/island	-	B3	I-2b	p. 44
Dommengh, t Gebergte	Gondanglegi	berg/mountain	07-57S/111-09E	B3	II-2a	p. 238
Dommogh	-	plaats/settlement	-	B2	II-6	p. 284
Dommongh, t Geberghte	Gondanglegi	berg/mountain	07-57S/111-09E	B2	II-5a	p. 272
Domon, Engels	Daman	plaats/settlement	20-25N/72-49E	A1	I-2b	p. 44
Dompe, Koninckrijk	Dompoe/Dompu	landstreek/region	08-30S/118-30E	B3	II-18	p. 312
Dompo, De Bocht	Sanggarbaai/Teluk Sanggar	baai/bay	08-18S/118-18E	A2/A3	II-18	p. 312
Donakondemeroe	-	plaats/settlement	-	A1L	I-25a	p. 180
Donckoloe	Donggoloe/Donggolu	plaats/settlement	00-17S/120-1E	A1	II-17d	p. 310
Dondar	Dondra Head	kaap/cape	05-54N/80-35E	A1	I-23b	p. 140
Dondar	Dondra	plaats/settlement	05-55N/80-35E	A1	I-23b	p. 140
Dondere	Dondra Head	kaap/cape	05-54N/80-35E	B2	I-23a	p. 138
Dondere	Dondra	plaats/settlement	05-55N/80-35E	B2	I-23a	p. 138
Dondongan	-	-	-	A1	II-1a	p. 234
Dongon	Dungun	plaats/settlement	04-46-30N/103-25E	B1	II-1b	p. 236
Donik, Bocht van	-	-	-	B2	II-28	p. 338
Doodkist, Eijd. De	-	eiland/island	-	B	I-10e	p. 88
Doolahoba	-	plaats/settlement	-	B1	II-30	p. 342
Doolhof, t	-	inham/inlet	-	A3RB	II-22	p. 320
Door	Adoear/Aduar	eiland/island	05-44S/134-47E	A3	II-19	p. 314
Door	Adoear/Aduar	eiland/island	05-45S/134-45E	A3	II-1a	p. 234
Doornbosch-Rivier	Doringrivier/Doring River	rivier/river	31-52-14S/18-38-21N	A3	I-3b	p. 48
Dootkist	Netrani/Pigeon Island	eiland/island	14N/74-20E	A1	I-21	p. 124
Dootkist, De	Grote Doodkist/Mayat Besar	berg/mountain	02-46S/136-05E	B3	II-46a	p. 388
Dootkist, De	Grote Doodkist/Mayat Besar	berg/mountain	02-46S/136-05E	B3	II-46c	p. 392
Dootkist, De	Didamar/ Little Quoin	eiland/island	26-28-30N/56-32E	A1L	I-13c	p. 106
Dootkistenhoek	Tg. Aruku/Aruku	kaap/cape	01-48N/127-38E	A2	II-28	p. 338
Dootslagers Riv.	-	rivier/river	-	A3	II-1a	p. 234
Dor Eyland	Dorre Island	eiland/island	25-07S/113-05E	A3	II-42c	p. 380
Dor Eylt.	Dorre Island	eiland/island	25-07S/113-06E	B1	II-1a	p. 234
Dormany	-	plaats/settlement	-	A2	II-10	p. 290
Dorossima	Oro Shima	eiland/island	33-52N/130-02E	B1	II-40b	p. 370
Dorre Eil.	-	eiland/island	23-30N/120-06E	B3	II-34a	p. 352
Dorre Eylanden, De	Quoy, Coquille + Uranie/Quay, Looville + Uranie	eilanden/islands	00-06N/130-13E	A1	II-46a	p. 388
Dorre Eylanden, De	Quoy, Coquille + Uranie/Quay, Looville + Uranie	eiland/island	00-06N/130-13E	A2	II-46b	p. 390
Dorsil, C.	Raas Xaafuun/Ra's Hafun	kaap/cape	10-25N/51-25E	A1	I-1	p. 40
Dorsil, Caap	Raas Xaafuun/Ra's Hafun	kaap/cape	10-25N/51-25E	A3R	I-8g	p. 76
Dorsil, Caap	Raas Xaafuun/Ra's Hafun	kaap/cape	10-25N/51-25E	B2	I-12a	p. 98
Dorsui, C.	Raas Xaafuun/Ra's Hafun	kaap/cape	10-25N/51-25E	B3	I-2a	p. 42
Dorsve	<Durava Point>	kaap/cape	06-12N/81-20E	B1	I-23b	p. 140
Dorvanha	Dewakang Besar	eiland/island	05-25S/118-25E	B2	II-10	p. 290
Dorvankanke	Dewakang Ketjil/Kecil	eiland/island	05-31S/118-27E	B2	II-10	p. 290
Dos Cavalos	Xiaoxiong Shan	berg/mountain	25-28N/119-51E	B1	II-40a	p. 368
Dos Colonnos	Chichishima-retto	eilanden/islands	27-05N/142-13E	A2	II-31	p. 344
Dos Columos	Chichishima-retto	eilanden/islands	27-05N/142-13E	A3	II-1b	p. 236
Dos Colunes	Chichishima-retto	eiland/island	27-05N/142-13E	B2	II-40a	p. 368
Dos Mangis	-	eilanden/islands	-	A2	I-2a	p. 42
Dos Manigos	Monico	eiland/island	16-14S/39-54E	A1	I-8c	p. 68
Dos Reios Magos	Yaeyama-retto/Sakishima-retto	eilanden/islands	24-20N/124E	B3	II-34a	p. 352
Dos Reios Magos	Yaeyama-retto/Sakishima-retto	eilanden/islands	24-20N/124E	B2	II-36	p. 360
Dos Reis Magos	Yaeyama-retto/Sakishima-retto	eilanden/islands	24-20N/124E	B2	II-40a	p. 368
Dos Romeiros dos Castilanos	Ile Amsterdam	eiland/island	37-49S/77-33E	B1	I-2a	p. 42
Dos Romeiros dos Castilianos	Ile Amsterdam	eiland/island	37-49S/77-33E	B2	I-1	p. 40
Dos Rys Magos	Yaeyama-retto/Sakishima-retto	eilanden/islands	24-20N/124E	A2	II-1b	p. 236
Dosdo	-	plaats/settlement	-	B3	II-2i	p. 248
Dote, Negery	Dote	plaats/settlement	00-24N/128-21E	A1	II-46b	p. 390
Dote, R.	Dote	rivier/river	00-24N/128-21E	A1	II-46b	p. 390
Douat	Doewet/Duwet	plaats/settlement	08-00S/110-35E	B3	II-5b	p. 274
Doudos, Plo.	Lokata	eiland/island	01-51N/98-02E	A2	I-34	p. 214
Douw, De Eylanden van	Ndao/Dao	eilanden/islands	10-47S/112-46E	B2	II-12	p. 296
Dovahella, Riv.	Baia de Murrufuto	rivier/river	13-59S/40-36E	A2	I-8c	p. 68
Dovarella, R.	Baia de Murrufuto	rivier/river	13-59S/40-36E	A2	I-2a	p. 42
Dowa, Po.	Pandjang/Panjang	eiland/island	06-35S/110-38E	B2	II-2i	p. 248
Dowang, R.	Batang Toroe/Toru	rivier/river	01-26N/98-47E	A2	I-34	p. 214
Dragoij	-	-	-	B3	II-20	p. 316
Draken Hooft	-	kaap/cape	-	A/B3	II-42b	p. 378
Draken Rif	Gilt Dragon Reef	rif/reef	31-13S/115-23E	A2	II-42b	p. 378
Drakesteijn	Drakenstein	streek/region	33-35S/19-00E	A3	I-5b	p. 54
Drie Gebroed.	-	-	-	B1	II-36	p. 360
Drie Gebroeders	Mantanani	eilanden/islands	06-43N/116-20E	B1	II-1b	p. 236
Drie Tijgers Eijlanden, De	Tijger-eilanden/Kepulauan Pasitallu?	eilanden/islands	07-04S/121-07E	A2	II-12	p. 296
Driebergen	Sanding	eiland/island	03-28S/100-40E	B3	I-2b	p. 44
Driebergen Bocht, Oost Hoek van	Cape Don	kaap/cape	11-19S/131-46E	A3	II-43	p. 382
Driehoek	-	eilanden/islands	-	A2	II-1a	p. 234
Driehoex Eylandt	Borang	eiland/island	02-55S/104-52E	B1L	I-39a	p. 226
Drielingh	Dongji Liedao	eilanden/islands	28-46N/121-49E	A2	II-37	p. 362
Drigondam	-	plaats/settlement	-	B1L	I-25a	p. 180
Driloukhi, t	-	plaats/settlement	-	B1LO	II-17c	p. 308
Drimpel H.	Tg. Dore	kaap/cape	00-42S/131-32E	A3	II-46b	p. 390
Drioens, Straat	Straat Doerian/Durian Strait/ Selat Durian	zeestraat/strait	00-45N/103-35E	B3	I-2b	p. 44
Drioens, Straat	Straat Doerian/Durian Strait/ Selat Durian	zeestraat/strait	00-45N/103-35E	A1	II-1a	p. 234
Droevers Spruyt	-	rivier/river	-	B2	I-28	p. 204
Droevig Eyl.	Droevig-eiland/Dadawe	eiland/island	00-35S/128-20E	B2	II-28	p. 338
Droge Rys Hoek	Tg. Sial/Tg. Hatamata	kaap/cape	03-33S/127-55E	A1	II-19	p. 314
Drommelbomen, t Eylt. met de	Togonglantang	eiland/island	01-47S/123-11E	B3R	II-17c	p. 308
Drooge R.	Song Bai Hap	rivier/river	08-48N/104-54E	B2	II-8	p. 288
Drooge Rijshoek	Tg. Sial/Tg. Hatamata	kaap/cape	03-33S/127-55E	B3RO	II-22	p. 320
Dryvers Eylt.	Drijvers-eiland/Kapoeratja/Kapuraja	eiland/island	00-35S/128-29E	B2	II-28	p. 338
Dryvers Eylt.	Pao Besar	eiland/island	00-18S/127-03E	B1	II-28	p. 338
Dryvers H.	Tg. Bibo	kaap/cape	00-12S/127-58E	B2	II-28	p. 338
Duas Pointas, As	Ra's Sharbithat + Ra's Sawqirah	kaap/cape	17-55N/56-21E + 18-07N/56-33E	B3	I-2a	p. 42
Duas Puntas, As	Ra's Sharbithat + Ra's Sawqirah	kaap/cape	17-55N/56-21E + 18-07N/56-33E	A2-B2	I-30	p. 210
Dub Vihaos	-	-	-	A1/2	II-14	p. 300
Dube, Klein	Middle Boronga/Peinechaung Kyun	eiland/island	20-01N/93-05E	A2	I-26a	p. 198
Dube, Kleine	Middle Boronga/Peinechaung Kyun	eiland/island	20-01N/93-05E	B3	I-26b	p. 200
Dubo, I. Klyn	Middle Boronga/Peinechaung Kyun	eiland/island	20-01N/93-05E	A3	I-2b	p. 44
Dubo, R.	-	rivier/river	-	B2	II-30	p. 342
Duifjes Eijlt.	Kanhoji Angre/Kundari	eiland/island	18-42N/72-48E	B2L	I-15	p. 112
Duifjes Eylt.	Dapoer/Dapur	eiland/island	05-55-30S/106-43-30E	A1	II-2b	p. 240
Duijfies Eylt.	Dapoer/Dapur	eiland/island	05-55-30S/106-43-30E	B3	II-2g	p. 244
Duijven Eijlt.	-	eiland/island	-	B3	II-2g	p. 244
Duisendbeen	Qixing Liedao	eiland/island	26-58N/120-28E	A3	II-34a	p. 352
Duisendbeen	Qixing Liedao	eiland/island	26-58N/120-28E	B1	II-36	p. 360
Duivelanshoek	-	kaap/cape	-	A1	I-26a	p. 198
Dulgawahette	-	plaats/settlement	06-55N/79-50E	B1	I-23e	p. 146
Dumpo Beezer	Dompo/Dompor	eiland/island	08-35S/117-50E	B2	II-18	p. 312
Dumpo Keytzel	Kelapang	eiland/island	08-33S/117-49E	B2	II-18	p. 312
Dundar	Rio Lúrio	rivier/river	13-30S/40-31E	A2	I-2a	p. 42
Dundenanga.	Dajangdajangan/Dayangdayangan	eiland/island	05-24S/119-11-30E	B2	II-10	p. 290
Dune, P.	-	eiland/island	-	B1	II-30	p. 342
Dunnewang	Denoewang/Denuwang	plaats/settlement	05-32S/120-16E	A3	II-11a	p. 292
Dunnewang, Riv.	Denoewang/Denuwang	rivier/river	05-32S/120-16E	A3	II-11a	p. 292
Duos Vemanos	-	-	-	B1	II-40a	p. 368
Durkerdam	Fuying Dao	eiland/island	26-35N/120-08E	A3	II-34a	p. 352
Durkerdam	Fuying Dao	eiland/island	26-35N/120-08E	B1	II-36	p. 360
Durkerdam of t Hooge Eylt.	Fuying Dao	eiland/island	26-35N/120-08E	B1/2	II-37	p. 362
Durom	Muroran	plaats/settlement	42-20N/141E	A2	II-40a	p. 368
Duyfies Eyd. of Po. Dapoer	Dapoer/Dapur	eiland/island	05-55-30S/106-43-30E	01-B3	II-2f	p. 242
Duyfies Eyl	Hoelo Moesi/Hulo Musi	eiland/island	01-04N/97-56E	A2	I-34	p. 214
Duyfies Eylt	Dapoer/Dapur	eiland/island	05-55-30S/106-43-30E	A1	II-3a	p. 250
Duyfjis Eylt.	Kanhoji Augre/Kundari	eiland/island	18-42N/72-48E	A1	I-2b	p. 44
Duynkerkens Gronden	-	ondiepte/shoals	05-30S/117-50E	B2	II-10	p. 290
Duysendbeen	Qixing Liedao	eiland/island	26-58N/120-28E	B2	II-37	p. 362
Duysendbeen	Qixing Liedao	eiland/island	26-58N/120-28E	A2	II-1b	p. 236
Duysent Been	Qixing Liedao	eiland/island	26-58N/120-28E	B3RO	II-39	p. 366
Duystere Hoek	Tg. Loewao/Luwao	kaap/cape	00-55N/118-23E	A2	II-28	p. 338
Duyveklip	Niger Rock	klip/cliff	08-30N/81-13E	A1LB	I-23l	p. 158
Duyvels Klip	Soangi/Suangi	eiland/island	08-34S/123-13E	A2	II-12	p. 296
Duyvels Klip	Soangi/Suangi	eiland/island	08-34S/123-13E	A2/3	II-14	p. 300
Duyvels Klip	Clift Island	eiland/island	11-33-30S/130-08E	B2	II-43	p. 382
Duyvelshoek	Yeh-lei Pant-tao	kaap/cape	25-13N/121-41E	B3	II-34a	p. 352
Duyven Bergh	-	berg/mountain	-	A2	I-5b	p. 54
Duyven Eijl.t	-	eiland/island	-	B2/3	II-11a	p. 292
Duyven Eyl.	Togomogolo	eiland/island	03-12S/122-37E	B2	II-17a	p. 304
Duyven Eylanden	Togomogolo	eiland/island	03-12S/122-37E	B2	II-17b	p. 306
Duyven Eylanden	Pura Malai/Pigeon Island	eiland/island	08-43N/81-12E	B3	I-23b	p. 140
Duyven Eylandt	-	eiland/island	-	B2	II-11a	p. 292
Duyven Eylt.	Kasa	eiland/island	03-18S/128-08E	A1	II-19	p. 314
Duyven Eylt.	-	eiland/island	-	A1	II-2i	p. 248
Duyven Eylt., t	Tinau?	eiland/island	12-37N/124-26E	B2	II-31	p. 344
Dwaal Bay	Darvel Bay/Teluk Lahad Datu	baai/bay	04-50N/118-35E	B2	II-1b	p. 236
Dwaalder	Noord-Bangkalan/Bangkalan Utara	eiland/island	01-10S/123-17E	A2	II-17b	p. 306
Dwaalder	Noord-Bangkalan/Bangkalan Utara	eiland/island	01-10S/123-17E	A3R	II-17c	p. 308
Dwaalder H.	Tg. Fida	kaap/cape	00-04-30N/127-57E	B2	II-28	p. 338
Dwaalders Spruyt	-	rivier/river	-	A2	I-30	p. 210
Dwaelhoek	-	kaap/cape	-	A3	II-46b	p. 390
Dwars in de Weg	Dwars in de Weg/Sangiang/Sanghiyang	eiland/island	05-57S/105-51E	A1	II-2a	p. 238
Dwars in de Weg	Oeboe Oeboe/Ubu Ubu	eiland/island	01-44N/128-01E	A2	II-28	p. 338
Dwars in de Wegh	-	eiland/island	22N/113-16E	A1LB	II-34c	p. 356
Dwars in de Wegh	Naoe/Naufi/Nawi	eiland/island	02-13S/136-15E	A3	II-46a	p. 388
Dwars in de Wegh	Naoe/Naufi/Nawi	eiland/island	02-13S/136-15E	B3	II-46c	p. 392
Dwars in de Wegh	Little Sober Island	eiland/island	08-32N/81-11E	A1LB	I-23l	p. 158
Dwars in de Wegh	Dwars in de Weg/Sangiang/Sanghiyang	eiland/island	05-57S/105-51E	A3	I-37	p. 222
Dwars in d'Weg	Pathein/Alguada Reefs	eiland en rif/island and reef	15-42N/94-13E	B2	I-26a	p. 198
Dymoy	-	-	-	A2	II-30	p. 342
Dyna	Prince Edward Island	eiland/island	46-35S/37-55E	B1	I-1	p. 40
Dyna	Prince Edward Island	eiland/island	46-35S/37-55E	A1	I-2a	p. 42

E

Oorspr. naam op de kaart/ Original name on the map	Tegenwoordige naam/ Present name	Soortnaam/ Category	Coördinaten/ Co-ordinates	Kaartvak/ Map grid square	Kaart, pagina/ Map, page	
Eanura	Aioura	plaats/settlement	34N/131-26E	B2	II-40a	p. 368
Echberpoura, t Fort	-	fort/fortress	-	A2	I-27	p. 202
Echtennia, t Land	-	landstreek/region	-	A3	I-27	p. 202
Edam	Edam/Damar Besar	eiland/island	05-57-30S/106-51E	A1	II-2i	p. 248
Edam	Edam/Damar Besar	eiland/island	05-57-30S/106-51E	B3	II-2g	p. 244
Edam	Kokare Ketjil/Kecil?	eiland/island	01-45N/128-03E	A2	II-28	p. 338

Oorspr. naam op de kaart/ Original name on the map	Tegenwoordige naam/ Present name	Soortnaam/ Category	Coördinaten/ Co-ordinates	Kaartvak/ Map grid square	Kaart, pagina/ Map, page
Edam	Edam/Damar Besar	eiland/island	05-57-30S/106-51E	A1	II-3a p. 250
Edam off Po. Dammer	Edam/Damar Besar	eiland/island	05-57-30S/106-51E	01-A3	II-2f p. 242
Edde Oje	Heda Oya	rivier/river	06-48N/81-49E	B1	I-23b p. 140
Eden, I.	Djedan-eilanden/Kepulauan Jedan	eilanden/islands	05-24S/134-38E	A3	II-1a p. 234
Eendracht, t Land van de	West-Australië/Western Australia	landstreek/region	27S/116E	B3	II-42b p. 378
Eendracht, t Land van de	West-Australië/Western Australia	landstreek/region	27S/116E	A2	II-42a p. 376
Eendraght, t Land van d'	West-Australië/Western Australia	landstreek/region	27S/116E	B3	I-1 p. 40
Eenobo	-	plaats/settlement	-	A3	II-11a p. 292
Eerste Hoek	Java's Eerste Punt/Tg. Lajar/Layar	kaap/cape	06-45S/105-13E	A1	II-2b p. 240
Eerste Riv.	Eerste Rivier/River	rivier/river	34-04S/18-45E	B2	I-5b p. 54
Eerste Riv.	Eerste Rivier/River	rivier/river	34-04S/18-45E	A2	I-5b p. 54
Eerste Riv.	Eerste Rivier/River	rivier/river	34-04S/18-45E	B2	I-5a p. 52
Eerste Rivier	Eerste Rivier/River	rivier/river	34-04S/18-45E	B2	I-3b p. 48
Egare Sindou	-	-	-	B2	I-27 p. 202
Egiglangh	-	plaats/settlement	-	B2	II-5a p. 272
Egitto, Terra del	Egypte/Egypt	landstreek/region	28N/31E	A3	I-2a p. 42
Ehit	Seit	plaats/settlement	03-21S/127-11E	A1	II-20 p. 316
Eikom, t Eylant	-	eiland/island	-	B2L	I-25a p. 180
Einger	Fakfak?	plaats/settlement	02-56S/132-18E	A2	II-1a p. 234
Ela	Tg. Samala	kaap/cape	03-22S/127-40E	A1	II-19 p. 314
Elat	<Kilwat>	plaats/settlement	05-55S/132-55E	B3	II-19 p. 314
Elavals	-	plaats/settlement	-	B2	I-23a p. 138
Elemocha	-	eiland/island	-	B3	II-1b p. 236
Elendenture	-	-	-	A1L	I-23d p. 144
Elephant	-	eiland/island	06-02N/80-13E	B3R	I-23k p. 156
Elephant, Den	Olifant/Riwoi	berg/mountain	02-41S/136-09E	A3	II-46a p. 388
Elephant, Den	Olifant/Riwoi	berg/mountain	02-41S/136-09E	B3	II-46c p. 392
Elephants N. Hoek	Olifantshoek/Tg. Kamengsenu	kaap/cape	02-41S/136-02E	B3	II-46c p. 392
Elespe, t Land van	-	landstreek/region	-	04-A2	I-22a p. 126-128
EliEli		rivier/river	03-26S/127-53E	B2RO	II-22 p. 320
Elialy	-	-	-	A1	II-20 p. 316
Elidra	-	-	-	A1	I-12a p. 98
Elidra	-	-	-	B3	I-2a p. 42
Eliraje, Kust van	-	landstreek/region	-	B2	II-1b p. 236
Elisenbeek Riv.	Liesbeek/Liesbeek River	rivier/river	33-55S/18-28E	A1	I-5b p. 54
Ellebitsje	Elibichchiya	plaats/settlement	07-18N/80-03E	B2	I-23a p. 138
Elletoer	-	plaats/settlement	-	A1L	I-25a p. 180
Elloewe	Helawe	plaats/settlement	06-40N/81-45E	B1	I-23b p. 140
Eloer	Elur	plaats/settlement	10-03N/76-17E	01-A3	I-22a p. 126-128
Elserem	-	landstreek/region	-	A1L	I-25a p. 180
Elude Matuaal	Eluthumaddurai	plaats/settlement	09-39N/80-15E	A2	I-23r p. 170
Elukaar, Pagood	Eloorkala	plaats/settlement	10-05N/76-19E	01-A2	I-22a p. 126-128
Ely	Elat	plaats/settlement	05-39S/133E	A3	II-19 p. 314
Emanuel Silvis Dorp	-	plaats/settlement	-	A2	I-28 p. 204
Emara	Dawharab	eiland/island	16-19N/42-19E	B3	I-2a p. 42
Emeloort, t Land van	Cape Bouvard?	kaap/cape	32-40S/115-36E	A1	II-42b p. 378
Emeloorts Uytkyk	-	berg/mountain	-	A/B2	II-42b p. 378
Emoe	-	plaats/settlement	-	B3	II-11a p. 292
Emtro 4 Journades, R.	Golfe de Tadjoura	rivier/river	11-40N/43-00E	B3	I-2a p. 42
Enceada das Baixos	Gulf of Masira/Khalij Masirah	baai/bay	20-15N/58E	A3	I-12a p. 98
Enceada das Baixos	Golf van/Gulf of Masira/Khalij Masirah	baai/bay	20-15N/58E	B1	I-13a p. 102
Enchuijsen	Enkhuizen/Njamoek Ketjil/ Nyamuk Kecil	eiland/island	06-30S/106-50E	B3	II-2g p. 244
Enchuijsen	Enkhuizen/Kareï/Karai	eiland/island	03-06S/135-06E	B3	II-46a p. 388
Enchuysen	Dongtoushan	eiland/island	27-50N/121-07E	B2	II-37 p. 362
Enchuysen	Enkhuizen/Kareï/Karai	eiland/island	03-06S/135-06E	B3	II-46c p. 392
Enchuysen	Iranaitivu South	eiland/island	09-16N/80-00E	B1	I-23r p. 170
Enchuysen	Analaitivu	eiland/island	09-40N/79-46E	B2	I-21 p. 124
Enchuysen	Dongtoushan	eilanden/islands	27-50N/121-07E	A2	II-1b p. 236
Enchuysen	Ligaliga	eiland/island	01-42-30N/127-33E	A2	II-28 p. 338
Enchuyser Sand	Jangkat Linge	ondiepte/shoals	03-15S/110-18E	A1	II-1a p. 234
Enckhuisen	Dongtoushan	eiland/island	27-50N/121-07E	A3	II-34a p. 352
Enckhuisen	Dongtoushan	eiland/island	27-50N/121-07E	A/B1	II-36 p. 360
Enckhuysen	Analaitivu	eiland/island	09-40N/79-46E	A2	I-23a p. 138
Ende	Noesa Endeh/Nusa Ende	eiland/island	08-52S/121-31E	A2	II-14 p. 300
Enderebare	Jazireh-ye Hendorabi	eiland/island	26-40N/53-37E	A2	I-13b p. 104
Engane	Meos Waar/Mios Waar/Maswar	eiland/island	02-05S/134-22E	B2	II-46c p. 392
Engano	Meos Waar/Mios Waar/Maswar	eiland/island	02-05S/134-22E	A3	II-46a p. 388
Engano	Enggano	eiland/island	05-25S/102-15E	B2	I-1 p. 40
Engano	Enggano	eiland/island	05-25S/102-15E	B3	I-2b p. 44
Engano	Enggano	eiland/island	05-25S/102-15E	A1	II-1a p. 234
Engano, Caap de	Cape Engaño	kaap/cape	18-35N/122-08E	A2	II-1b p. 236
Engels Onrust	Kerkhof/Kelor	eiland/island	06-01-30S/106-45E	A1	II-2i p. 248
Engels Onrust	Tarahan	eiland/island	05-57S/106-06E	B1	II-2g p. 244
Engels onrust	Kerkhof/Kelor	eiland/island	06-01-30S/106-45E	B3	II-2g p. 244
Engels Onrust	Tarahan	eiland/island	05-57S/106-06E	02-A3	II-2f p. 242
Engels Onrust	Kerkhof/Kelor	eiland/island	06-01-30S/106-45E	A1	II-3a p. 250
Enger	Fakfak?	plaats/settlement	02-56S/132-18E	A2	II-19 p. 314
Enkhuijsen	Enkhuizen/Njamoek Ketjil/ Nyamuk Kecil	eiland/island	06-30S/106-50E	A1	II-3a p. 250
Enkhuysen	Enkhuizen/Njamoek Ketjil/ Nyamuk Kecil	eiland/island	06-30S/106-50E	A1	II-2i p. 248
Enkhuysen Eylt.	Dapoer/Dapur	eiland/island	05-55-30S/106-43-30E	A1	II-2i p. 248
Enkhuysen off Po. Mejangan	Enkhuizen/Njamoek Ketjil/ Nyamuk Kecil	eiland/island	06-30S/106-50E	01-A3	II-2f p. 242
Enregattij	-	-	-	01-B2	I-22a p. 126-128
Ens	Woto	eiland/island	00-38N/128-38E	B2	II-28 p. 338
Enseada das Baixos	Khalij Masirah	baai/bay	20-15N/58-00E	B3	I-2a p. 42
Entegeery	-	plaats/settlement	-	A1	II-5a p. 272
Epatte, Riv. van	-	rivier/river	-	B2L	I-23d p. 144
Eppoele	-	plaats/settlement	-	B2	I-23b p. 140
Equiammo	Yokohama	plaats/settlement	41-05N/141-15E	A3	II-40b p. 370
Equila	-	-	-	A1	I-8b p. 66
Equilae	Baia Massane?	baai/bay	20-25S/34-40E	A1	I-2a p. 42
Erang	Erang	plaats/settlement	03-17S/127-55E	A2	II-20 p. 316
Erasmus	-	-	-	A1L	I-23d p. 144
Erasmus Bay	Weitou Ao	baai/bay	24-33N/118-33E	B3RO	II-34c p. 356
Erfibilli	-	plaats/settlement	-	A1L	I-25a p. 180
Erisigeere	-	plaats/settlement	-	B1	I-23c p. 142
Erkelemypettij	Erukkilampidi	plaats/settlement	09-01N/79-51E	A3	I-23b p. 140
Erkelenche	<nabij/near Mutur>	fort/fortress	08-25N/81-13E	B2	I-23b p. 140
Erkelenchene	<nabij/near Mutur>	fort/fortress	08-25N/81-13E	B2/3RO	I-23o p. 164
Erkelenchene	<nabij/near Mutur>	fort/fortress	08-25N/81-13E	A1L	I-23d p. 144
Erleboe	-	plaats/settlement	-	A3	II-11a p. 292
Ernet, Pagood	Ernakulam	plaats/settlement	10-00N/76-18E	01-B3	I-22a p. 126-128
Erootie	-	plaats/settlement	-	A3	II-5a p. 272
Erren kery	-	?	-	01-A/B3	I-22a p. 126-128
Erroune	Eravur	plaats/settlement	07-46N/81-36E	B2	I-23b p. 140
Esprit, t Eilt. de St.	Mayotte	eiland/island	12-50S/45-08E	B1	I-9 p. 78
Essau	Esaoe/Esau	rivier/river	03-24S/127-54E	B2RO	II-22 p. 320
Esselsteens Bay	Simonsbaai/Simon's Bay	baai/bay	34-11S/18-25E	B1	I-5b p. 54
Esselsteens Riv.	Elsiesrivier/Elsie's River	rivier/river	34-09S/18-25E	B1	I-5b p. 54
Essing	-	plaats/settlement	-	B1	II-11a p. 292
Esterio Antrak Journades	Golfe de Tadjoura	baai/bay	11-40N/43-00E	B2	I-12a p. 98
Esterio Antrak Journades	Golfe de Tadjoura	baai/bay	11-40N/43-00E	B2	I-12b p. 100
Esterio Antrak Journades	Golfe de Tadjoura	baai/bay	11-40N/43-00E	A3R	I-8g p. 76
Etter	Wetar	eiland/island	07-50S/126-15E	A3	II-12 p. 296
Etter	Wetar	eiland/island	07-50S/126-15E	B3	I-1 p. 40
Etter	Wetar	eiland/island	07-50S/126-15E	A2	II-1a p. 234
Ettoele	-	plaats/settlement	-	B1	I-23b p. 140
Eulale	Elalai	plaats/settlement	09-46N/80-03E	A1	I-23r p. 170
Eulantoppe	-	plaats/settlement	-	A3R	I-25a p. 180
Eulewale	Ilavalai	plaats/settlement	09-47N/79-59E	A1	I-23r p. 170
Eulewedive, t Woest Eyland	Eluvativu	eiland/island	09-42N/79-48E	A1	I-23r p. 170
Euphrates Fluvius	Eufraat/Euphrates/Shatt al-Arab	rivier/river	29-56N/48-35E	A1	I-13b p. 104
Euphrates, Riv. d'	Eufraat/Euphrates/Sjatt al-Arab	rivier/river	29-56N/48-35E	B1LO	I-14 p. 110
Euprates, Rivier d'	Eufraat/Euphrates/Sjatt al-Arab	rivier/river	29-56N/48-35E	B1	II-11a p. 292
Euratti	-	-	-	A3	II-19 p. 314
Evaoer, t Dorp	Eravur	plaats/settlement	07-46N/81-37E	B2L	I-23d p. 144
Eveveen [Veere]	[Beilongshan]	eiland/island	27-40N/120-58E	B2	II-37 p. 362
Ewanery	-	plaats/settlement	-	B2	I-23b p. 140
Ewoen, C.	Erimo Misaki	kaap/cape	41-55N/143-15E	A2	II-40a p. 368
Eyalo, R.	Oela/Ula	rivier/river	03-30S/127-14E	B1	II-20 p. 316
5 Eylanden, De	Vijf Eilanden/Loleodjaha/Loleojaha	eilanden/islands	01-02S/128-09E	B2	II-28 p. 338
Eylants Riv.	Savanne	rivier/river	20-31S/57-31E	B2	I-11 p. 96
Eysers Eylanden	-	eilanden/islands	-	B2	II-30 p. 342
Ezo	Hokkaido	eilanden/islands	43N/143E	A2	II-40a p. 368

F

Oorspr. naam op de kaart/ Original name on the map	Tegenwoordige naam/ Present name	Soortnaam/ Category	Coördinaten/ Co-ordinates	Kaartvak/ Map grid square	Kaart, pagina/ Map, page
Factio	-	plaats/settlement	-	A1L	II-38 p. 364
Faifos, De Stad	Hoi An	plaats/settlement	15-53N/108-20E	B1/2	II-33a p. 348
Faisos, Stad	Hoi An	plaats/settlement	15-53N/108-20E	B1	II-1b p. 236
Falla Boöa, Cabo	Tg. Talaboe/Talabo/Talabu	kaap/cape	00-45S/123-26E	A2	II-17b p. 306
Fals, B.	Valsbaai/False Bay	baai/bay	34-09S/18-38E	B1	I-1 p. 40
Fals, B.	Valsbaai/False Bay	baai/bay	34-09S/18-38E	A1	I-2a p. 42
Fals, Baij	Valsbaai/False Bay	baai/bay	34-09S/18-38E	B1	I-3a p. 46
Fals, Bay	Valsbaai/False Bay	baai/bay	34-09S/18-38E	B1/2	I-5b p. 54
Fals, Bay	Valsbaai/False Bay	baai/bay	34-09S/18-38E	B2	I-3b p. 48
Fals, Bay	Valsbaai/False Bay	baai/bay	34-09S/18-38E	B1	I-5a p. 52
Fals, C.	Kaap Hangklip/Cape Hangklip	kaap/cape	34-23S/18-49E	B1	I-3a p. 46
Fals, C.	Kaap Hangklip/Cape Hangklip	kaap/cape	34-23S/18-49E	B1	I-1 p. 40
Fals, C.	Kaap Hangklip/Cape Hangklip	kaap/cape	34-23S/18-49E	A1	I-2a p. 42
Falseh., Caap	Tg. Pangkalsiang/Tg. Lansio	kaap/cape	00-42S/123-26E	A2	II-17a p. 304
Falso, Bay	Valsbaai/False Bay	baai/bay	34-09S/18-38E	B1	I-7 p. 62
Falso, C.	Ras Samanga?	kaap/cape	08-23S/39-18E	A2	I-2a p. 42
Falso, Caap	Tg. Pangkalsiang/Tg. Lansio	kaap/cape	00-42S/123-26E	B3	II-17d p. 310
Famen Eylandt	Beting	eiland/island	01-51N/100-55E	A1L	I-40 p. 230
Fangatire	-	landstreek/region	-	B3	I-9 p. 78
Fanle	-	plaats/settlement	-	A1L	II-38 p. 364
Farima	Harima	provincie/province	34-50N/134-40E	B2	II-40b p. 370
Fartacque, Cabo	Ra's Fartak	kaap/cape	15-37N/52-13E	A2	I-12a p. 98
Fartaque, C.	Ra's Fartak	kaap/cape	15-37N/52-13E	A1	I-1 p. 40
Fartaque, Cabo	Ra's Fartak	kaap/cape	15-37N/52-13E	B3	I-2a p. 42
Fatakan	-	plaats/settlement	-	A1L	I-38 p. 224
Fatchision	Hachijo Shima	eiland/island	33-05N/139-38E	B3	II-40b p. 370
Fauchu	Fanshui?	plaats/settlement	33-05N/119-24E	B3R	II-38 p. 364
Fautae Riv	-	rivier/river	-	B3	I-9 p. 78
Fauvbere	-	plaats/settlement	-	B3	I-9 p. 78
Faverlang, R.	Hsin-hu-wei Hsi	rivier/river	23-45N/120-11E	B3	II-34a p. 352
Feetbant	-	-	-	B1	I-27 p. 202
Feisa	-	plaats/settlement	-	A/B1L	II-38 p. 364
Fenynige Bergh	The Morne/Le Morne Brabant	berg/mountain	20-27S/57-19E	B2	I-11 p. 96
Ferdonando de Noronha, Ilha de	Fernando de Noronha	eilanden/islands	03-50S/32-25W	A2/3RB	I-6 p. 60
Fergiraza	-	-	-	A2	I-27 p. 202
Fernando Lemos	-	eiland/island	-	B2	I-23c p. 142
Fero, I.	Heinze Islands/Moskos Islands	eiland/island	14-25N/97-47E	A3	I-2b p. 44
Fero, Ilhas de	Heinze Islands/Moskos Islands	eiland/island	14-25N/97-47E	A3	I-31 p. 212
Fida	Hida	provincie/province	36-10N/137-25E	A2	II-40b p. 370
Fiel	Sil?	rivier/river	00-33N/128-36E	A1	II-46b p. 390
Figos, R. dos	Rio Moniga	rivier/river	17-17S/38-10E	A2	I-2a p. 42
Figos, Rio dos	Rio Moniga	rivier/river	17-17S/38-10E	B1	I-8c p. 68
Filipina	Samar	eiland/island	11-30N/125-10E	B2	II-31 p. 344
Fillem	Filam	plaats/settlement	26-11N/56-25E	A1L	I-13c p. 106
Filom	Filam	plaats/settlement	26-11N/56-25E	B3	I-13b p. 104
Fingo	Higo	provincie/province	32-40N/130-42E	B1	II-40b p. 370
Finnoluque	North Huvadhoo Atoll	eiland/island	00-50N/73-11E	A2	I-1 p. 40
Fionga	Hyuga	provincie/province	32-20N/131-20E	B1	II-40b p. 370
Firando	Hirado Shima	eiland/island	33-17N/129-28E	B1	II-40b p. 370
Firando	Hirado	plaats/settlement	33-21N/129-33E	A1/2	II-40c p. 372
Fisayt	Pisaibi	rivier/river	00-35N/128-31E	A1	II-46b p. 390
Fisen	Hizen	provincie/province	32-50N/129-50E	B1	II-40b p. 370
Fitoro	-	eiland/island	-	A3	I-9 p. 78
Fleskelder	-	kaap/cape	-	B1	I-5b p. 54
Flores, Plo.	Koerkap/Kurkap	eiland/island	04-33S/131-47E	A2	II-19 p. 314
Floris of Ende	Flores	eiland/island	08-30S/121E	B3	I-1 p. 40
Floris of Ende	Flores	eiland/island	08-30S/121E	A2	II-1a p. 234
Floris of Eynde, t Land van	Flores	eiland/island	08-30S/121E	A1/2	II-12 p. 296
Floris, C.	Tg. Kopondai/Kapondai/Flores Head	kaap/cape	08-04S/122-52E	A2	II-12 p. 296
Floris, Pt.	Koerkap/Kurkap	eiland/island	04-33S/131-47E	A2	II-1a p. 234
Focheen	-	plaats/settlement	-	A3R	II-38 p. 364
Fochien	Fukien/Fujian	landstreek/region	26N/118E	B1	II-40a p. 368
Fockaij	Fukue Shima	eiland/island	32-40N/128-45E	B1	II-40b p. 370
Foeki	Hoki	provincie/province	35-25N/133-35E	B2	II-40b p. 370
Foekin	-	plaats/settlement	-	A1L	II-38 p. 364
Foelessoor	-	-	-	B2	I-27 p. 202
Foia	Foia/Foya	plaats/settlement	00-04-30N/127-53E	B2	II-28 p. 338
Fointe, Pt. de	Kaap/Cape Padrone?	kaap/cape	33-46S/26-28E	A1	I-2a p. 42
Foja, R.	Foja	rivier/river	00-06N/127-53E	A1	II-46b p. 390
Fokien	Fukien/Fujian	landstreek/region	26N/118E	A2	II-1b p. 236
Fokien	Fukien/Fujian	landstreek/region	26N/118E	A3	I-1 p. 40
Fonteyn, Berg	-	berg/mountain	-	A3	I-3b p. 48
Fonteyns Plaet	-	ondiepte/shoals	-	B1L	I-39a p. 226
Forcados, I.	Pangutaran Group	eiland/island	06-15N/120-30E	B2	II-1b p. 236
Formosa	Formosa/Taiwan	eiland/island	23-35N/120-50E	B3	II-34a p. 352
Formosa	Formosa/Taiwan	eiland/island	23-35N/120-50E	B1	II-36 p. 360
Formosa	Formosa/Taiwan	eiland/island	23-35N/120-50E	B1LO	II-35 p. 358
Formosa	Formosa/Taiwan	eiland/island	23-35N/120-50E	A3	I-1 p. 40
Formosa	Formosa/Taiwan	eiland/island	23-35N/120-50E	B3R	II-35 p. 358
Formosa, Bay	Formosa Bay/Ungama	baai/bay	02-40S/40-20E	B2	I-8f p. 74
Formosa, Bay	Formosa Bay/Ungama	baai/bay	02-40S/40-20E	A2	I-2a p. 42
Formosa, Eylt.	Formosa/Taiwan	eiland/island	23-35N/120-50E	A2	II-1b p. 236
Formosa, I.	Formosa/Taiwan	eiland/island	23-35N/120-50E	B1	II-40a p. 368
Formosa, R.	Batu Pahat	rivier/river	01-50N/102-53E	B1	II-1b p. 236
Formosa, R.	Batu Pahat	rivier/river	01-50N/102-53E	B3	I-2b p. 44
Fortesaar, Caap	Ra's-e Khan	kaap/cape	28-00N/51-21E	A2	I-13b p. 104
Fortuna, Enceada da	Bera'isole Bahir Selate	baai/bay	13-40N/42-08E	B1	I-12a p. 98
Fortuna, Enceada do	Bera'isole Bahir Selate	baai/bay	13-40N/42-08E	B3	I-2a p. 42
Fortuyn, I.	Fortune Island	eiland/island	14-03N/120-30E	B2	II-1b p. 236
Fortuyns Eylt.	-	eiland/island	00-52N/123-49E	B2	II-30 p. 342
Fortuyns Hoek	Redford Point/Radford Point	kaap/cape	11-18S/130-54E	B2/3	II-43 p. 382
Foy	Hakkoda San?	eiland/island	40-39N/140-59E	B2	II-41 p. 374
Fraer Gerva, t	-	-	-	B2	I-28 p. 204
Frakak, Eylt.	Hon Nieu	eiland/island	18-48N/105-46E	A1	II-1b p. 236
Frakak, I.	Hon Nieu	eiland/island	18-48N/105-46E	B1	II-33a p. 348
France Fort, t	Fort Benanorenana?	fort/fortress	23-20S/47-42E	A3	I-9 p. 78
France Hoek	-	-	-	A1	I-11 p. 96
France Quartier of Drakestein	Franschhoek	plaats/settlement	33-54S/19-06E	A/B3	I-5b p. 54
France, Riv. de	-	rivier/river	-	B2	I-11 p. 96
Franen	Trangan	eiland/island	06-30S/134-15E	A2	II-44 p. 384
Fransmans Riv	-	-	-	A2	I-11 p. 96
Frederik Hendrik, t Fort	Fort Frederik Hendrik <Vieux Grand Port>	fort/fortress	20-22S/57-42E	A2	II-14 p. 300
Fredrik Hendrik	Fort Frederik Hendrik <Vieux Grand Port>	fort/fortress	20-22S/57-42E	A2	II-12 p. 296
Fredriks Rivier, P.	Raffles Bay	eiland/island	11-13S/132-24E	A3	II-43 p. 382
Fretoe, De Hoek	Tg. Tilope	kaap/cape	00-13N/127-55E	B2	II-28 p. 338
Frikance Lack, t	Pulicat Lagoon	lagune/lagoon	13-33N/80-10E	B2L	I-25a p. 180
Frindanou	-	landstreek/region	-	B3	I-9 p. 78
Frocat, R.	Krokot/Krukut	rivier/river	06-09S/106-50E	A1	II-3a p. 250
Fuansin	-	plaats/settlement	-	B1L	II-38 p. 364
Fubian	-	plaats/settlement	-	A1L	II-38 p. 364
Fucheo, R.	Lishan Wan	baai/bay	26-58N/120-17E	A2/3	II-34a p. 352
Fucheo, R.	Lishan Wan	baai/bay	26-58N/120-17E	B1	II-36 p. 360
Fucheo, R.	Lishan Wan	baai/bay	26-58N/120-17E	A2	II-1b p. 236
Fucho	Foetsjou/Foochow/Fuzhou	plaats/settlement	26-03N/119-18E	B1	II-40a p. 368
Fuego, I. del	Suwanose Shima	eiland/island	29-38N/129-43E	A2	II-1b p. 236
Fugo, I. de	Suwanose Shima	eiland/island	29-38N/129-43E	A2/3	II-36 p. 360
Fugo, I. del	Suwanose Shima	eiland/island	29-38N/129-43E	B2	II-40a p. 368
Fumos, Terra dos	-	landstreek/region	-	A1	I-2a p. 42
Funesima	Atsumi Hanto?	schiereiland/peninsula	34-37N/137-10E	B2	II-40b p. 370
Fungoa, R.do	-	rivier/river	-	A2	I-2a p. 42
Fungoa, Riv. de	-	rivier/river	-	A2	I-8c p. 68
Funto Magubo	Ceel Mageed	baken/beacon	03-11N/46-47E	A1L	I-8g p. 76
Fuquancien	-	plaats/settlement	-	A2R	II-38 p. 364
Furcado, Po.	Ra's Sharmah	kaap/cape	14-48N/50E	B2	I-12a p. 98
Furcado, Pt. Do	Ra's Sharmah	kaap/cape	14-48N/50E	A1	I-1 p. 40
Furcado, Pt. do	Ra's Sharmah	kaap/cape	14-48N/50E	B3	I-2a p. 42
Furnia, Ilha de	Sha'ab Abu Fendera?	eiland/island	22-53N/36-14E	A3	I-2a p. 42
Fusto Mogubo	Ceel Mageed	baken/beacon	03-11N/46-47E	B2	I-2a p. 42
Fuyho, R.	Funing Wan	baai/bay	26-51N/120-08E	B1	II-37 p. 362

G

Oorspr. naam op de kaart/ Original name on the map	Tegenwoordige naam/ Present name	Soortnaam/ Category	Coördinaten/ Co-ordinates	Kaartvak/ Map grid square	Kaart, pagina/ Map, page
Gaarodive	Kovi Tivu	eiland/island	09-14N/79-12E	A1L	I-23u p. 176
Gabbangh	Gebang	plaats/settlement	06-49S/108-43E	B2	II-2i p. 248
Gabbon	Jazireh-ye Abadan	eiland/island	30-00N/48-33E	A1	I-13b p. 104
Gabula Cubaja, I.	Abu Latt	eiland/island	19-58N/40-07E	B3	I-2a p. 42
Gada Falso, Caap del	Cabo Delgado	kaap/cape	10-41-30S/40-38-20E	B1	I-8e p. 72
Gada, Caap del	Ras Dima	kaap/cape	07-59-04S/39-26-36E	A1	I-8e p. 72
Gada, de la	-	landstreek/region	-	B2	I-9 p. 78
Gada, Terra del	-	landstreek/region	-	B1	I-2a p. 42
Gaddas	Marakkat 'Abt Allah	eiland/island	29-55N/48-35E	A1	I-13b p. 104
Gadil	Gadel	plaats/settlement	06-35-6S/108-17E	A3	II-4a p. 264
Gadja, Bergie	Gadjah/Gajah	berg/mountain	07-00S/109-18E	B2	II-2i p. 248
Gaga	-	-	-	B3	II-3a p. 250
Gagapan, H.	Tg. Toewis/Tuwis	kaap/cape	01-00S/122-48E	A2	II-17b p. 306
Gakuncien	-	plaats/settlement	-	B3R	II-38 p. 364
Galapitawode	-	plaats/settlement	-	B2	I-23a p. 138
Galbade Corla	-	landstreek/region	-	B2	I-23a p. 138
Gale	Galle	plaats/settlement	06-02N/80-13E	B2	I-23a p. 138
Gale	Galle	plaats/settlement	06-02N/80-13E	A1	I-23b p. 140
Gale	Galle	plaats/settlement	06-02N/80-13E	B1LO	I-23k p. 156
Gale	Galle	plaats/settlement	06-02N/80-13E	A2/3R	I-23k p. 156
Gale	Suparbhanga/Ghoramara	eiland/island	21-55N/88-06E	A1	I-26a p. 198
Gale	Suparbhanga/Ghoramara	eiland/island	21-55N/88-06E	B2	I-28 p. 204
Gale	Galle	plaats/settlement	06-02N/80-13E	A2	I-1 p. 40
Gale	Galle	plaats/settlement	06-02N/80-13E	B2	I-2b p. 44
Gale Corla	[Galle Korale]	landstreek/region	06-02N/80-13E	B2	I-23a p. 138
Gale, Bay van	Galle Harbour	baai/bay	06-02N/80-13E	A1/2LB	I-23k p. 156
Gale, Eyl.	Suparbhanga/Ghoramara	eiland/island	21-55N/88-06E	B1	I-26b p. 200
Gale, I.	Suparbhanga/Ghoramara	eiland/island	21-55N/88-06E	A2	I-2b p. 44
Galera, Punta de	Dulunguin Point	kaap/cape	07-44N/122-05E	B2	II-1b p. 236
Galeta	Galela	plaats/settlement	01-50N/127-52E	A2	II-28 p. 338
Galjetses	-	plaats/settlement	-	B2	I-23a p. 138
Galkisse	Galkissa/Mount Lavinia	plaats/settlement	06-48N/79-52E	B2	I-23a p. 138
Galkisse Pars	-	landstreek/region	06-48N/79-52E	B1	I-23e p. 146
Galla	-	plaats/settlement	-	B1	II-11a p. 292
Gallea	Galleja/Galea	plaats/settlement	05-33S/120E	A3	II-11a p. 292
Galloerang, H.	Tg. Goenoeng/Gunung/Oedjoeng Negara/Ujung Negara	kaap/cape	06-53S/109-48E	B2	II-2i p. 248
Galy	Toeakara/Tuakara	eiland/island	02-12N/127-45E	A2	II-28 p. 338
Gamaffe, R.	<Gemaf>	plaats/settlement	00-28N/128-01E	A1	II-46b p. 390
Gambong	Gembong	rivier/river	07-38S/112-55E	B3	II-2i p. 248
Game, P.	Dowora Lamo/Dowora	eiland/island	00-51S/128-06E	B2	II-28 p. 338
Gammaknorre	Gamkonora	plaats/settlement	01-24N/127-30E	A2	II-28 p. 338
Gammaknorre, De Berg van	Gamkonora	berg/mountain	01-23N/127-32E	A2	II-28 p. 338
Gammaonora	Gamkonora	berg/mountain	01-23N/127-32E	B3	II-30 p. 342
Gammaron	Bandar Abbas/Bandar-e Abbas	plaats/settlement	27-10N/56-13E	A3	I-13b p. 104
Gamme Lame, t Gat van	Gat van Gammelamo/Selat Gamelamo	zeestraat/strait	00-45N/127-22E	B1	II-28 p. 338
Gamme Songie	Ake Toalas	rivier/river	01-03-30N/127-44E	A2	II-28 p. 338
Gammelame	Gamelamo/Togafo	plaats/settlement	00-48N/127-18E	A1	II-28 p. 338
Gammoa	-	plaats/settlement	-	B1	II-11a p. 292
Gamo, I. do	South Huvadhoo Atoll?	eiland/island	00-12N/73-08E	A2	I-1 p. 40
Gamo, I. do	South Huvadhoo Atoll?	eiland/island	00-12N/73-08E	B1	I-2b p. 44
Gamron	Bandar Abbas/Bandar-e Abbas	plaats/settlement	27-10N/56-13E	B2RO	I-13c p. 106
Gamron	Bandar Abbas/Bandar-e Abbas	plaats/settlement	27-10N/56-13E	A1	I-1 p. 40
Gamron	Bandar Abbas/Bandar-e Abbas	plaats/settlement	27-10N/56-13E	B3	I-2a p. 42
Gamron, De Stad	Bandar Abbas/Bandar-e Abbas	plaats/settlement	27-10N/56-13E	A2	I-13d p. 108
Gana	Ganedidalem	plaats/settlement	00-46N/128-13E	B2	II-28 p. 338
Gana	Gane	plaats en baai/settlement and bay	00-46S/128-13E	B2	II-28 p. 338
Gana, t Landt van	Gane	landstreek/region	00-42S/128-13E	B2	II-28 p. 338
Gandawarom	Gandavaram	plaats/settlement	14-35N/79-58E	B1L	I-25a p. 180
Gandyba	-	plaats/settlement	-	A1	I-2b p. 44
Gandynba	-	-	-	A2L	I-15 p. 112
Gangadawille	Gangodawila	wijk/town district	06-52N/79-53E	B2	I-23e p. 146
Gangasager	-	-	-	B2	I-27 p. 202
Ganges, De	Ganges	rivier/river	21-43N/87-57E	B1	I-29a p. 206
Ganges, R. de	Ganges	rivier/river	21-43N/87-57E	A2	I-1 p. 40
Ganges, R. de	Ganges	rivier/river	21-43N/87-57E	A2	I-2b p. 44
Ganges, Rivier de	Ganges	rivier/river	21-43N/87-57E	A1L	I-29b p. 208
Ganges, Rivier de	Ganges	rivier/river	21-43N/87-57E	A2/3R	I-29b p. 208
Ganipal	-	plaats/settlement	-	B2	I-23a p. 138
Gannangheen, Oedj.	-	kaap/cape	-	B3	II-2i p. 248
Gansal	-	plaats/settlement	-	A2L	I-25a p. 180
Ganse H., De	-	kaap/cape	-	A2	I-30 p. 210
Ganse Veldt	-	landstreek/region	-	A2	I-30 p. 210
Ganta	-	plaats/settlement	-	A3	II-11a p. 292
Gantarang	-	plaats/settlement	-	A/B2	II-11a p. 292
Gape	Peleng	eiland/island	01-20S/123-05E	A2	II-17a p. 304
Gape	Peleng	eiland/island	01-20S/123-15E	A/B3R	II-17c p. 308
Gape	Banggai	eiland/island	01-36S/132-32E	A2	II-1a p. 234
Gape, Straet	Straat Kaloembangan/Selat Kalumbangan	zeestraat/strait	01-30S/123-30E	B3R	II-17c p. 308
Gapoera	Gapoera/Gapura	plaats/settlement	07-10S/112-39E	A1	II-6 p. 284
Garadive, Z. Hoek of Punt van	Karaitivu	eiland/island	08-24N/79-47E	B3RO	I-23u p. 176
Garanto	-	plaats/settlement	-	A3	II-11a p. 292
Garbora	Berbera	plaats/settlement	10-26N/45-00E	B3	I-2a p. 42
Garda Fuly, C.	Kaap/Cape Guardafui/Raas Casyr	kaap/cape	11-50N/51-16E	B2	I-12a p. 98
Garda Fuly, Caap	Kaap/Cape Guardafui/Raas Casyr	kaap/cape	11-50N/51-16E	A3R	I-8g p. 76
Gardafui, C. de	Kaap/Cape Guardafui/Raas Casyr	kaap/cape	11-50N/51-16E	A1	I-1 p. 40
Gardafui, C. do	Kaap/Cape Guardafui/Raas Casyr	kaap/cape	11-50N/51-16E	B3	I-2a p. 42
Gardiona	-	-	-	B2L	I-15 p. 112
Garole	Tambraparni	rivier/river	08-38N/78-06E	A2-A3RB	I-23u p. 176
Garonda	Grongan, Kraton/Gerongan, Keraton	plaats/settlement	07-37S/112-51E	B3	II-2i p. 248
Garonda	Grongan, Kraton/Gerongan, Keraton	plaats/settlement	07-37S/112-51E	B1	II-6 p. 284
Garrak	Khargh/Kharg/Jazireh-ye Khark	eiland/island	29-15N/50-20E	A1	I-13b p. 104
Garreel	Metonga	ondiepte/shoals	00-55N/128-34E	A2	II-28 p. 338
Garroe	-	plaats/settlement	-	B1	II-11a p. 292
Gasepe	Jazirat Umm al Gharam	eiland/island	26-21N/56-21E	B3	I-13b p. 104
Gaspadochille	-	plaats/settlement	-	B2	I-23a p. 138
Gassang	Gasan Gadang/Gasangedan	plaats/settlement	00-26S/99-58 E	B2	I-34 p. 214
Gassar, Po.	Kekek/Kekik	eiland/island	01-30S/128-38E	A1	II-46a p. 388
Gassar, Po.	Kekek/Kekik	eiland/island	01-30S/128-38E	B3	II-46b p. 390
Gatere, P.	Kaap Van den Bosch/Tg. Papisoi	eiland/island	04-07S/132-54E	A3	II-19 p. 314
Gaulupalem	Gavandlapalam	plaats/settlement	14-55N/80-03E	B1/2L	I-25a p. 180
Gauw	-	-	-	A1	II-46b p. 390
Gawe, Caly	Gawe	rivier/river	06-58S/110-29E	B2	II-2i p. 248
Gazebibe	[bij near huidige/near present al-Hudaydah]	plaats/settlement	14-48N/42-55E	B1	I-12a p. 98
Gazidza	Njazidja/Grande Comore	eiland/island	11-40S/43-18E	B1	I-1 p. 40
Gazidza	Njazidja/Grande Comore	eiland/island	11-40S/43-18E	A2	I-2a p. 42
Gboek	Gaboes/Gabus	plaats/settlement	06-50S/111-02E	A1	II-5a p. 272
Gebroeders	Hsi Chou + Tung Chou	eilanden/islands	18-10N/109-40E	B2	II-33a p. 348
Gebroeders, De	Hnget-Taung Kyun/Calventuras/ North Island+South Island	eilanden/islands	16-51N/94-16E	B2	I-26a p. 198
Gebroeders, De	North Pinnacle + South Pinnacle	eilanden/islands	12-42N/97-51E	A3	I-31 p. 212
Gebroeders, De	Hnget-Taung Kyun/Calventuras/ North Island+South Island	eilanden/islands	16-51N/94-16E	A2/3	I-2b p. 44
2 Gebroeders	-	eilanden/islands	22-01N/113-25E	A1LB	II-34c p. 356
2 Gebroeders, De	-	eilanden/islands	-	A1	II-42b p. 378
2 Gebroeders, De	Iranaitivu Islands	eilanden/islands	09-16-30N/79-59E	A2L	I-23u p. 176
3 Gebroeders	-	eilanden/islands	-	B1	II-17d p. 310
3 Gebroeders	Teloga	eilanden/islands	00-26S/122-27E	A2	II-17d p. 310
3 Gebroeders, d'	Baoeloeang/Bauluang + Satanga + Dajangdajangan/Dayangdayangan	eilanden/islands	05-28S/119-14E	B2	II-10 p. 290
3 Gebroeders, d'	Ile de la Passe + Ile Vakois + Ile aux Fouquets	eilanden/islands	20-23S/57-45E	B2	I-11 p. 96
3 Gebroeders, d'	Ile de la Passe + Ile Vakois + Ile aux Fouquets	eilanden/islands	20-23S/57-45E	A1	I-11 p. 96
3 Gebroeders, De	Potil Besar + Potil Ketjil/Kecil	eilanden/islands	01-29S/123-34E	B3R	II-17c p. 308
3 Gebroeders, De	Noesa Teloe/Nusa Telu [Ela + Hatala + Lain]	eilanden/islands	03-40S/127-55E	A1	II-19 p. 314
3 Gebroeders, De	Poelau/Pulau Tiga	eilanden/islands	05-49S/105-33E	A2	I-37 p. 222
4 Gebroeders	<Noerage/Nurage>	eiland/island	03-03S/134-51E	B3	II-46a p. 388
4 Gebroeders	<Noerage/Nurage>	eiland/island	03-03S/134-51E	A3	II-46c p. 392
Geelhouts Bosch, t	-	bos/forest	-	A1	I-5b p. 54
Geelmuiden	Klein-Geelmuiden/Ganone	eiland/island	01-05S/128-19E	B2	II-28 p. 338
Geelvinks Baij	Kleine Geelvinkbaai/Teluk Siwi	baai/bay	00-44S/133-43E	A2	II-46a p. 388
Geelvinks Baij	Kleine Geelvinkbaai/Teluk Siwi	baai/bay	00-44S/133-43E	A1	II-46c p. 392
Geelvinks Bay	Kleine Geelvinkbaai/Teluk Siwi	baai/bay	00-44S/133-43E	A2	II-46a p. 388
Geelvinks Oosthoek	Geelvinks Oosthoek/Tg. Waba	kaap/cape	02-07S/136-56E	A3	II-46a p. 388
Geelvinks Oosthoek	Geelvinks Oosthoek/Tg. Waba	kaap/cape	02-07S/136-56E	B3	II-46c p. 392
Geertruijts Eylant	Merak Ketjil/Kecil	eiland/island	05-56-30S/106E	A3	I-37 p. 222
Geertruys Eyd. of Po. Manaan	Merak Ketjil/Kecil	eiland/island	05-56-30S/106E	02-B3	II-2f p. 242
Geiang, R.	Cua Hoi	rivier/river	18-45N/105-45E	B1	II-33a p. 348
Geiang, R.	Cua Hoi	rivier/river	18-45N/105-45E	A1	II-1b p. 236
Geicdira, I.	Farasan-eilanden/Farasan al-Kabir	eilanden/islands	16-45N/42E	B3	I-2a p. 42
Gejame	Geniam	rivier/river	00-33N/128-33E	A1	II-46b p. 390
Gekroonde Haringdroogte	Karang Marinanne	ondiepte/shoals	07-30S/121-12E	A1	II-12 p. 296
Geldria	-	eiland/island	-	A2	II-1a p. 234
Geldria, Het Casteel	< Pulicat/Palaverkadu >	fort/fortress	13-25N/80-18E	A2	I-25i p. 196
Gelisson	<Galesong>	plaats/settlement	05-19S/119-20E	B3	II-11a p. 292
Gelspalem	-	plaats/settlement	-	B1L	I-25a p. 180
Gelygang, P.	-	eiland/island	-	A2	II-17d p. 310
Gelygang, Pagy	-	plaats/settlement	-	A2	II-17d p. 310
Gemi, De Straat	Straat/Selat Dampier/Dampier Strait	zeestraat/strait	00-40S/130-50E	A2	II-46a p. 388
Gemi, De Straat	Straat/Selat Dampier/Dampier Strait	zeestraat/strait	00-40S/130-50E	A2/A3	II-46b p. 390
Gemlapeent	-	plaats/settlement	-	A1L	I-25a p. 180
Genaan, Oedjong	Hooge hoek	kaap/cape	-	A2	II-5a p. 272
Gendikota	-	landstreek/region	-	B1L	I-25a p. 180
Generaale Eylanden	Char Lengta?	eilanden/islands	22-44N/91-01E	A2	I-2b p. 44
Generaels Eylanden	Char Lengta?	eilanden/islands	22-44N/91-01E	A2	I-26b p. 200
Genes	-	eiland/island	-	B2	II-31 p. 344
Gentete	-	landstreek/region	-	B1	II-11a p. 292
Gentong	-	plaats/settlement	-	B3	II-11a p. 292
George, Canaal de St.	St. George's Channel	zeestraat/strait	07-19N/93-45E	B2/3	I-2b p. 44
George, Kanaal de S.	St. George's Channel	zeestraat/strait	07-15N/93-43E	B3	I-31 p. 212
George, R. de St.	Rio Maria	rivier/river	18-35S/36-28E	A1/2	I-2a p. 42
George, Rio de St.	Rio Maria	rivier/river	18-35S/36-28E	B1	I-8c p. 68
Germ	Hsia-hai ch'ien ts'o	kaap/cape	23-50N/120-15E	B3	II-34a p. 352
Germae	-	plaats/settlement	-	B3	II-2i p. 248
Gerroen	-	plaats/settlement	-	A2	II-11a p. 292
Gesusters	Xi Dao + Dong Dao	eilanden/islands	18-14N/109-22E	B2	II-33a p. 348
Gesusters	Xi Dao + Dong Dao	eilanden/islands	18-14N/109-22E	A1	II-1b p. 236
2 Gesus	-	eilanden/islands	-	B3	I-31 p. 212
2 Gesusters, d'	Bird Island + Fous Island	eilanden/islands	20-22S/57-47E	B2	I-11 p. 96
3 Gesusters	Gezusters/Sisters/Seran	eilanden/islands	05-44-30S/105-49E	A3	I-37 p. 222
Getoe..e Hoec	Tg. Laboenea/Labunea	kaap/cape	04-51S/122-48E	B2	II-17a p. 304
Gevonden Eiland, Het	-	eiland/island	20-48N/107-24E	A1	II-33a p. 348
Geyrreweye	-	landstreek/region	-	B2	I-23a p. 138
3 Gezusters	Dondola	eilanden/islands	00-25S/122-38E	A2	II-17d p. 310
Giedo	Gide Süde/Gide Sebua	rivier en kaap/river and cape	01-10N/97-45E	A2	I-34 p. 214
Gierci	Grissee/Gresik	plaats/settlement	07-09S/112-39-30E	A3	II-2a p. 238
Gierei	Giri	berg/mountain	07-10S/112-37E	B3	II-5a p. 272
Gierepoer	-	-	-	A2	I-26b p. 200
Giery	Giri	berg/mountain	07-10S/112-37E	B3	II-2i p. 248
Gieta	Gita-Islam	plaats/settlement	00-23N/127-37E	B2	II-28 p. 338
Gigeke	-	landstreek/region	-	B1/2	II-11a p. 292
Gijse	Jese/Yese	rivier/river	00-34N/128-32E	A1	II-46b p. 390
Gilalang	Tg. Gilalang	kaap/cape	00-19S/127-34E	B1	II-28 p. 338
Gillang	-	plaats/settlement	-	B2	II-11a p. 292
Gilleeriro	Leleve	eiland/island	00-44N/128-33E	A1	II-46a p. 388
Gillesoo	Galesong	plaats/settlement	05-19S/119-21E	B2	II-10 p. 290
Gilleuw	Leleve	eiland/island	00-44N/128-33E	A1	II-46b p. 390
Gilliam	Sapoedi/Sapudi	eiland/island	07-07S/114-20E	A3	II-2a p. 238
Gillinga	<Jhikurkhali>	plaats/settlement	22-06N/88-11E	A1	I-26b p. 200
Gillinga	<Jhikurkhali>	plaats/settlement	22-06N/88-11E	A1	I-26a p. 198
Gillioim	Sapoedi/Sapudi	eiland/island	07-07S/114-20E	A3	II-6 p. 284
Gillis R., St.	Ravine Saint Gilles	rivier/river	21-02S/55-14E	A3	I-9 p. 78
Gilolo	Galele	landstreek/region	01-50N/127-50E	B2	II-31 p. 344
Gilolo	Kailolo	plaats/settlement	03-32S/128-24E	A1	II-19 p. 314
Gilolo	Djailolo/Jailolo	plaats/settlement	01-04N/127-28E	B2	II-1b p. 236
Gilolo	Djailolo/Jailolo	plaats/settlement	01-04N/127-28E	A3	I-1 p. 40
Gilolo	Djailolo/Jailolo	plaats/settlement	01-04N/127-28E	A2	II-1a p. 234
Gilolo, t Casteel	<Djailolo/Jailolo>	fort/fortress	01-04N/127-28E	A2	II-28 p. 338
Gindune	Gintota	plaats/settlement	06-03N/80-11E	B2	I-23a p. 138
Gindune	Gintota	plaats/settlement	06-03N/80-11E	A1	I-23b p. 140
Ginerotto	-	plaats/settlement	-	B1	I-23b p. 140
Ginger	Ekka?	eiland/island	02-58S/132-07E	A1	II-44 p. 384
Ginkay	Genkai Shima	eiland/island	33-41N/130-14E	B1	II-40b p. 370
Ginteeng	-	plaats/settlement	-	A3	II-4a p. 264
Ginwanschufu	-	plaats/settlement	-	A3R	II-38 p. 364
Girantelan Patte	-	landstreek/region	-	B2	I-23a p. 138
Girijwaer	Khari/Chorwad	rivier/river, plaats/settlement	21-04N/70-08E + 20-59N//70-15E	B2L	I-15 p. 112
Girim	-	-	23-50N/120-15E	B1	II-40a p. 368
Gisselauw	Kisalaoet/Kisalaut	plaats, kaap/settlement, cape	03-36S/130-20E	A2	II-19 p. 314
Gittigamma	Hinitikalma	plaats/settlement	07-58N/79-58E	B2	I-23a p. 138
Glisson	-	plaats/settlement	-	B3	II-11a p. 292
Gnoek, R.	<Genoek/Genuk>	rivier/river	06-56S/110-27E	B2	II-2i p. 248
Gnoek, R.	<Genoek/Genuk>	rivier/river	06-56S/110-27E	A1	II-5a p. 272
Gnowatte	<Unawatuna Point>	kaap/cape	06-00N/80-14-30E	A2LB	I-23k p. 156
Go Lalach	-	plaats/settlement	-	A1	II-17d p. 310
Goa	Gowa/Goa	landstreek/region	05-10S/119-30E	B2/3	II-11a p. 292
Goa	-	plaats/settlement	-	B3	II-11a p. 292
Goa	Goa	plaats/settlement	15-30N/73-54E	A3R	I-15 p. 112
Goa	Goa	plaats/settlement	15-30N/73-54E	A1/3	I-18 p. 118
Goa	-	-	-	A2	I-27 p. 202
Goa	Goa	plaats/settlement	15-30N/73-54E	A2	I-1 p. 40
Goa	Goa	plaats/settlement	15-30N/73-54E	A1	I-2b p. 44
Goa Goa	-	plaats/settlement	-	A1	II-11a p. 292
Goa, I.de	Ilha de Goa	eiland/island	15-03S/40-47E	B2	I-8d p. 70
Goa, Negery	-	plaats/settlement	-	A1	II-46a p. 388
Gobendon	-	-	-	A2	I-27 p. 202
Gocdella	-	plaats/settlement	06-55N/79-50E	A1	I-23e p. 146
Goddon	-	plaats/settlement	-	B3	II-2i p. 248
Godla Pilli	-	plaats/settlement	-	A1L	I-25a p. 180
Godo	-	-	-	B2	I-13b p. 104
Godo	-	-	-	B3	I-2a p. 42
Godon Palompon	-	plaats/settlement	-	B3	II-5a p. 272
Goede Fortuyn	Siberoet/Siberut	eiland/island	01-20S/98-55E	A2	I-1 p. 40
Goede Fortuyn, t Eylt.	Siberoet/Siberut	eiland/island	01-20S/98-55E	B3	I-2b p. 44
Goede H.	Tg. Toenoeo/Tunowe	kaap/cape	01-25N/128-01E	A2	II-28 p. 338
Goede Hoop of Pheio, C. de	Cape Good Hope/Haimen Jiao	kaap/cape	23-09N/116-38E	A2	II-1b p. 236
Goede Hoop of Phia, C. de	Cape Good Hope/Haimen Jiao	kaap/cape	23-09N/116-38E	B2	II-34a p. 352
Goede Hoop, Bay d'	Akkeshi Ko	baai/bay	43-02N/144-54E	A2	II-40a p. 368
Goede Hoop, Caap de	Kaap de Goede Hoop/Tg. Jamoersba/ Yamursba	kaap/cape	00-20S/132-26E	A3	II-1a p. 234
Goede Hoop, Casteel	Fort de Goede Hoop <Kaapstad/ Cape Town>	fort/fortress	33-35S/18-26E	B2	I-3b p. 48
Goede Hoop, Hoek van	Cape Lavery	kaap/cape	11-20S/130-39-45E	B2	II-43 p. 382
Goede Mare, Hoek van	<Godavari>	rivier, river	16-36N/82-18E	A2	I-2b p. 44
Goede Mare, Hoek van	Cape Godavari	kaap/cape	16-49N/82-22E	A2	I-2b p. 44
Goedegoedeh	Oedoegoedoeg/Udugudug	plaats/settlement	06-26S/107-22E	A1	II-4a p. 264
Goedermale	Kudremalai Point	kaap en plaats/cape and settlement	08-32N/79-52-30E	B2L	I-23u p. 176
Goedermalo, Rugh van	Kudremalai Point	kaap/cape	08-32N/79-52-30E	B3RO	I-23u p. 176
Goedeware, Hoek van	Kaap/Cape Godavari	kaap/cape	16-49N/82-22E	B2R	I-24 p. 178
Goedo Goedock, t Dorp	Oedoegoedoeg/Udugudug	plaats/settlement	06-26S/107-22E	B3	II-3a p. 250
Goehgou	Goeligoeli/Guliguli	plaats/settlement	03-50S/130-46E	A2	II-19 p. 314
Goekapilipalem	Gudipallipadu	plaats/settlement	14-27N/80-04E	B1L	I-25a p. 180
Goelerleij of Jagerbosch	<Tg. Leloh>	kaap/cape	10-33S/121-43E	A1	II-13 p. 298
Goelongoen	<Galoenggoeng/Galunggung>	berg/mountain	07-16S/108-04E	B3	II-4a p. 264
Goelygoely: Comp. Fort geweest	Goeligoeli/Guliguli	fort/fortress	03-50S/130-46E	A2RB	II-22 p. 320
Goemoeroegh	-	plaats/settlement	-	A1	II-5b p. 274
Goenapamald	Gonapinuwala East	plaats/settlement	06-09N/80-08E	B2	I-23a p. 138
Goenelabbe	<Gonalabbe Lewaya>	zoutpan/salt pan	06-21N/81-30E	B1	I-23b p. 140
Goenoeng Api	<Boekit/Bukit Gnowo>	berg/mountain	03-38S/133-55E	A3	II-1a p. 234
Goenoeng Api [op kaart verwisseld met Neira]	Goenoeng Api/Gunung Api	eiland/island	04-31S/129-52-30E	A2	II-1a p. 234
Goenong Zitoli, Handelplaets	Goenoengsitoli/Gunungsitoli	plaats/settlement	01-18N/97-37E	A1/2	I-34 p. 214
Goenongh Apy	Goenoeng Api/Gunung Api	eiland/island	04-31S/129-52-30E	B1	II-46a p. 388
Goens-Dorp	<Weragoda>	wijk/town district	06-57N/79-52E	A1/2	I-23e p. 146
Goensweijk	Mutwal/Modera	wijk/town district	06-57N/79-52E	A1	I-23e p. 146
Goere, C.	Same Kado	kaap/cape	40-32N/141-35E	B2	II-40a p. 368
Goeree Muchamed	-	plaats/settlement	-	A1L	I-25a p. 180
Goeree, H.	Diamantpunt/Tg. Jambuair	kaap/cape	05-15N//97-29E	B3	I-2b p. 44
Goeriemien	-	rivier/river	-	A1	II-6 p. 284
Goesegoe	Kasioei/Kasiui	eiland/island	04-30S/131-38E	A2	II-19 p. 314
Goesegoe	Kasioei/Kasiui	eiland/island	04-30S/131-38E	A2	II-1a p. 234
Goesie	Gui Yu	eiland/island	28-24N/121-43E	A3	II-34a p. 352
Goesie	Gui Yu	eiland/island	28-24N/121-43E	A1	II-36 p. 360
Goesie	Gui Yu	eiland/island	28-24N/121-43E	A2	II-37 p. 362
Goesiwoe	-	plaats/settlement	-	A3R	II-38 p. 364
Goet Begin, B. t	-	baai/bay	-	A1	II-17d p. 310
Goet Begin, De Hoek	Tg. Ligoemadehe/Liguamadehe	kaap/cape	01-34N/127-30E	A2	II-28 p. 338
Goetaja	-	plaats/settlement	-	B2	II-11a p. 292
Goetawasie	Gotowasi	plaats/settlement	00-37N/128-25E	A1	II-46b p. 390
Goewawe of Z. Hoek	Tg. Goeai/Guai	kaap/cape	01N/127-28E	A2	II-28 p. 338
Gofasse op de Vlugberg, Fort	<Djailolo/Jailolo>	berg/mountain	01-05N/127-26E	A2	II-28 p. 338
Goffe, Po.	Gofa	eiland/island	03-51S/130-43E	A2RB	II-22 p. 320
Gogola	Gogola	plaats/settlement	20-43N/70-59E	B2	I-16 p. 114
Gogodeng	Godong	plaats/settlement	07-01S/110-46E	A1	II-5a p. 272
Gogodon	Godong	plaats/settlement	07-01S/110-46E	A2	II-2b p. 240
Gohul	-	?	-	A2	I-27 p. 202
Gojapane	Goiyapane	plaats/settlement	05-58N/80-22E	A1	I-23b p. 140
Gojers H.	-	kaap/cape	-	A2	I-30 p. 210
Golapilli	Gollapalle	plaats/settlement	16-02N/80-41E	A2L	I-25a p. 180
Golconda	Golconda	landstreek/region	17N/77E	A2	I-27 p. 202
Golconda	Golconda	landstreek/region	17N/77E	A2	I-1 p. 40
Golconda, t Casteel	<Golconda/Hyderabad>	fort/fortress	17-23N/78-29E	A1L	I-25a p. 180
Gollanboko	-	plaats/settlement	-	B2	II-11a p. 292
Golongang	Wolongangrisaliwang	plaats/settlement	04-11S/120-07E	A1	II-11a p. 292
Golongon, Berg	Galoenggoeng/Galunggung	berg/mountain	07-16S/108-04E	B2	II-4b p. 266
Golongong, Negery	<Galoenggoeng/Galunggung>	berg/mountain	07-16S/108-04E	B2	II-4b p. 266
Golpale, Groot	Pedda Gollapalem	plaats/settlement	16-21N/81-26E	A1L	I-24 p. 178
Golpale, Groot	Pedda Gollapalem	plaats/settlement	16-21N/81-26E	A2	I-2b p. 44
Golpale, Klein	Chinna Gollapalem	plaats/settlement	16-21N/81-32E	B2R	I-24 p. 178
Golpale, Kleyn	Chinna Gollapalem	plaats/settlement	16-21N/81-32E	A1L	I-24 p. 178
Golpale, Klijn	Chinna Gollapalem	plaats/settlement	16-21N/81-32E	A2	I-2b p. 44
Gom	Oeran/Uran	eiland/island	04-44S/131-52E	A2	II-1a p. 234
Gombang	-	plaats/settlement	-	B1	II-6 p. 284
Gomdoer	-	landstreek/region	-	A2L	I-25a p. 180
Gomi	Gomoemoe/Gomumu	eiland/island	01-50S/127-37E	A2	II-1a p. 234
Gomina, Hoek	Tg. Pondindilisa	kaap/cape	00-55S/120-24E	B1	II-17d p. 310
Gommerioel	-	plaats/settlement	-	A2L	I-25a p. 180
Gomoeloe, R.	-	rivier/river	-	B2	II-2i p. 248
Gomsampu	-	plaats/settlement	-	B3R	II-38 p. 364
Gonapi	-	plaats/settlement	-	A1/2L	I-25a p. 180
Gondegan	Gundlakamma	rivier/river	15-32N/80-12E	A1L	I-24 p. 178
Gondegan	Gundlakamma	rivier/river	15-32N/80-12E	A2	I-2b p. 44
Gondi, Po.	Legoendi/Legundi	eiland/island	05-50S/105-16E	A1	II-2a p. 238
Gondij, Po.	Legoendi/Legundi	eiland/island	05-50S/105-16E	A2	I-37 p. 222
Gondlasamadram	-	plaats/settlement	-	A1L	I-25a p. 180
Gondoer	Chittiguduru	plaats/settlement	16-13N/81-04E	A2L	I-25a p. 180
Gondziloor	-	plaats/settlement	-	A1L	I-25a p. 180
Gong	Oeran/Uran	eiland/island	04-46S/131-52E	A2	II-19 p. 314
Gongelpiki	-	plaats/settlement	-	B1/2L	I-25a p. 180
Gonnojarro	-	-	-	A1	I-34 p. 214
Gonong	Oeroeng?	plaats/settlement	03-49S/130-46E	A2	II-19 p. 314
Gontoer	-	plaats/settlement	-	A3	II-11a p. 292
Gontong	-	plaats/settlement	-	B2	II-11a p. 292
Goodi Mogosala	-	plaats/settlement	-	A3R	I-25a p. 180
Goolyoely	Goeligoeli/Guliguli	plaats/settlement	03-50S/130-46E	B3	II-20 p. 316
Gor	-	-	-	A2	I-27 p. 202
Goram	Gorong	eiland/island	04S/131-24E	A2	II-19 p. 314
Goram	Gorong	eiland/island	04S/131-24E	A2	II-1a p. 234
Gordziael	-	-	-	A1L	I-25a p. 180
Gorechpour, t Fort	-	fort/fortress	-	A2	I-27 p. 202
Gorintong, Tanjong	-	kaap/cape	-	A2	II-7 p. 286
Gorintong, Tanjong	-	kaap/cape	-	A3	II-7 p. 286
Gornato, R.	-	rivier/river	-	A2R	I-39a p. 226
Gorontalo en Limbollo, Rivier van	Bolango/Boelongo/Bulongo	rivier/river	00-31N/123-03E	A2	II-17d p. 310
Gorontalo Negory	Gorontalo	plaats/settlement	00-31N/123-3E	A2	II-17d p. 310
Gorsocaan	Khawr Fakkan	plaats/settlement	25-20N/56-22E	B1L	I-13c p. 106
Gorsokaan	Khawr Fakkan	plaats/settlement	25-20N/56-22E	A1	I-13a p. 102
Gorsokaan	Khawr Fakkan	plaats/settlement	25-20N/56-22E	B3	I-13b p. 104
Gotho	Goto-retto	eilanden/islands	32-50N/129E	B2	II-40a p. 368
Gotiewasie	Gotowasi	plaats/settlement	00-38N/128-25E	B2	II-28 p. 338
Goto, I.	Goto-retto	eilanden/islands	32-50N/129E	B1	II-40b p. 370
Goud Rivier	Ta-tzu-li-Hsi	rivier/river	24-09N/121-39E	B1	II-40a p. 368
Goudanglajer	-	plaats/settlement	-	A3	II-4a p. 264
Goude Leeuws Hoec	-	kaap/cape	-	A2	I-28 p. 204
Goude Riv.	Ta-tzu-li Hsi	rivier/river	24-09N/121-39E	B3	II-34a p. 352
Goude Riv.	Ta-tzu-li Hsi	rivier/river	24-09N/121-39E	B1	II-36 p. 360
Goul	-	-	-	A2	I-27 p. 202
Goulou Malo	Teloek/Teluk Gosi?	baai/bay	00-33-30N/97-48E	A2	I-34 p. 214

Oorspr. naam op de kaart/ Original name on the map	Tegenwoordige naam/ Present name	Soortnaam/ Category	Coördinaten/ Co-ordinates	Kaartvak/ Map grid square	Kaart, pagina/ Map, page	
Goun.Apij [op de kaart verwisseld met Neira]	Goenoeng Api/Gunung Api	eiland/island	04-31S/129-52-30E	A1	II-19	p. 314
Gounong Apij	Goenoeng Api/Gunung Api	eiland/island	04-31S/129-52-30E	B3	II-20	p. 316
Gounong-Apij	Goenoeng Api/Gunung Api	eiland/island	04-31S/129-52-30E	A1	II-26b	p. 330
Gounoun Gourou	Gede/Gedeh	berg/mountain	06-48S/106-57E	B1/2	II-3b	p. 252
Gourientrin	-	rivier/river	-	B3	II-2i	p. 248
Gourliv	-	plaats/settlement	-	B2	I-23a	p. 138
Gourou, De Groote Rivier	Tjitjatih + Tjimandiri/Cicatih + Cimandiri	rivier/river	07-00S/106-45E	B1	II-3b	p. 252
Gouserat, t Fort	-	fort/fortress	-	A2	I-27	p. 202
Gouseratte	Lakhpat?	plaats/settlement	23-49N/68-47E	A1L	I-15	p. 112
Gousion	-	-	24-20E/118-07E	B3RO	II-34c	p. 356
Gouverneurs Eylanden	-	eilanden/islands	-	A2	I-26b	p. 200
Gouzerate	Lakhpat?	plaats/settlement	23-49N/68-47E	A1	I-2b	p. 44
Gouzeratte	Gujerat/Gujarat	landstreek/region	23N/27E	A1/2L	I-15	p. 112
Gouzeratte	Gujerat/Gujarat	landstreek/region	23N/72E	A2	I-1	p. 40
Gouzeratte	Lakhpat?	plaats/settlement	23-49N/68-47E	A2	I-1	p. 40
Gouzeratte	Gujerat/Gujarat	landstreek/region	23N/72E	A1	I-2b	p. 44
Graauwe Eylt., t	-	eiland/island	-	A1	II-12	p. 296
Grafpleyn	-	straat/road	-	A3	I-3b	p. 48
Gratsing	-	plaats/settlement	-	A2	II-11a	p. 292
Gree	-	plaats/settlement	-	A2	I-30	p. 210
Greegis, R.	Greges/Krembangan	rivier/river	07-13S/112-42E	A1	II-7	p. 286
Greigis, R.	Greges/Krembangan	rivier/river	07-13S/112-42E	B1	II-7	p. 286
Grisee, Riv.	Berang	rivier/river	05-10S/119-23E	B3	II-11a	p. 292
Grissee	Grissee/Gresik	plaats/settlement	07-09S/112-39-30E	B3	II-2i	p. 248
Grissick	Grissee/Gresik	plaats/settlement	07-09S/112-39-30E	A1	II-6	p. 284
Grisun	-	plaats/settlement	-	B1L	II-38	p. 364
Grocko	-	eiland/island	-	B2	II-31	p. 344
Groedock	-	plaats/settlement	-	A2	II-4a	p. 264
Groen H.	-	kaap/cape	24-15N/120-31E	B1	II-40a	p. 368
Groen Kloof	Mamre	plaats/settlement	33-31S/18-28E	B2	I-3b	p. 48
Groendal	-	rivier/river	-	A3R	II-35	p. 358
Groene H.	-	kaap/cape	-	B2	I-30	p. 210
Groene Hoek	-	kaap/cape	-	B1LO	II-17c	p. 308
Groene Hoek	Tg. Silota	kaap/cape	00-16-30N/127-55E	B2	II-28	p. 338
Groene Rond, t	Hagedis-eiland/Batu Atu?	eiland/island	06-13S/122-40E	A2	II-1a	p. 234
Groene Sootie	-	eiland/island	00-18S/128E	B2	II-28	p. 338
Groenehoek	Hutou Shan	kaap/cape	24-29N/120-41E	B3	II-34a	p. 352
Groetagelia	<Tg. Tagalaja/Tagalaya>	kaap/cape	00-03N/127-42E	B2	II-28	p. 338
Grogel, Riv.	Grogol	rivier/river	06-09S/106-48E	A1	II-3a	p. 250
Grompal	Grompol	plaats/settlement	07-34S/110-55E	A2	II-2b	p. 240
Grompol	Grompol	plaats/settlement	07-34S/110-55E	B1	II-5a	p. 272
Grongang	-	plaats/settlement	-	B1	II-6	p. 284
Gronsoe	-	plaats/settlement	-	B1	II-11a	p. 292
Gronton	Ponnagyun	plaats/settlement	20-20N/93-01E	B3	I-26b	p. 200
Groote Imbocht op de Buijte a Cust van Nova Guine	Geelvinkbaai/Teluk Cenderawasih	baai/bay	02S/135-30E	A3	II-46a	p. 388
Groote Imbocht op de Buyten Cust van Nova Guinea	Geelvinkbaai/Teluk Cenderawasih	baai/bay	02S/135-30E	B2/B3	II-46c	p. 392
Groote Kerkbergh	Grote Kerkberg/Kamusopedai Besar	berg/mountain	02-24S/137E	A3	II-46a	p. 388
Groote Riv.	Deep River/Grande Rivière Sud-Est	rivier/river	20-17S/57-46E	B2	I-11	p. 96
Groote Rivier, De	Tjiliwoeng/Ciliwung/Kali Besar	rivier/river	06-07S/106-48E	B1/A3	II-3e	p. 258
Groote Spruyt, De	-	-	-	A2	I-26b	p. 200
Groote Tafel	Hu-ching Yü	eiland/island	23-29N/119-31E	B2	II-34a	p. 352
Groot-Nosewoelang	Pandjang/Panjang	eiland/island	02-59S/132-15E	A2	II-19	p. 314
Grouda	-	plaats/settlement	-	B3	II-5a	p. 272
Groulapangoil	Gangaikondapuram	plaats/settlement	11-12N/79-26E	A3R	I-25a	p. 180
Guada, C. del	Cabo Delgado	kaap/cape	10-41S/40-38E	A2	I-2a	p. 42
Guadel	Gwadar	plaats/settlement	25-07-18N/62-19-31E	A2	I-13a	p. 102
Guadel	-	landstreek/region	-	B3	I-2a	p. 42
Guadel	Gwadar	plaats/settlement	25-07-18N/62-19-31E	B3	I-2a	p. 42
Guadel, C. de	Ra’s Nuh	kaap/cape	25-06N/62-23E	A2	I-1	p. 40
Guadel, C. de	Ra’s Nuh	kaap/cape	25-06N/62-23E	B3	I-2a	p. 42
Guadel, Caap de	Ra’s Nuh	kaap/cape	25-06N/62-23E	A2	I-13a	p. 102
Guafio, I.	Balicuatro Islands	eiland/island	12-40N/124-23E	B2	II-1b	p. 236
Gunung Apij	Goenoeng Api/Gunung Api	berg/mountain	08-12S/119-04E	A2	II-1a	p. 234
Guogan	Guguan	eiland/island	17-20N/145-50E	B3	II-1b	p. 236
Guogon	Guguan	eiland/island	17-20N/145-50E	B3	II-31	p. 344
Guselauw	Kisalaoet/Kisalaut	plaats en kaap/settlement and cape	03-36S/130-20E	A2	II-20	p. 316
Gusima	Kashima	plaats/settlement	37-42N/141-01E	B2	II-40a	p. 368
Gydaguis, Spruit	Rupnarayan	rivier/river	22-12-30N/88-03E	A1	I-26a	p. 198
Gydaguis, Spruyt	Rupnarayan	rivier/river	22-12-30N/88-03E	A1	I-26b	p. 200
Gygoly	Djailolo/Jailolo	plaats/settlement	01-04N/127-28E	B3	II-30	p. 342

H

Oorspr. naam op de kaart/ Original name on the map	Tegenwoordige naam/ Present name	Soortnaam/ Category	Coördinaten/ Co-ordinates	Kaartvak/ Map grid square	Kaart, pagina/ Map, page	
Haag Klip	Gunners Quoin/Coin de Mire	klip/cliff	19-56S/57-36E	A2	I-11	p. 96
Haajttiga Corla	-	landstreek/region	-	B2	I-23a	p. 138
Haarlem	Luxi Dao	eiland/island	27-59N/121-11E	A3	II-34a	p. 352
Haarlem	Luxi Dao	eiland/island	27-59N/121-11E	A1	II-36	p. 360
Haarlem	Haarlem/Air Ketjil/Air Kecil	eiland/island	05-59S/106-46E	A1	II-2i	p. 248
Haarlem	Haarlem/Air Ketjil/Air Kecil	eiland/island	05-59S/106-46E	B3	II-2g	p. 244
Haarlem	Haarlem/Air Ketjil/Air Kecil	eiland/island	05-59S/106-46E	A1	II-3a	p. 250
Haarlem of Po. Loesie	Haarlem/Air Ketjil/Air Kecil	eiland/island	05-59S/106-46E	02-A1	II-2f	p. 242
Haarlem, De Eijlanden van	Haarlem-eilanden/Kepulauan Mamboor	eilanden/islands	03-06S/135-35E	B3	II-46c	p. 392
Haarlemmer Straat, De	2nd Cross Street	straat/street	06-56N/79-50E	A/B2	I-23f	p. 148
Haarlems Bay	Mirs Bay/Tai Pan Wan	baai/bay	22-30N/114-25E	A2	II-1b	p. 236
Haarlemsbai of Pengaidou	Mirs Bay/Tai Pan Wan	baai/bay	22-30N/114-25E	B1	II-34a	p. 352
Haas Ooren	Ass’s Ears/Beijian Dao	eiland/island	21-54N/114-03E	A3	II-33a	p. 348
Haas Ooren	Ass’s Ears/Beijian Dao	eiland/island	21-54N/114-03E	A2	II-1b	p. 236
Haasen Ooren	Ass’s Ears/Beijian Dao	eiland/island	21-54N/114-03E	B1	II-34a	p. 352
Haasen Ooren	Ass’s Ears/Beijian Dao	eiland/island	21-54N/114-03E	B3	II-34b	p. 354
Hackelt B.	Zaliv Izmony	baai/bay	43-43N/145-30E	A2	II-40a	p. 368
Haddebare, De Eylanden	Bahrein/Bahrain	eilanden/islands	26N/50-35E	B1	I-13b	p. 104
Haddemaloela	-	plaats/settlement	-	A2	II-10	p. 290
Haepuai	-	plaats/settlement	-	B2	I-23a	p. 138
Haerlem	Luxi Dao	eiland/island	27-59N/121-11E	B2	II-37	p. 362
Haerlem, De Eylanden van	Haarlem-eilanden/Kepulauan Mamboor	eilanden/islands	03-06S/135-35E	B3	II-46a	p. 388
Haerlemmer Dijk	-	-	-	A2	I-30	p. 210
Hagenaars Bosch, t	-	landstreek/region	-	B3R	II-35	p. 358
Haijtimon	Humen	plaats/settlement	22-48N/113-38E	A2	II-34b	p. 354
Haitimon, Isla	Humen	plaats/settlement	22-48N/113-38E	B1	II-34a	p. 352
Haiting	Haicheng	plaats/settlement	24-24N/117-50E	B2	II-34a	p. 352
Haiwongh	-	plaats/settlement	-	A2L	II-38	p. 364
Haja	Haja/Haya	plaats/settlement	03-28S/129-33E	A2	II-19	p. 314
Hajazijzie	Tg. Hansisi	kaap/cape	10-11S/123-29E	A3	II-13	p. 298
Hakman	Hakmana	plaats/settlement	06-05N/80-39E	B2	I-23a	p. 138
Hakman	<Hakmana>	fort/fortress	06-05N/80-39E	A1LB	I-23o	p. 164
Halemahera	Halmahera	eiland/island	00-50N/128E	B2	II-31	p. 344
Halemahera	Halmahera	eiland/island	00-50N/128E	A1	II-46a	p. 388
Halemahera	Halmahera	eiland/island	00-50N/128E	A1	II-46a	p. 388
Halemahera	Halmahera	eiland/island	00-50N/128E	A1	II-46b	p. 390
Halemahera	Halmahera	eiland/island	00-50N/128E	A3	I-1	p. 40
Halemahera	Halmahera	eiland/island	00-50N/128E	A2	II-1a	p. 234
Halemahere of Batachina	Halmahera	eiland/island	00-50N/128E	B2	II-28	p. 338
Halendimadamme of Ambelam	Ambalam	plaats/settlement	07-19N/81-51E	B3	I-23a	p. 138
Halfweegen	-	-	-	02-A3	II-2f	p. 242
Halfwegen, t Eylt.	Sedendem	eiland/island	02-41S/104-53E	B1L	I-39a	p. 226
Halpitte Corla	-	landstreek/region	-	B2	I-23a	p. 138
Halsi, Ilhas	Sular?	eiland/island	11-45N/97-30E	A2-A3	I-31	p. 212
Hamanos, I. Los dos	Kita Daito Shima + Minami Daito Shima	eilanden/islands	26N/131-15E	B1	II-40a	p. 368
Hammenhiel	Fort Hammenhiel	fort/fortress	09-43N/79-51E	A2	I-23a	p. 138
Hammenhiel	Fort Hammenhiel	fort/fortress	09-43N/79-51E	A3	I-23b	p. 140
Hammenhiel	Fort Hammenhiel	fort/fortress	09-43N/79-51E	A1	I-23r	p. 170
Hammenhiel	Fort Hammenhiel	fort/fortress	09-43N/79-51E	A1LM	I-23s	p. 172
Hampak	-	plaats/settlement	-	B1	II-5a	p. 272
Hanackly	Amakai	plaats/settlement	03-20S/128-55E	A1	II-19	p. 314
Handepandune Corla	-	landstreek/region	-	B2	I-23a	p. 138
Hanenhoek	-	kaap/cape	-	A2	I-26b	p. 200
Hangarankotova	-	plaats/settlement	-	A2	I-23a	p. 138
Hangcalan	Bangkalan	plaats/settlement	07-01S/112- 45E	A1	II-6	p. 284
Hangerankitte	Hanguranketha	plaats/settlement	07-10N/80-42E	B2	I-23a	p. 138
Hangfu	-	plaats/settlement	-	B1L	II-38	p. 364
Hangiul	-	plaats/settlement	-	B2	I-23a	p. 138
Hangwelle, De Schans	<Hanwella>	fort/fortress	06-53N/80-05E	A1LB	I-23q	p. 168
Hansiong	-	-	23-36N/117-10E	B2	II-34a	p. 352
Hapen	Belimsili	eiland/island	00-47N/128-17E	A2	II-28	p. 338
Haplu	-	plaats/settlement	-	A1L	II-38	p. 364
Hapongatam	-	plaats/settlement	-	B2	I-23a	p. 138
Hapouko	-	plaats/settlement	-	B1LO	II-24	p. 324
Hapoule Riv.	-	rivier/river	-	A3	I-9	p. 78
Haragazauac	-	plaats/settlement	-	A3	I-9	p. 78
Haraghazauac Riv.	-	rivier/river	-	A2	I-9	p. 78
Hardebol	-	eiland/island	08-31N/81-15E	A1LB	I-23l	p. 158
Harders Baai	-	baai/bay	27-21N/120-33E	A3	II-34a	p. 352
Harders Baai	-	baai/bay	27-21N/120-33E	B1	II-36	p. 360
Harders Baij	-	baai/bay	27-21N/120-33E	B1/2	II-37	p. 362
Hariabou	Haria	plaats/settlement	03-35S/128-37E	B2	II-20	p. 316
Harmen Gerr. Hoek	Tg. Unsang	kaap/cape	05-26N/119-12E	B2	II-1b	p. 236
Harps Eilandt	Yonaguni Shima	eiland/island	24-27N/122-59-30E	B3	II-34a	p. 352
Harps Eylt.	Yonaguni Shima	eiland/island	24-27N/122-59-30E	A2	II-1b	p. 236
Hart, t.	-	kaap/cape	-	A1	II-1a	p. 234
Harten Eil.	-	eiland/island	23-36N/120-05	B3	II-34a	p. 352
Harten Eyland	-	eiland/island	-	B3	II-11a	p. 292
Hasen Eylt.	-	eiland/island	-	B2	I-23c	p. 142
Hassahoedi	Assaoedi/Asaudi	plaats, eiland/settlement, island	03-07S/127-56E	A1	II-19	p. 314
Hasselt, t Eylt.	Djoronga/Hasselt/Joronga	eiland/island	01-06S/128-22E	B2	II-28	p. 338
Hataumalo	-	schiereiland/peninsula	-	B2RO	II-22	p. 320
Hatematte	Hatoemeten/Hatumeten	plaats/settlement	03-33S/130-14E	A2	II-20	p. 316
Hatemoule, Groote Clip	-	klip/cliff	-	B3RO	II-27	p. 336
Hatipolite	-	-	-	A3	II-20	p. 316
Hative	Hatiwi	wijk/town district	03-42S/128-09E	B3	II-21b	p. 318
Hatongh of Halongh	Halong	wijk/town district	03-42S/128-09E	B1	II-21b	p. 318
Hatou	Hatoe/Hatu	plaats/settlement	03-44S/128-03E	A2	II-20	p. 316
Hatt, I.	Sular?	eiland/island	11-45N/97-30E	A3	I-2b	p. 44
Hattem, t Eyland of Liboba	Salomakië/Damar	eiland/island	01S/128-20E	B2	II-28	p. 338
Hattemetteng	Hatoemeten/Hatumeten	plaats/settlement	03-30S/130-07E	A2	II-19	p. 314
Hattepoute, t Gat van	Straat Boano/Selat Boano	zeestraat/strait	03-5S/127-55E	A1	II-19	p. 314
Hattewe, H.	Tg. Pamali	kaap/cape	02-48S/129-22E	A2	II-20	p. 316
Hattipoety, t Gat van	Straat Boano/Selat Boano	zeestraat/strait	03-5S/127-55E	A2	II-20	p. 316
Hattouwel	<Bocht van Hatoewe/Teluk Sawai/ Teluk Seleman>	baai/bay	02-52S/129-12E	A2	II-19	p. 314
Hattowaly	Tg. Kalawai?	kaap/cape	02-51S/128-15E	A3	II-20	p. 316
Hatumalee	-	klip/cliff	-	B3RO	II-22	p. 320
Hatumelok	-	klip/cliff	-	B2RO	II-22	p. 320
Hatusamal	-	klip/cliff	-	B2RO	II-22	p. 320
Hatuwe	<Bocht van Hatoewe/Teluk Sawai/ Teluk Seleman>	baai/bay	02-52S/129-12E	A2	II-20	p. 316
Haukusin	-	plaats/settlement	-	B1L	II-38	p. 364
Havamabena	Zuid-Loloda-eilanden/Kepulauan Loloda Selatan	eilanden/islands	01-40N/127-30E	B3	II-30	p. 342
Haya	Haja/Haya	plaats/settlement	03-28S/129-33E	A2	II-20	p. 316
Haytam, t Eylt.	Haitan	eiland/island	25-30N/119-47E	A3RB	II-39	p. 366
Haytan, De Eylanden van	Haitan	eiland/island	25-30N/119-47E	A2RB	II-39	p. 366
Hayting	Haicheng	plaats/settlement	24-24N/117-50E	A2RB	II-34c	p. 356
Hazerahatty	-	-	-	B2	I-27	p. 202
Hazon t Land	-	landstreek/region	-	B2	I-9	p. 78
Heber	Dawera	eiland/island	07-43S/129-59E	B2	II-19	p. 314
Hechoen	-	plaats/settlement	-	A3R	II-38	p. 364
Heckel Weldt	Leleve	eiland/island	00-44N/128-33E	B2	II-28	p. 338
Heda	Ibn ‘Abbas	plaats/settlement	15-22N/42-47E	A1	I-12a	p. 98
Heda	Ibn ‘Abbas	plaats/settlement	15-22N/42-47E	B3	I-2a	p. 42
Hedde Oje	Heda Oya	rivier/river	06-48N/81-49E	B3	I-23a	p. 138
Heers Eylant	-	eiland/island	-	B2	II-33b	p. 350
Hegampele Corla	-	landstreek/region	-	B2	I-23a	p. 138
Hegila, H.	Tg. Remdi/Dehigila	kaap/cape	00-19N/128-33E	A1	II-46a	p. 388
Hegila, H.	Tg. Remdi/Dehigila	kaap/cape	00-19N/128-33E	A1	II-46b	p. 390
Hehejamme	Toshi Shima	eiland/island	34-31N/136-52E	B2	II-40b	p. 370
Hehoc	-	landstreek/region	-	B3	I-9	p. 78
Heijdens Eylandt, Van der	-	eiland/island	22-05N/114-01E	A2LB	II-34c	p. 356
Heitan, t Eil.	Haitan	eiland/island	25-30N/119-47E	B2/3	II-34a	p. 352
Heitan, t Eil.	Haitan	eiland/island	25-30N/119-47E	B1	II-36	p. 360
Heitenabaad, De Stad	Hyderabad	plaats/settlement	17-23N/78-29E	A1L	I-25a	p. 180
Hekiana of Schotze Klapmuts	Karang Beatrice	klip/cliff	10-30S/123-35E	B2	II-13	p. 298
Hemmattagama	-	plaats/settlement	-	B3	I-23a	p. 138
Hen met de Kieken	-	eilanden/islands	-	A1LB	II-34c	p. 356
Hen met de Kiekens	-	eilanden/islands	21-51N/113-01E	A3	II-33a	p. 348
Hen met de Kiekens	-	eilanden/islands	-	B2	II-34b	p. 354
Hen met de Kiekens	-	eilanden/islands	-	B3R	II-17c	p. 308
Hen met de Kiekens/ Dondervangalop	Doangdoangan Besar	eilanden/islands	05-23S/117-56E	B2	II-10	p. 290
Hen met de Kuekens, De	Tokoaja/Kepulauan Kaleroang	eilanden/islands	03-04S/122-29E	B2	II-17b	p. 306
Hen met de Kuykens	Tokoaja/Kepulauan Kaleroang	eilanden/islands	03-04S/122-29E	B2	II-17a	p. 304
Hen met Kiekens	Salabangka-eilanden/Kepulauan Salabangka	eilanden/islands	03S/122-25E	A2	II-1a	p. 234
Hendavilla	-	plaats/settlement	-	B2	I-23a	p. 138
Hennetella	-	-	-	A1	II-19	p. 314
Hennetello	-	-	-	B3RO	II-22	p. 320
Hepe-Coelan	-	plaats/settlement	-	A3	I-23b	p. 140
Herders Bay	-	baai/bay	27-21N/120-33E	A2	II-1b	p. 236
Hermanos, Los dos	Minami Daito Shima + Kita Daito Shima	eilanden/islands	26N/131-20E	A2	II-31	p. 344
Hermanos, Los dos	Minami Daito Shima + Kita Daito Shima	eilanden/islands	26N/131-20E	A3	II-1b	p. 236
Herripatty	-	plaats/settlement	-	B2	I-23a	p. 138
Herten Bay	Manila Bay?	baai/bay	14-35N/120-55E	B2	II-1b	p. 236
Herten Veldt	-	landstreek/region	-	A1	II-3a	p. 250
Hery	Hiri	eiland/island	00-54N/127-19E	B2	II-31	p. 344
Hetigewatte	-	plaats/settlement	06-55N/79-50E	B1	I-23e	p. 146
Hevagan Corla	-	landstreek/region	-	B2	I-23a	p. 138
Hewahette	-	landstreek/region	-	B2	I-23a	p. 138
Heyadnager	Hayatnagar	plaats/settlement	17-19N/78-36E	A1L	I-25a	p. 180
Heydens Eylt., Van der	-	eiland/island	22-05N/114-01E	B2/3	II-34b	p. 354
Heytan	Haitan Dao	eiland/island	25-30N/119-47E	A2	II-1b	p. 236
Heytan, t Eylt.	Haitan Dao	eiland/island	25-30N/119-47E	A2	II-1b	p. 236
Hicoelan	-	plaats/settlement	-	A3	I-23b	p. 140
Hierie	Hiri	eiland/island	00-54N/127-19E	A1	II-28	p. 338
Hiermoel	-	plaats/settlement	-	A2L	I-25a	p. 180
Hiernede	-	plaats/settlement	-	B2	I-23a	p. 138
Higelle	Hitchigala	plaats/settlement	06-34N/81-44E	B1	I-23b	p. 140
Hijlige Rivier of Papenhoek, De	<Land’s End>	kaap/cape	09-09N/79-26E	B3	I-23c	p. 142
Hikkancien	-	plaats/settlement	-	B3R	II-38	p. 364
Hila Corla	-	landstreek/region	-	B2	I-23a	p. 138
Hinakhent	-	-	-	A2	I-27	p. 202
Hindihena	-	plaats/settlement	-	B2	I-23a	p. 138
Hindunare	-	plaats/settlement	-	B2	I-23a	p. 138
Hinegonzia	-	plaats/settlement	-	A1L	I-25a	p. 180
Hingely	-	-	-	B2	I-27	p. 202
Hinpancien	-	plaats/settlement	-	A2R	II-38	p. 364
Hipa	-	plaats/settlement	-	B2	II-11a	p. 292
Hirapalem	-	plaats/settlement	-	A1L	I-25a	p. 180
Hirtelle Corla	-	landstreek/region	-	B2	I-23a	p. 138
Hittipale	-	plaats/settlement	-	A2	I-23a	p. 138
Hitto-Lamma	Hitoe/Hitu Lama	plaats/settlement	03-35S/128-11E	A1	II-19	p. 314
Hitziarboom	-	plaats/settlement	-	A2R	I-39a	p. 226
Hoaynongamfu	Huai’ai	plaats/settlement	33-30N/119-08E	B3R	II-38	p. 364
Hockzieu, De Stad	Foetsjou/Foochow/Fuzhou	plaats/settlement	26-03N/119-18E	A2	II-34a	p. 352
Hoeamohel	Hoamoal/Hoalmoal	schiereiland/peninsula	03-15S/128E	B2/3RO	II-22	p. 320
Hoef Ysen Hoek	Purumpinelli Point	kaap/cape	11-18S/130-36E	B2	II-43	p. 382
Hoejey, Hoek	-	kaap/cape	-	A3	II-19	p. 314
Hoeks Eylandt	Koepiah/Kupiah	eiland/island	05-47S/105-48E	A3	I-37	p. 222
Hoeks Eylant	Oedjong/Ujung Kanggalan	kaap/cape	05-48S/105-48E	A3	I-37	p. 222
Hoerogome	-	plaats/settlement	-	B2	I-23a	p. 138
Hoezieu, Stad	Foetsjou/Foochow/Fuzhou	plaats/settlement	26-03N/119-18E	A2	II-1b	p. 236
Hof van Hollands Droogte, t	Holland Bank	ondiepte/shoals	10-39N/108-42E	B3	II-8	p. 288
Hoijbergh, De	Bijenkorf	berg/mountain	00-47S/133-34E	A1	II-46c	p. 392
Hokzieu, De Stad	Foetsjou/Foochow/Fuzhou	plaats/settlement	26-03N/119-18E	B1	II-36	p. 360
Hollandia	<Sirisari, Saparoea/Sisisore, Saparua>	fort/fortress	03-35S/128-41E	A1	II-19	p. 314
Hollandia	Fort Hollandia <Lontor/Lontar>	fort/fortress	04-32S/129-53E	B2	II-26d	p. 334
Hollandia	<Sirisari, Saparoea/Sisisore, Saparua>	fort/fortress	03-35S/128-41E	B2	II-20	p. 316
Hollandia Nova	Australië/Australia	eiland/island	24S/133E	B2/3	II-43	p. 382
Hollandia Nova	Australië/Australia	eiland/island	24S/133E	B3	I-1	p. 40
Hollandia Nova	Australië/Australia	eiland/island	24S/133E	B2/3	II-1a	p. 234
Hollandia, Redout	<Sirisari, Saparoea/Sisisore, Saparua>	fort/fortress	03-35S/128-41E	B2/3RO	II-23	p. 322
Hollands Kerkhof	Poelau/Pulau Lima	eiland/island	06-00S/106-09E	02-A3	II-2f	p. 242
Hollt. Reede	-	rede/roadstead	-	A3RB	II-34c	p. 356
Holoy	<Seriholoe/Seriholu>	plaats/settlement	03-21S/128-40E	A1	II-19	p. 314
Holter H.	-	kaap/cape	-	B3R	II-17c	p. 308
Homba-Helle	-	landstreek/region	-	B3	I-9	p. 78
Honan	Henan	landstreek/region	34N/113E	B2R	II-38	p. 364
Honden Eijlt.	Round Island	eiland/island	19-51S/57-47E	A3	I-11	p. 96
Hongh, Pto.	<Terboeng/Terbung>	rivier/river	00-18S/103-27E	B3R	I-40	p. 230
Honij	Onin	schiereiland/peninsula	02-50S/132-15E	A1	II-46a	p. 388
Honimoa	Saparoea/Saparua	eiland/island	03-33S/128-40E	A1	II-19	p. 314
Honimoa	Saparoea/Saparua	eiland/island	03-33S/128-40E	A2	II-1a	p. 234
Hony	Onin	schiereiland/peninsula	02-50S/132-15E	B3	II-46b	p. 390
Hooge Eijlt., t	Narcondam	eiland/island	13-27N/94-16E	A2	I-31	p. 212
Hoogh Eyland	Badu Island	eiland/island	10-07S/142-08E	A3	II-1a	p. 234
Hoogh Eylt., t	Narcondam	eiland/island	13-27N/94-16E	A3	I-2b	p. 44
Hooibergh	Jigushan	eiland/island	29-26N/122-22E	A3	II-34a	p. 352
Hooibergh	Jigushan	eiland/island	29-26N/122-22E	A1	II-36	p. 360
Hooijberg, De	-	eiland/island	-	A	I-10h	p. 94
Hoorn	Zhuangyuanao	eiland/island	27-53N/121-07E	A3	II-34a	p. 352
Hoorn	Zhuangyuanao	eiland/island	27-53N/121-07E	A1	II-36	p. 360
Hoorn	Zhuangyuanao	eiland/island	27-53N/121-07E	B2	II-37	p. 362
Hoorn	Hoorn/Air Besar	eiland/island	06-00-30S/106-47E	A1	II-2i	p. 248
Hoorn	Hoorn/Air Besar	eiland/island	06-00-30S/106-47E	B3	II-2g	p. 244
Hoorn	-	eiland/island	-	B2	II-10	p. 290
Hoorn	<Karioe, Haroekoe/Kariu, Haruku>	fort/fortress	03-30S/128-29E	A2	II-20	p. 316
Hoorn	Hoorn/Koemboer/Kumbur	eiland/island	03-01S/135-04E	B3	II-46a	p. 388
Hoorn	Hoorn/Koemboer/Kumbur	eiland/island	03-01S/135-04E	B3	II-46c	p. 392
Hoorn	Nainativu	eiland/island	09-36N/79-46E	A2	I-23a	p. 138
Hoorn	Iranaitivu North	eiland/island	09-17N/79-58E	B1	I-23r	p. 170
Hoorn	Nainativu	eiland/island	09-36N/79-46E	B2	I-21	p. 124
Hoorn	Zhuangyuanao	eiland/island	27-53N/121-07E	A2	II-1b	p. 236
Hoorn off po. Eyer	Hoorn/Air Besar	eiland/island	06-00-30S/106-47E	01-A3	II-2f	p. 242
Hoorn, Redout	<Karioe, Haroekoe/Kariu, Haroekoe>	fort/fortress	03-30S/128-29E	A2LB	II-23	p. 322
Hoorn-Corael	-	-	-	B2	I-3b	p. 48
Hooybergen, De	Jigushan	eiland/island	29-26N/122-22E	B1L	II-39	p. 366
Hopeloose Bay	Zhanjiang Gang	baai/bay	21-07N/110-27E	A2	II-33a	p. 348
Hopeloose Bay	Zhanjiang Gang	baai/bay	21-07N/110-27E	A1	II-1b	p. 236
Hormandelan	-	plaats/settlement	10-45N/79-50E	A2/3	I-25b	p. 182
Hote	Hoti?	plaats/settlement	02-59S/130-21E	A3	II-20	p. 316
Hottentots Holland	Hottentots Hollandberge	landstreek/region	34-15S/18-53E	B3	I-3b	p. 48
Hottentots Hollandt	Hottentots Hollandberge	landstreek/region	34-15S/18-53E	B2	I-5b	p. 54
Hottentots Hollant	Hottentots Hollandberge	landstreek/region	34-15S/18-53E	B2	I-5a	p. 52
Hottentots Hollant, Hoek van	Romanpunt	kaap/cape	34-11S/18-48E	B2	I-5a	p. 52
Hottzialitzilendri	-	plaats/settlement	-	A1L	I-25a	p. 180
Hougli	Hugli-Chinsura	plaats/settlement	22-54N/88-23E	B3	I-29a	p. 206
Hougli, Logie	Hugli-Chinsura	plaats/settlement	22-54N/88-23E	B3	I-29a	p. 206
Houkerilla	Hoekoerila/Hukurila	plaats/settlement	03-42S128-15E	A1	II-19	p. 314
Houlououe, t Land van	-	landstreek/region	-	B3	I-9	p. 78
Hout B.	Houtbaai/Hout Bay	baai/bay	34-03S/18-21E	B1	I-1	p. 40
Hout B.	Houtbaai/Hout Bay	baai/bay	34-03S/18-21E	A1	I-2a	p. 42
Hout Bay	Houtbaai/Hout Bay	baai/bay	34-03S/18-21E	A/B1	I-5b	p. 54
Hout bay	Houtbaai/Hout Bay	baai/bay	34-03S/18-21E	B1	I-5a	p. 52
Houtbaey	Houtbaai/Hout Bay	baai/bay	34-03S/18-21E	B1	I-3a	p. 46
Houtbaij	Houtbaai/Hout Bay	baai/bay	34-03S/18-21E	B2	I-3b	p. 48
Houtbay	Dawhat Diba	baai/bay	25-39N/56-19E	A1	I-13a	p. 102
Houtbay	Dawhat Diba	baai/bay	25-39N/56-19E	B3	I-13b	p. 104
Houtbay	Jacotel Bay/Baie Jacotel	baai/bay	20-30S/57-26E	B2	I-11	p. 96
Houtbays Riv.	Houtbaairivier/Hout Bay River	rivier/river	34-03S/18-21E	A1	I-5b	p. 54
Houtebays Rivieren	Galets River/Rivière de Galets	rivier/river	20-30S/57-26E	B2	I-11	p. 96
Houthackers Eylandt	-	eiland/island	-	A1LB	II-34c	p. 356
Houthackers Eylt.	-	eiland/island	-	B2	II-34b	p. 354
Houtre	-	plaats/settlement	-	B3	I-9	p. 78
Houts Eylanden	Zutphen Eilanden/Soemoer/Sumur	eilanden/islands	05-53S/105-46E	A3	I-37	p. 222
Hoyberg	Liboha	berg/mountain	00-54S/128-52E	B2	II-28	p. 338
Hoybergh	Jigushan	eiland/island	29-26N/122-22E	A2	II-37	p. 362
Hoybergh	Bijenkorf	berg/mountain	00-47S/133-34E	A2	II-46a	p. 388
Hudsau	-	plaats/settlement	-	A1L	II-38	p. 364
Hukoensu	Hukou	plaats/settlement	29-44N/116-13E	A2L	II-38	p. 364
Hula	Hila	plaats/settlement	03-35S/128-05E	A2	II-20	p. 316
Hulftsdorp	Hulftsdorp/Hultsdorf	wijk/town district	06-56N/79-51E	A1	I-23e	p. 146
Hulftsdorp, Huys en Thuyn van	<Hulftsdorp/Hultsdorf>	wijk/town district	06-56N/79-51E	B3	I-23f	p. 148
Hultsdorp, De Berg van	<Hulftsdorp/Hultsdorf>	wijk/town district	06-56N/79-51E	B3	I-23f	p. 148
Humok	Amq	plaats/settlement	24-26N/56-42E	A1	I-13a	p. 102
Humok	Amq	plaats/settlement	24-26N/56-42E	B3	I-13b	p. 104
Huot	Peot	plaats/settlement	01-12N/127-24E	A2	II-28	p. 338
Huys	Huisman-eiland/Menggoenang/ Menggunang	eiland/island	05-56S/105-31E	A2	I-37	p. 222
Hylbot	Kajoeadi/Kayuadi?	eiland/island	06-49S/120-48E	A2	II-1a	p. 234
Hziandive	-	-	-	B2L	I-23d	p. 144

I

Oorspr. naam op de kaart/ Original name on the map	Tegenwoordige naam/ Present name	Soortnaam/ Category	Coördinaten/ Co-ordinates	Kaartvak/ Map grid square	Kaart, pagina/ Map, page	
Iaffapatnam	Jaffna Peninsula	landstreek/region	09-40N/80-10E	A2	I-23a	p. 138
Iaffapatnam	Jaffna Peninsula	landstreek/region	09-40N/80-10E	A3	I-23b	p. 140
Iaffapatnam	Jaffna	plaats/settlement	09-41N/80-00E	A3	I-23c	p. 142
Iamby	Djambi/Jambi	plaats/settlement	01-35S/103-37E	A2R	I-39a	p. 226
Iamby, Logie	<Djambi/Jambi>	plaats/settlement	01-35S/103-37E	A2R	I-39a	p. 226
Iapan	Honsjoe/Honshu	eiland/island	36N/138E	A2	II-31	p. 344
Iapara	Djapara/Japara/Jepara	plaats/settlement	06-35S/110-40E	A1	II-5a	p. 272
Iapon	Honsjoe/Honshu	eiland/island	36N/138E	B2	II-40a	p. 368
Iat Lewa	eiland/island	07-33S/129-41E	B2	II-19	p. 314	
Iava	Java/Jawa	eiland/island	07-30S/110E	B1/B3	II-2i	p. 248
Ichlaaschaarpeent	Ekalasuganipete	voorde/ford	17-03N/79-54E	A1L	I-25a	p. 180
Icondre	-	landstreek/region	-	B3	I-9	p. 78
Idua	-	plaats/settlement	-	B2	I-23a	p. 138
Idyouritche	Idaikkurichchi	plaats/settlement	09-43N/80-14E	A2	I-23r	p. 170
Iedo	Tokio/Tokyo	plaats/settlement	35-40N/139-45E	B2	II-40a	p. 368
Iedo, Keyserlyke Stadt	Tokio/Tokyo	plaats/settlement	35-40N/139-45E	B3	II-40b	p. 370
Iegeli	Watji/Waci	plaats/settlement	00-36N/128-28-30E	B2	II-28	p. 338
Ieroek	Teloek Djeroek/Teluk Jeruk	rivier/river	06-00S/107-02E	A1	II-2i	p. 248
Ieromme	Esan Misaki	kaap/cape	41-49N/141-11E	A3	II-40b	p. 370
Iesima, I.	Ieshima Shoto	eiland/island	34-37N/134-30E	B2	II-40b	p. 370
Ieso, Piek	-	berg/mountain	-	A2	II-41	p. 374
Iet-fiou	Etchu	provincie/province	36-40N/137-10E	A3	II-40b	p. 370
Ietsengo	Echigo	provincie/province	37-50N/139-00E	A3	II-40b	p. 370
Ietsesen	Echizen	provincie/province	36-00N/136-10E	B2	II-40b	p. 370
Igat, Qualy	Igal	rivier/river	00-04S/103-33E	A3R	I-40	p. 230
Iha	Tg. Siah	kaap/cape	03-25S/128-41E	A1	II-19	p. 314
Ihamahoe	Ihamahoe/Ihamahu	plaats/settlement	03-30S/128-40E	A1	II-19	p. 314
IioIyo	provincie/province	33-50N/132-45E	B2	II-40b	p. 370	
IJsere Hoek	Tg. Toropadang	kaap/cape	08-21S/120-59E	A2	II-12	p. 296
Ikmasima	Iki Shima	eiland/island	33-47N/129-42E	B1	II-40b	p. 370
Ilacacawalle	-	plaats/settlement	-	A2	I-23r	p. 170
Ilacandi	Ilakkantai	plaats/settlement	08-29N/81-20E	B2	I-23b	p. 140
Ilat	Ilat	plaats/settlement	03-35S/127-15E	A1	II-19	p. 314
Ilat, Oude Negery	Ilat	plaats/settlement	03-35S/127-15E	B1	II-20	p. 316
Ilhaos, Ils doso	-	eilanden/islands	-	B2	I-2a	p. 42
Ilhas Ladrones	Marianen/Mariana Islands	eiland/island	16N/146E	A3	I-1	p. 40
Ilheos, P.ta dos	Ras Muari	kaap/cape	24-49N/66-40E	A3	I-13a	p. 102
Ilheos, Pt. dos	Ras Muari	kaap/cape	24-50N/66-40E	A2	I-1	p. 40
Ilheos, Punta dos	Ras Muari	kaap/cape	24-50N/66-40E	B3	I-2a	p. 42
Ilippecarreijve	Iluppaikkadavai	plaats/settlement	09-04N/80-04E	B3	I-23c	p. 142
Ilketta	-	plaats/settlement	-	A1L	I-25a	p. 180
Illogamo	-	plaats/settlement	-	A2	I-23r	p. 170
Ilocos, R.	Laoag River	rivier/river	18-12N/120-32E	B2	II-1b	p. 236
Ilpendams Eylant	Bintanah	eiland/island	01-29N/98-11E	A2	I-34	p. 214
Ily, Plo.	Ilir	eiland/island	01-16N/98-49E	A2	I-34	p. 214
Imabarri	Imabari	plaats/settlement	34-03N/133-00E	B2	II-40b	p. 370
Imangele	-	-	-	01-B2	I-22a	p. 126-128
Imbeca	-	plaats/settlement	-	B2	II-11a	p. 292
Imbra	-	-	-	B2	II-40a	p. 368
Imbrichitty	-	plaats/settlement	-	A2	I-23r	p. 170
Inaba	Inaba	provincie/province	35-30N/134-15E	B2	II-40b	p. 370
Inbanegara	Imbanagara Raja/Raya	plaats/settlement	07-19S/108-18E	B3	II-4a	p. 264
Indagoenang	Oena-oena/Unauna	eiland/island	00-10S/121-37E	A2	II-17d	p. 310
Indebank	-	-	24N/121-38E	B3	II-34a	p. 352
Indermajo, Hoek	Tg. Opmarai	kaap/cape	00-23S/132-16E	A2	II-46a	p. 388
Indermajo, Hoek	Tg. Opmarai	kaap/cape	00-23S/132-16E	A3	II-46b	p. 390
Indermajo, Hoek	Tg. Opmarai	kaap/cape	00-23S/132-16E	A1	II-46c	p. 392
Indermajoe	Indramajoe/Indramayu	plaats/settlement	06-19S/108-19E	A3	II-4a	p. 264
Indermajoe, Groote Rivier van	Tjimanoek/Cimanuk	rivier/river	06-35S/108-16E	A1L	II-4d	p. 270
Indermajoe, Groote Rivier van	Tjimanoek/Cimanuk	rivier/river	06-35S/108-16E	A3R	II-4d	p. 270
India	Inayam	plaats/settlement	08-12N/77-12E	B1	I-23c	p. 142
India, Baixos de	Bassas da India	ondiepte/shoals	21-20S/39-40E	B1	I-1	p. 40
India, Baixos de	Bassas da India	ondiepte/shoals	21-20S/39-40E	A1	I-2a	p. 42
India, Riv. de	Indus	rivier/river	24-04N/67-42E	A2	I-1	p. 40
Indien, Golf van	Golf van/Gulf of Kachch	golf/gulf	22-40N/70E	A2	I-1	p. 40
Indoer	Vinduru	plaats/settlement	14-11N/79-48E	B1L	I-25a	p. 180
Indramaja	Tg. Indramajoe/Tg. Indramayu	kaap/cape	06-14S/108-18E	A1	II-2i	p. 248
Indramaja, Hoek	Tg. Indramajoe/Tg. Indramayu	kaap/cape	06-14S/108-18E	A2	II-2a	p. 238
Indramaja, R.	Tjimanoek/Cimanuk	rivier/river	06-15S/108-12E	A1	II-2i	p. 248
Indramaja, R.	Tjimanoek/Cimanuk	rivier/river	06-15S/108-12E	A2	II-2a	p. 238
Indrapoura	Indrapoera/Indrapura	plaats/settlement	02-03S/100-56E	B3	I-2b	p. 44
Indrapoura	Indrapoera/Indrapura	plaats/settlement	02-03S/100-56E	A1	II-1a	p. 234
Indulan	-	plaats/settlement	-	B2	II-5a	p. 272
Infante, R. de	Groot Visrivier/Great Fish River	rivier/river	33-30S/27-07E	A1	I-2a	p. 42
Infante, Rio	Groot Visrivier/Great Fish River	rivier/river	33-30S/27-07E	B2	I-8a	p. 64
Infante, Rio d’	Groot Visrivier/Great Fish River	rivier/river	33-30S/27-07E	B2	I-3a	p. 46
Infante, Rio d’	Groot Visrivier/Great Fish River	rivier/river	33-30S/27-07E	B2	I-7	p. 62
Inga	Iga	provincie/province	35-45N/136-10E	B2	II-40b	p. 370
Ingeli	Hijili Flat	ondiepte/shoals	21-48N/87-54E	B1	I-26b	p. 200
Ingeli	Hijili Flat	ondiepte/shoals	21-48N/87-54E	A1	I-26a	p. 198
Ingeli	Hijili Flat	ondiepte/shoals	21-48N/87-54E	B2	I-28	p. 204
Ingeli, I.	Hijili Flat	ondiepte/shoals	21-48N/87-54E	A2	I-2b	p. 44
Ingelpaeu	-	plaats/settlement	-	A1L	I-25a	p. 180
Inger, Ilha de	-	eiland/island	-	B3	I-22b	p. 130
Inglesa, La	Farallon de Pajaros?	eiland/island	20-32N/144-54E	A3	II-31	p. 344
Ingodere	-	plaats/settlement	-	A2L	I-25a	p. 180
Ingoewang, F.	-	plaats/settlement	-	B3	II-2i	p. 248
Ingtak	Yingde	plaats/settlement	24-10N/113-24E	B1	II-34a	p. 352
Ingtak	Yingde	plaats/settlement	24-10N/113-24E	B1L	II-38	p. 364
Inhandagarra, Pagger	Imbanagara	plaats/settlement	07-19S/108-18E	B2	II-4b	p. 266
Iniegedde	-	plaats/settlement	-	B2	I-23a	p. 138
Iniquitammoene	-	plaats/settlement	-	B1/2	I-23r	p. 170
Inkansun	-	plaats/settlement	-	A2R	II-38	p. 364
Inkelampittij	Erukkalampiddy	plaats/settlement	09-25N/80-16E	B2	I-23r	p. 170
Inkosa	-	plaats/settlement	-	B3R	II-38	p. 364
Inthassem	Tjiasem/Ciasem	plaats/settlement	06-19S/107-41E	A1	II-2i	p. 248
Intokali	-	plaats/settlement	-	B1L	I-25a	p. 180
Iouwe	Daweloör/Daweloor/Dawelor	eiland/island	07-45S/130-03E	B2	II-19	p. 314
Iredale	-	plaats/settlement	-	B3	I-23r	p. 170
Irendetive	Iranaitivu North	eiland/island	09-17N/79-58E	B3	I-23c	p. 142
Irewicoelaon	Iruvikulam	stuwmeer/reservoir	09-33N/80-23E	A2	I-23r	p. 170
Irien	-	plaats/settlement	-	A3	II-12	p. 296
Irmaco, P.	Hinako	eiland/island	00-52N/97-20E	A1	I-34	p. 214
Irmaos, I. De	Hermana Mayor + Hermana Menor	eiland/island	15-45N/119-48E	B2	II-1b	p. 236
Irmaos, Ils. Doso	The Brothers	eilanden/islands	12-08N/53-10E	B3	I-2a	p. 42
Irmedive	Erumativu	eiland/island	09-20N/80-03E	B1	I-23r	p. 170
Ironkeke	-	plaats/settlement	-	B3	II-11a	p. 292
Irremetive	Shingle Tivu	eiland/island	09-14N/79-14E	B2	I-23c	p. 142
Iruwale	-	plaats/settlement	-	A1	I-23r	p. 170
Irvene	-	-	-	02-B2	I-22a	p. 126-128
Isan	Esan Misaki	kaap/cape	41-49N/141-10E	A2	II-40a	p. 368
Isanku	-	plaats/settlement	-	B3R	II-38	p. 364
Ische	Ise	provincie/province	34-40N/136-30E	B2	II-40b	p. 370
Iselmuyden	Goemoetoe/Gumutu	eiland/island	01-07S/128-20E	B2	II-28	p. 338
Isicoa	-	plaats/settlement	-	B1	II-11a	p. 292
Isimo	Izumo	provincie/province	35-21N/132-46E	B2	II-40b	p. 370
Isourana	-	plaats/settlement	-	A3	I-9	p. 78
Ispahán, Logie	<Isfahan>	plaats/settlement	32-39N/51-50E	A1	I-1	p. 40
Ispoo	Spo	rivier/river	00-23N/128-28E	A1	II-46b	p. 390
Isumi	Izumi	provincie/province	34-30N/135-25E	B2	II-40b	p. 370
Itapere	<Pte Itapera>	plaats/settlement	24-50S/47-08E	B3	I-9	p. 78
Itapoulzarise Riv.	-	rivier/river	-	A3	I-9	p. 78
Itapoutmanithi Riv.	-	rivier/river	-	A3	I-9	p. 78
Itavil	Ittavil	plaats/settlement	09-37N/80-18E	A2	I-23r	p. 170
Itene	Tain/[Tun-]Itain	eiland/island	07-04S/131-26E	B2	II-19	p. 314
Itolecadi	<Pointe Marolahi>	kaap/cape	14-52S/47-16E	B1	I-9	p. 78
Ittene	-	plaats/settlement	-	B2	II-11a	p. 292
Iuadalemaitou	-	plaats/settlement	-	A2	I-23a	p. 138
Ivene	Ivinai	plaats/settlement	09-46N/80-04E	A2	I-23r	p. 170
Ivoron	-	landstreek/region	-	B3	I-9	p. 78
Iwami	Iwami	provincie/province	34-50N/132-00E	B2	II-40b	p. 370

J

Oorspr. naam op de kaart/ Original name on the map	Tegenwoordige naam/ Present name	Soortnaam/ Category	Coördinaten/ Co-ordinates	Kaartvak/ Map grid square	Kaart, pagina/ Map, page	
Jabas	-	-	-	A2	I-27	p. 202
Jabbajatoe	-	-	-	B2	II-19	p. 314
Jacamaroh Riv.	-	rivier/river	-	B3	I-9	p. 78
Jacatra nu Batavia	<DKI Jakarta + aangrenzende delen van de huidige provincies/adjoining parts of the present provinces of Banten, Jawa Barat	landstreek/region	06-30S/107E	B1/2	II-3a	p. 250
Jacatra, Fort	<Batavia-Weltevreden/Jakarta Pusat>	fort/fortress	06-08S/106-49E	A/B3	II-3c	p. 254
Jacatra, t Fort	<Batavia-Weltevreden/Jakarta Pusat>	fort/fortress	06-08S/106-49E	A1/2RB	II-3f	p. 260
Jacatra, t Koninkryk	<DKI Jakarta + aangrenzende delen van de huidige provincies/adjoining parts of the present provinces of Banten, Jawa Barat	landstreek/region	06-30S/107E	A1	II-2b	p. 240
Jacauil	-	plaats/settlement	-	A3	I-9	p. 78
Jacobs Riv.	-	rivier/river	-	B2	I-11	p. 96
Jacobus Opdekams Hoek	Jacobus Opdekamshoek/Ujung Auri	kaap/cape	02-47S/135-57E	B3	II-46c	p. 392
Jadany	-	plaats/settlement	-	A2	II-10	p. 290
Jaf Dai	eiland/island	07-34S/129-41E	A2	II-1a	p. 234	
Jaffanapatnam	Jaffna	plaats/settlement	09-41N/80-00E	B2-B3	I-21	p. 124
Jaffanapatnam	Jaffna	plaats/settlement	09-41N/80-00E	A2L	I-23u	p. 176
Jaffanapatnam	Jaffna	plaats/settlement	09-41N/80-00E	A2	I-2b	p. 44
Jaffanapatnam, Het Fort	<Jaffna>	fort/fortress	09-41N/80-00E	B3R	I-23s	p. 172
Jaffanapatnam, t Fort	<Jaffna>	fort/fortress	09-41N/80-00E	A1	I-23r	p. 170
Jaffarpatnam	Jaffna	plaats/settlement	09-41N/80-00E	A2	I-1	p. 40
Jaffenapatna	-	-	-	B1	I-27	p. 202
Jaffenapatnam, t Fort	<Jaffna>	fort/fortress	09-41N/80-00E	A3	I-23b	p. 140
Jagarage	Djogorogo/Jogorogo	plaats/settlement	07-32S/111-14E	B2	II-5a	p. 272
Jagernaat	-	-	-	B2	I-27	p. 202
Jagers Eyd.	-	eiland/island	-	A2	II-2f	p. 242
Jagers Eyd.	Tandjoengbadjoe/Tanjungbatu	eiland/island	05-57-30S/106-07E	A2-A3	II-2f	p. 242
Jagers Eylanden	-	eilanden/islands	06-01S/106-26E	B2	II-2g	p. 244
Jagers Eylt.	Tandjoengbadjoe/Tanjungbatu	eiland/island	05-57-30S/106-07E	B1	II-2g	p. 244
Jagers Veld, t	-	landstreek/region	-	A1	II-3a	p. 250
Jagershoek	Tg. Lilai/Lelai	kaap/cape	01-35N/128-44E	A2	II-28	p. 338
Jahefoutie	Maharivo	rivier/river	20-26S/44-10E	A1	I-10f	p. 90
Jahucien	-	plaats/settlement	-	B3R	II-38	p. 364
Jaji	-	plaats/settlement	-	A2	II-11a	p. 292
Jakasjempalem	-	plaats/settlement	-	B1L	I-25a	p. 180
Jakbedde	Yakbedda	plaats/settlement	06-55N/79-53E	A2	I-23e	p. 146
Jale	Yala	plaats/settlement	06-21N/81-31E	B3	I-23a	p. 138
Jale	Yala	plaats/settlement	06-21N/81-31E	B1	I-23b	p. 140
Jalkisse	Galkissa/Mount Lavinia	plaats/settlement	06-48N/79-52E	A1	I-23b	p. 140
Jamatta	Yamato	provincie/province	34-20N/135-52E	B2	II-40b	p. 370
Jamawarom	-	plaats/settlement	-	A/B1L	I-25a	p. 180
Jambagahette	-	plaats/settlement	06-55N/79-50E	B1	I-23e	p. 146
Jambo	-	plaats/settlement	-	B2	II-11a	p. 292
Jamboe	Djamboe/Jambu	plaats/settlement	08-41S/118-01E	B2	II-18	p. 312
Jamboe, Tanjong	<Djamboe/Jambu>	kaap/cape	08-41S/118-01E	B2	II-18	p. 312
Jamby, De Rivier	Hari	rivier/river	01-04S/104-12E	A2/3R	I-39a	p. 226
Jamby, Logie	<Djambi/Jambi>	plaats/settlement	01-10S/104E	B2	I-1	p. 40
Jamby, R.	Djambi/Jambi	rivier/river	01-10S/104E	B3	I-2b	p. 44
Jamby, Riv.	Djambi/Jambi/Batang Hari	rivier/river	01-10S/104E	A1	II-1a	p. 234
Jamceusu	Yangzhou	plaats/settlement	32-23N/119-25E	B3R	II-38	p. 364
Jampy	Djampoea/Jampua	plaats/settlement	03-54S/119-32E	A2	II-10	p. 290
Jamquamale, I.	Combermere Bay Islands?	Eilanden/islands	19-39N/93-35E	A3	I-2b	p. 44
Jamquamale, Ilhas de	Combermere Bay Islands?	Eilanden/islands	19-39N/93-35E	A2	I-26a	p. 198
Jan Paka, Caap	Bejiao Zui	kaap/cape	26-23N/119-57E	B1	II-36	p. 360
Jan de Wasser Zoutpan	-	zoutpan/salt pan	-	A2	I-5b	p. 54
Jan Doezen, trist	Tiruchchendur	plaats, kaap/settlement, cape	08-30N/78-07E	A3RB	I-23u	p. 176
Jan Jaques Eyl.	Ilha da Inhaca	eiland/island	26S/32-56E	A3	I-3a	p. 46
Jan Kolangh	Tg. Djoengkoelan/Jungkulan	kaap/cape	06-45S/105-17E	B2	I-37	p. 222
Jan Majen Eylt. of Hooge Bergen	Pisang	eiland/island	01-24S/128-55E	A1	II-46a	p. 388
Jan Mayen Eylandt	Pisang	eiland/island	01-24S/128-55E	A1	II-46b	p. 390
Jan Melchers Hoek	High Point	kaap/cape	11-12S/132-26E	A3	II-43	p. 382
Jan Paha, Hoek	Bejiao Zui	kaap/cape	26-23N/119-57E	A3	II-34a	p. 352
Jan Poolan	-	berg/mountain	-	B3	II-2i	p. 248
Janatanh	-	plaats/settlement	-	B3	I-9	p. 78
Jandannegre	-	landstreek/region	-	A1	I-29a	p. 206
Janfu	-	plaats/settlement	-	A1L	II-38	p. 364
Jangio	-	-	-	A2	II-40a	p. 368
Janmassiro	Yamashiro	provincie/province	35-00N/135-45E	B2	II-40b	p. 370
Janne Gat	-	rivier/river	-	B2	I-28	p. 204
Jannegat	-	rivier/river	-	A2	I-28	p. 204
Jannen Gadt	-	rivier/river	-	A2	I-26b	p. 200
Jannengana	Yanagawa	plaats/settlement	33-09N/130-24E	B1	II-40b	p. 370
Janoe	-	plaats/settlement	-	A2	II-11a	p. 292
Janpare	Anaipar	eiland/island	09-08N/78-42E	A1L	I-23u	p. 176
Janpolan	-	berg/mountain	-	A3	II-5a	p. 272
Jans Gerva	-	-	-	B2	I-28	p. 204
Jantantale	-	plaats/settlement	-	B2	I-23a	p. 138
Jantarangkeke	-	plaats/settlement	-	A/B3	II-11a	p. 292
Janxhumo	-	plaats/settlement	-	B3R	II-38	p. 364
Jap Hannekis	Jaap Hennekes/Tg. Biloeloe/Bilulu	kaap/cape	00-46S/127-53E	B2	II-28	p. 338
Japan	Honsjoe/Honshu	eiland/island	36N/138E	B1/2	II-41	p. 374
Japan	-	plaats/settlement	-	B3	II-5a	p. 272
Japan	Japan	landstreek/region	36N/138E	A2/3	II-1b	p. 236
Japan	Japan	landstreek/region	36N/138E	A3	I-1	p. 40
Japan of Radjoenae, Berg	Ardjoeno/Arjuno	berg/mountain	07-46S/112-36E	B3	II-2i	p. 248
Japansche R.	Song Dong Tranh	rivier/river	10-25-14N/106-51-37E	B3	II-8	p. 288
Japanse Riv.	Song Dong Tranh	rivier/river	10-25-14N/106-51-37E	B1	II-1b	p. 236
Japara	Djapara/Japara/Jepara	plaats/settlement	06-35S/110-40E	B2	II-2i	p. 248
Japara	Djapara/Japara/Jepara	plaats/settlement	06-35S/110-40E	A2	II-2a	p. 238
Japara	Djapara/Japara/Jepara	plaats/settlement	06-35S/110-40E	A2	II-2b	p. 240
Japara	Djapara/Japara/Jepara	plaats/settlement	06-35S/110-40E	B3	I-1	p. 40
Japara	Djapara/Japara/Jepara	plaats/settlement	06-35S/110-40E	A1	II-1a	p. 234
Japara	Djapara/Japara/Jepara	plaats/settlement	06-35S/110-40E	A3	II-5e	p. 280
Japisapi	-	plaats/settlement	-	B2	II-11a	p. 292
Jappe, Oost Po.	Lawin	eiland/island	01-31S/128-44E	A1	II-46a	p. 388
Jappe, Oost Po.	Lawin	eiland/island	01-31S/128-44E	B3	II-46b	p. 390
Jappoe	-	plaats/settlement	-	B2	II-11a	p. 292
Jappoera, R.	<Astanadjapoera/Astanajapura>	plaats/settlement	06-47S/108-36E	A2/3	II-4b	p. 266
Jaques, C.	Kaap/Cape Jask/Ra’s-e Jask	kaap/cape	25-38N/57-46E	B3	I-13b	p. 104
Jaques, Caap	Kaap/Cape Jask/Ra’s-e Jask	kaap/cape	25-38N/57-46E	A1	I-13a	p. 102
Jaques, I. dos	Manda Island	eiland/island	02-18S/40-56E	A2	I-2a	p. 42
Jaques, Ilh. dos	Manda Island	eiland/island	02-18S/40-56E	B2	I-8f	p. 74
Jara	Jarak/Jara	eiland/island	03-58N/100-06E	B3	I-2b	p. 44
Jarang, Po.	-	eiland/island	-	A1L	I-38	p. 224
Jasques	Jask	plaats/settlement	25-38N/57-46E	B3	I-2a	p. 42
Jasques, C. de	Kaap/Cape Jask/Ra’s-e Jask	kaap/cape	25-38N/57-46E	A1	I-1	p. 40
Jasques, Caap de	Kaap/Cape Jask/Ra’s-e Jask	kaap/cape	25-38N/57-46E	B3	I-2a	p. 42
Jasquis, Cabo de	Kaap/Cape Jask/Ra’s-e Jask	kaap/cape	25-38N/57-46E	B3RO	I-13c	p. 106
Jati	Djati/Jati	plaats/settlement	06-33S/108-19E	A3	II-4a	p. 264
Jatibaran	Djatibarang/Jatibarang	plaats/settlement	06-28-30S/108-19E	A3	II-4a	p. 264
Jatintackan	Soerakarta/Surakarta?	plaats/settlement	07-34S/110-49E	B2	II-2b	p. 240
Jatisary, P.	Djatisari/Jatisari	plaats/settlement	06-37S/111-30E	B3	II-2i	p. 248
Jatisawit	Djatisawit/Jatisawit	plaats/settlement	06-25S/108-17E	A3	II-4a	p. 264
Jatitackan	Soerakarta/Surakarta?	plaats/settlement	07-34S/110-49E	B1	II-5a	p. 272
Jatitoedjou	Djatitoedjoe/Jatituju	plaats/settlement	06-38S/108-13E	A3	II-4a	p. 264
Java	Java/Jawa	eiland/island	07-30S/110E	B1	II-10	p. 290
Java	Java/Jawa	eiland/island	07-30S/110E	A1/B3	II-2a	p. 238
Java	Java/Jawa	eiland/island	07-30S/110E	A1/B3	II-2b	p. 240
Java	Java/Jawa	eiland/island	07-30S/110E	B3	I-1	p. 40
Java	Java/Jawa	eiland/island	07-30S/110E	B3	I-2b	p. 44
Java	Java/Jawa	eiland/island	07-30S/110E	A1	II-1a	p. 234
Java	Java/Jawa	eiland/island	07-30S/110E	A3	I-37	p. 222
Java, De Groote Riv. van	Kinderzee/Segara Anakan	rivier/river	07-40S/108-50E	B2	II-2a	p. 238
Javaes Gadt	Berbak	rivier/river	01-03S/104-11E	A3R	I-39a	p. 226
Javaes Westeynde of Eerste Hoeck	Java’s Eerste Punt/Tg. Lajar/Layar	kaap/cape	06-45S/105-13E	B2	I-37	p. 222
Jave Jave	-	plaats/settlement	-	B2	II-11a	p. 292
Javi	-	plaats/settlement	-	A2	II-11a	p. 292
Javi	-	plaats/settlement	-	A2	II-11a	p. 292
Javi Javi	-	plaats/settlement	-	B2	II-11a	p. 292
Javisave	-	plaats/settlement	-	B2	II-11a	p. 292
Jawaka	-	plaats/settlement	-	B3	II-11a	p. 292
Jawana, R.	Djoewana/Juwana	rivier/river	06-43S/111-10E	B3	II-2i	p. 248
Jawar	-	plaats/settlement	-	B2	II-3b	p. 252
Jebas	Djeboes/Jebus	plaats/settlement	01-20S/104-01E	B3R	I-39a	p. 226
Jeden	Djedan-eilanden/Kepulauan Jedan	eilanden/islands	05-24S/134-38E	A3	II-19	p. 314
Jedo, Golf d’	Baai van Tokio/Bay of Tokyo/Tokyo Wan	baai/bay	35-25N/139-47E	B2	II-40a	p. 368
Jelegenda	-	plaats/settlement	-	A1L	I-25a	p. 180

Oorspr. naam op de kaart/ Original name on the map	Tegenwoordige naam/ Present name	Soortnaam/ Category	Coördinaten/ Co-ordinates	Kaartvak/ Map grid square	Kaart, pagina/ Map, page
Jelitoer	-	plaats/settlement	-	B1L	I-25a p. 180
Jello	-	-	-	A2	II-18 p. 312
Jelolo	Djailolo/Jailolo	plaats/settlement	01-04N/127-28E	A2	II-28 p. 338
Jemoe Kappoe, R.	-	rivier/river	-	A2	II-5a p. 272
Jenelaboe	-	plaats/settlement	-	B2	II-11a p. 292
Jenemanto	-	plaats/settlement	-	A3	II-11a p. 292
Jeneponte	Djeneponto/Jeneponto	plaats/settlement	05-40S/119-44E	B3	II-11a p. 292
Jennoe Cappoe, R.	-	rivier/river	-	B3	II-2i p. 248
Jenoe Geroedje	Djenoe/Jenu	plaats/settlement	06-50S/112E	B3	II-2i p. 248
Jenwolte, R. of Gout R.	Maltiao	rivier/river	07-06N/125-55E	A2	II-30 p. 342
Jepo	-	plaats/settlement	-	A1	II-11a p. 292
Jerinko	-	plaats/settlement	-	B1	II-11a p. 292
Jerkotra	-	plaats/settlement	-	A1L	I-25a p. 180
Jero	-	plaats/settlement	-	B2R	I-39a p. 226
Jeso, t Land van	Hokkaido	eiland/island	43N/143E	A1/2	II-41 p. 374
Jestoor	-	-	-	B2	I-27 p. 202
Jetkelempatij	-	plaats/settlement	-	B2	I-23b p. 140
Jipong	-	plaats/settlement	-	B3	II-11a p. 292
Jitta	-	plaats/settlement	-	B3	II-2i p. 248
Jobie, De Straat	Straat Japen/Sorenarwa/Selat Yapen	zeestraat/strait	01-20S/136E	A3	II-46a p. 388
Jobie, Negerij	Jobi/Yobi	plaats/settlement	01-43S/136-27E	A3	II-46a p. 388
Jobio, De Straat	Straat Japen/Sorenarwa/Selat Yapen	zeestraat/strait	01-20S/136E	A3	II-46c p. 392
Jobio, Negery	Jobi/Yobi	plaats/settlement	01-43S/136-27E	B3	II-46c p. 392
Jockam	Yung-an	plaats/settlement	22-48N/120-12E	B1	II-40a p. 368
Joctum	-	-	-	B1	II-40a p. 368
Jodo	-	plaats/settlement	-	B2	II-40b p. 370
Joekan	Xingda Gang	baai/bay	22-51N/120-12E	B3	II-34a p. 352
Joeki	-	plaats/settlement	-	A1	II-11a p. 292
Joghkan Pakami of Packshon	-	-	21-46N/112E	A2	II-33a p. 348
Johehane	Tg. Lelendo	kaap/cape	10-13S/123-29E	A3	II-13 p. 298
Johor	Johor Lama	plaats/settlement	01-40N/103-20E	B1	II-1b p. 236
Johor	Johor Lama	plaats/settlement	01-40N/103-20E	A2	I-1 p. 40
Johor	Johor Lama	plaats/settlement	01-40N/103-20E	B3	I-2b p. 44
Johor	Johor Lama	plaats/settlement	01-40N/103-20E	A1	II-1a p. 234
Jombe	-	plaats/settlement	-	B3	II-11a p. 292
Jomo	-	plaats/settlement	-	A3	II-12 p. 296
Jomon	-	plaats/settlement	-	A2/3R	II-38 p. 364
Jon	-	plaats/settlement	-	B2	II-10 p. 290
Jonas syn Zoutpan	-	zoutpan/salt pan	-	A1/2	I-5b p. 54
Jong Katwijks Eijlanden	Catwick Islands/Iles Catwick	eilanden/islands	10N/109E	B3	II-8 p. 288
Jonk Katwijks Eyl.	Catwick Islands/Iles Catwick	eiland/island	10N/109E	B1	II-1b p. 236
Jonker Janz Baij	Thennadi Bay	baai/bay	08N/81-30E	A1L	I-23d p. 144
Jonkit Kitsil	-	plaats/settlement	-	A2	II-4a p. 264
Jonks Baij	-	baai/bay	-	A3	II-8 p. 288
Jonongtong	-	plaats/settlement	-	B1	II-11a p. 292
Jonti, R.	Djoenti/Junti	rivier/river	06-26S/108-26E	A3	II-4a p. 264
Jonty, Oedjong	<Djoentinjoewat/Juntinyuwat>	kaap/cape	06-25S/108-26E	A1	II-2i p. 248
Jonty, Songi	<Djoentinjoewat/Juntinyuwat>	rivier.river	06-25S/108-26E	A1	II-2i p. 248
Joosiens Corse	-	-	-	A3RB	II-34c p. 356
Jortan	Djaratan/Jaratan <Grissee/Gresik>	plaats/settlement	07-09S/112-39E	B3	II-2i p. 248
Jougoor, I.	Sagar	eiland/island	21-39N/88-07E	A2	I-2b p. 44
Joulo	-	plaats/settlement	-	A3	II-11a p. 292
Juan de Nova	Juan de Nova	eiland/island	17-03S/42-43E	A2	I-2a p. 42
Juan Dem, R. do St.	Zambezi	rivier/river	18-46S/36-15E	A1	I-2a p. 42
Juan do Nova	Juan de Nova	eiland/island	17-03S/42-43E	B1	I-1 p. 40
Juan do Nova	Juan de Nova	eiland/island	17-03S/42-43E	B2	I-2a p. 42
Jubo, C.	<Janbo>, Ra's Jarbu	plaats, kaap/settlement, cape	24-04N/38-03E	A3	I-2a p. 42
Judda, De Stad	Ayutthaya	plaats/settlement	14-20N/100-35E	B1	II-1b p. 236
Judia, De Stadt	Ayutthaya	plaats/settlement	14-20N/100-35E	A3	II-32 p. 346
Jufinda	-	plaats/settlement	34-38N/137-14-30E	B2	II-40b p. 370
Jugo, R. do	Juba?	rivier/river	00-14S/42-39E	A2	I-2a p. 42
Julfar	Khawr Dubayy	inham/inlet	25-15N/55-18E	B3	I-2a p. 42
Juncham	Jinchuan?	plaats/settlement	27-45N/115-23E	A2	II-34a p. 352
Junchamfu	Jinchuan?	plaats/settlement	27-45N/115-23E	A2L	II-38 p. 364
Junkeen	-	plaats/settlement	-	A1L	II-38 p. 364
Juoan Damaha, Riv. de	Zambezi	rivier/river	18-53S/36-08E	A1	I-8b p. 66
Juonrhon Riv.	Manambolo	rivier/river	18-23S/49-18E	A2	I-9 p. 78
Jurians Riv.	-	rivier/river	-	B2	I-11 p. 96
Jusale	-	plaats/settlement	-	A1L	II-38 p. 364
Jusanon	-	plaats/settlement	-	A1L	II-38 p. 364
Jusjen Eylt., I.	-	eiland/island	-	B2	I-3b p. 48
Jutten Eylt, t	-	eiland/island	-	B2	I-3b p. 48

K

Oorspr. naam op de kaart/ Original name on the map	Tegenwoordige naam/ Present name	Soortnaam/ Category	Coördinaten/ Co-ordinates	Kaartvak/ Map grid square	Kaart, pagina/ Map, page
Kaal	-	plaats/settlement	-	B2RO	II-22 p. 320
Kaalbay	Radjegwesibaai/Teluk Rajegwesi	baai/bay	08-35S/113-56E	B3	II-2a p. 238
Kaalhooft	Djagatamoe/Jagatamu	berg/mountain	08-36S/113-58-30E	B3	II-2a p. 238
Kabagoesang	-	plaats/settlement	-	B3	II-5a p. 272
Kabbi	-	plaats/settlement	-	B2	II-11a p. 292
Kabus, t Eylt.	Cabusa/Kabusa	eiland/island	12-48N/97-51E	A3	I-31 p. 212
Kackeretive	Kakerativu	eiland/island	09-26N/79-58E	A3	I-23c p. 142
Kackye, P.	Walea Bahi	eiland/island	00-15S/122-20E	A2	II-17d p. 310
Kadawongh	-	plaats/settlement	-	A2	II-4a p. 264
Kaddigamo	Kodimakam	plaats/settlement	09-40N/80-12E	A2	I-23r p. 170
Kadiry	Kediri	plaats/settlement	07-48S/112E	B3	II-2b p. 240
Kadjang	-	plaats/settlement	-	B1	II-11a p. 292
Kadsing	Kadjang/Kajang	plaats/settlement	05-20S/120-21E	A3	II-11a p. 292
Kaffi	-	-	-	A1	I-27 p. 202
Kaffour	-	-	-	A2	I-27 p. 202
Kahandare	Kahandamodara	plaats/settlement	06-03N/80-53E	B1	I-23b p. 140
Kahysoua	Hatoesoea	plaats/settlement	-	A2	II-20 p. 316
Kaliboil	Kalubowila	wijk/town district	06-52N/79-52E	B1	I-23e p. 146
Kaimelle	Kochchikade	plaats/settlement	06-57N/79-51E	A2	I-23b p. 140
Kajadojan	-	plaats/settlement	-	A1L	I-38 p. 224
Kajang	Kadjang/Kajang	plaats/settlement	05-29S/119-25E	B3	II-11a p. 292
Kajaoula	-	-	-	A2	II-20 p. 316
Kajeli	Kajeli/Kayeli	plaats/settlement	03-23S/127-07E	B3RO	II-25 p. 326
Kajoe Kajoe	Kadjoe/Kaju	plaats/settlement	04-43S/120-21E	A2	II-11a p. 292
Kajoe, Rivier	Kadjoe/Kaju	rivier/river	04-44S/120-23E	A2	II-11a p. 292
Kajol	Kaili	plaats/settlement	05-33S/119-55E	B3	II-11a p. 292
Kajonaro	-	plaats/settlement	-	B3	II-11a p. 292
Kajtajang	-	plaats/settlement	-	A3	II-11a p. 292
Kakaly	-	plaats/settlement	-	A2	II-10 p. 290
Kakasoer	Kakatur	plaats/settlement	14-21N/79-46E	B1L	I-25a p. 180
Kakedive	Kakkativu	eiland/island	09-18N/80-04E	B2	I-23r p. 170
Kaketoe Hoek	Tg. Bone	kaap/cape	00-23-30N/128-25E	B2	II-28 p. 338
Kakingana	Kakegawa	plaats/settlement	34-46N/138-01E	B2	II-40b p. 370
Kalakonkon	-	plaats/settlement	-	A3	II-11a p. 292
Kalakouw	-	plaats/settlement	-	A2	I-23a p. 138
Kalakouw	-	eiland/island	-	A2	I-23a p. 138
Kalantan	Kelantan	landstreek/region	6N/102E	B1	II-1b p. 236
Kalbare	Kappil	plaats/settlement	12-25N/75-01E	A1	I-21 p. 124
Kalemadoe	-	-	-	B2L	I-23d p. 144
Kalembawe	-	plaats/settlement	-	B2	II-11a p. 292
Kalemene	-	plaats/settlement	-	A3	II-11a p. 292
Kaleya	-	plaats/settlement	-	A2	II-10 p. 290
Kalfs Drooghte	Qixing Jiao	ondiepte/shoals	26-05N/119-55E	B1	II-36 p. 360
Kaliaga	Tjidjaga/Cijaga	rivier/river	06-44-30S/108-35-30E	B3	II-4a p. 264
Kalicout	Calicut/Kozhikode	plaats/settlement	11-15N/75-46E	B3R	I-15 p. 112
Kalicout	Calicut/Kozhikode	plaats/settlement	11-15N/75-46E	A1	I-21 p. 124
Kalieran, Oedj.	Tg. Koeniran/Kuniran	kaap/cape	06-33S/110-39E	B2	II-2i p. 248
Kalikupijn	Kiping?	plaats/settlement	07-22S/111-10E	B2	II-5a p. 272
Kalimeere, Pagood	<Calimere Point>	kaap/cape	10-18N/79-52E	B3R	I-25a p. 180
Kaliober	Keliobar	plaats/settlement	07-06S/131-51E	B3	II-19 p. 314
Kalique	Hoamoal/Hoalmoal	schiereiland/peninsula	03-15S/128E	B2RO	II-22 p. 320
Kaliwaroe	-	plaats/settlement	-	B3	II-4a p. 264
Kaljers	Kalidjero/Kalijero	plaats/settlement	06-29S/108-18E	A3	II-4a p. 264
Kalkata	Calcutta/Kolkata	plaats/settlement	22-32N/88-21E	A1	I-26a p. 198
Kalkhoek	-	kaap/cape	-	B3	I-22b p. 130
Kallakoense Rutzen	-	rif/reef	06-40S/115-30E	B2	II-10 p. 290
Kallaniti-Aar	-	plaats/settlement	-	A3	I-23b p. 140
Kalleboti	-	plaats/settlement	-	B2	II-11a p. 292
Kalloedawellij	Kalutavalai	plaats/settlement	07-31N/81-46E	B2	I-23b p. 140
Kalloewanje	Kaluvanchikudiyiruppu	plaats/settlement	07-30N/81-47E	B2L	I-23d p. 144
Kalmoene	Kalmunai Point	kaap/cape	09-36N/80-03E	A3	I-23c p. 142
Kalmonij	Kalmunai	plaats/settlement	09-35N/80-03E	A3	I-23b p. 140
Kaloe Kebado	Kaloekoebodo/Kalukubodo	plaats/settlement	05-24S/119-21E	B3	II-11a p. 292
Kaloekobodo	Kaloekoe/Kaluku	eiland/island	05-15S/119-12E	B3	II-11a p. 292
Kaloekoea	-	plaats/settlement	-	B1	II-11a p. 292
Kaloeloe	-	plaats/settlement	-	B2	II-11a p. 292
Kaloemette	Kalametiya	plaats/settlement	06-05N/80-56E	B1	I-23b p. 140
Kaloer	Kalluru	plaats/settlement	13-46N/80-01E	B1L	I-25a p. 180
Kalonco	-	-	-	B2	II-18 p. 312
Kalture, De Fortresse	<Kalutara>	fort/fortress	06-35N/79-58E	B2/3RO	I-23m p. 160
Kalwansi Eripo	Kaluvanchikudiyiruppu	plaats/settlement	07-30N/81-47E	B2	I-23b p. 140
Kamakora	Kamakura	plaats/settlement	35-18N/139-33E	B3	II-40b p. 370
Kambrugave	Kamburugamua	plaats/settlement	05-56N/80-29E	B2	I-23a p. 138
Kameelenbergh	Huangmao Shan?	berg/mountain	28-38N/121-18E	A3	II-34a p. 352
Kameelenbergh	Huangmao Shan?	berg/mountain	28-38N/121-18E	A1	II-36 p. 360
Kamelen Bergh	Huangmao Shan?	berg/mountain	28-38N/121-18E	A2	II-37 p. 362
Kamelenberg	Huangmao Shan?	berg/mountain	28-38N/121-18E	A2	II-1b p. 236
Kamhusa	-	plaats/settlement	-	B3R	II-38 p. 364
Kaminke Valey	-	dal/valley	-	B2	I-5b p. 54
Kammajamme	Kameyama	plaats/settlement	34-51N/136-27E	B2	II-40b p. 370
Kampala	-	plaats/settlement	-	B2	II-11a p. 292
Kampens Hoec, Van	Shi Jiao	kaap/cape	26-39N/120-07E	B1	II-37 p. 362
Kampiri	-	plaats/settlement	-	B1	II-11a p. 292
Kampo	-	plaats/settlement	-	A2R	II-38 p. 364
Kampoa	-	plaats/settlement	-	B1	II-11a p. 292
Kamsacien	-	plaats/settlement	-	B2/3R	II-38 p. 364
Kananga	Kenanga	plaats/settlement	06-22S/108-19E	A3	II-4a p. 264
Kanangal	Kanagala	plaats/settlement	16-04N/80-44E	A2L	I-25a p. 180
Kanataanze Rivier	Kanatana	rivier/river	09-29S/120-06E	A/B1	II-14 p. 300
Kancei	-	plaats/settlement	-	A2/3R	II-38 p. 364
Kancheu	Ganzhou	plaats/settlement	25-51N/114-55E	A2	II-34a p. 352
Kancheufu	Ganzhou	plaats/settlement	25-51N/114-55E	A1L	II-38 p. 364
Kandajakan	-	plaats/settlement	-	B1	II-5b p. 274
Kandangwessij, t District	Kandangwesi	landstreek/region	07-30S/107-30E	A/B1	II-2b p. 240
Kandarat-Coelan	-	plaats/settlement	-	A3	I-23b p. 140
Kandekoer	-	landstreek/region	-	B1L	I-25a p. 180
Kandela, t Groote Lac van	-	meer/lake	-	A2/B3	I-23b p. 140
Kandiar	Irakkandi	plaats/settlement	08-42N/81-10E	A2	I-23a p. 138
Kandoor, Plo.	Condore/Con Son	eiland/island	08-42N/106-36E	B2	II-8 p. 288
kaneapaar	-	plaats/settlement	-	A2L	I-25a p. 180
Kang	Faoer/Faur	eiland/island	03-27S/132-44E	A2	II-19 p. 314
Kanganture	Kankesanturai	plaats/settlement	09-48N/80-03E	B2	I-21 p. 124
Kanier	-	plaats/settlement	-	A1L	I-25a p. 180
Kanja	-	plaats/settlement	-	B2	II-11a p. 292
Kankan	-	plaats/settlement	-	B1L	II-38 p. 364
Kankerraek	-	plaats/settlement	-	A1L	I-25a p. 180
Kankucien	Gaoyou	plaats/settlement	32-46N/119-25E	B3R	II-38 p. 364
Kannakadoe	-	plaats/settlement	-	A2	I-23c p. 142
Kannawaipaar	-	eiland/island	-	B2	I-23c p. 142
Kannong	-	plaats/settlement	-	A2	II-11a p. 292
Kannoos	-	-	-	A2	I-27 p. 202
Kannopondi	-	eiland/island	-	B2	I-23c p. 142
Kanopertipar	Kanopartipadu	plaats/settlement	14-23N/79-59E	B1L	I-25a p. 180
Kans	Kawachi	provincie/province	34-35N/135-35E	B2	II-40b p. 370
Kansjim	-	plaats/settlement	-	A2R	II-38 p. 364
Kansum	-	plaats/settlement	-	B3R	II-38 p. 364
Kantal	-	-	-	A1L	I-25a p. 180
Kanton	Kwangtoeng/Kwangtung/Guangdong	landstreek/region	23-20N/113E	B1L	II-38 p. 364
Kantusoa	-	plaats/settlement	-	B2/3R	II-38 p. 364
Kantzenla	-	plaats/settlement	-	A1L	I-25a p. 180
Kanxopa	-	plaats/settlement	-	A2	II-11a p. 292
Kaom	-	plaats/settlement	-	B1L	II-38 p. 364
Kapaha	-	-	-	A1	II-19 p. 314
Kapaloen	-	plaats/settlement	-	B1L	I-25a p. 180
Kaparet	-	plaats/settlement	-	A1L	I-25a p. 180
Kapas	-	plaats/settlement	-	B2	II-11a p. 292
Kapihentoutou	-	-	06-55N/79-50E	A/B1	I-23e p. 146
Kapintsgaar	-	plaats/settlement	-	A2	II-5b p. 274
Kapoen	-	plaats/settlement	-	B2	II-11a p. 292
Kappaan	-	plaats/settlement	-	B2	II-11a p. 292
Kapper, De R.	Brantas/Porong	rivier/river	07-25S/112-20E	B3	II-5a p. 272
Kappoalla	-	plaats/settlement	-	B3	II-11a p. 292
Kappoallo	-	plaats/settlement	-	B1	II-11a p. 292
Karacoelan	Jurukkalmadam	plaats/settlement	07-34N/81-46E	B2L	I-23d p. 144
Karajenan	-	plaats/settlement	-	A1L	I-38 p. 224
Karangandana	-	plaats/settlement	-	A3	II-4a p. 264
Karangeer, Fl.	Kalangi	rivier/river	13-37N/80-02E	B1L	I-25a p. 180
Karangetas	Karanggetas	plaats/settlement	06-30S/108-19E	A3	II-4a p. 264
Karangkandan	-	plaats/settlement	-	A1L	I-38 p. 224
Karangoddedive Koetecaederipoe	-	-	-	B1L	I-23d p. 144
Karangsambon	-	plaats/settlement	-	A3	II-4a p. 264
Karangtenga	-	plaats/settlement	-	A2	II-4a p. 264
Karankada	-	plaats/settlement	09-42N/78-58E	A2	I-23c p. 142
Karansambon	Karangsamboeng/Karangsambung	plaats/settlement	06-44S/108-10E	A3	II-4a p. 264
Karao	Karas	eiland/island	03-27S/132-40E	A1	II-44 p. 384
Karapa	-	landstreek/region	-	B1L	I-25a p. 180
Karats	Karatsu	plaats/settlement	33-26N/129-58E	B1	II-40b p. 370
Karawangh	Hoek van Krawang/Tg. Karawang	kaap/cape	05-56S/107-00E	A1	II-2a p. 238
Karegam	-	rivier/river	-	A1	I-26a p. 198
Karencadou	-	plaats/settlement	-	A1	I-23a p. 138
Karera	Karedu	plaats/settlement	15-10N/80-03E	B1L	I-25a p. 180
Karesel	Karisal	plaats/settlement	09-03N/79-50E	A3	I-23b p. 140
Kariange	-	plaats/settlement	-	B2	II-11a p. 292
Karijndangen	-	plaats/settlement	-	A1L	I-38 p. 224
Karinaal	Karimanal/Coromandel	plaats/settlement	13-27N/80-18E	B2L	I-25a p. 180
Karkerengenaar	-	plaats/settlement	-	A3	I-23b p. 140
Karmampaar	-	eiland/island	-	B2	I-23c p. 142
Karmssi	-	plaats/settlement	-	B2	II-11a p. 292
Karnicubar	Car Nicobar	eiland/island	09-10N/92-45E	B3	I-31 p. 212
Karotive	Karaitivu	eiland/island	09-44N/79-52E	A3	I-23c p. 142
Karrabasso	Korobafo	landstreek/region	10-37S/123-15E	B2	II-12 p. 296
Karretive	Karativu	plaats/settlement	07-23N/81-49E	B2L	I-23d p. 144
Karrewijlewannam	-	-	-	B2L	I-23d p. 144
Karrey Boeta	Tg. Parongge	kaap/cape	08-17S/118-13E	A2	II-18 p. 312
Karriange	-	plaats/settlement	-	B2	II-11a p. 292
Karwel	-	eiland/island	-	B2	I-23c p. 142
Karwinnas, P.	Heroeanga/Heruwanga	eiland/island	00-52N/ 97-16E	A1	I-34 p. 214
Kasgenatimboa	Kassimattimpoa	plaats/settlement	05-38S/119-32E	B3	II-11a p. 292
Kasie	-	plaats/settlement	-	B2	II-11a p. 292
Kasjang	-	plaats/settlement	-	A3	II-11a p. 292
Kasje	-	plaats/settlement	-	B3	II-11a p. 292
Kasjio	-	plaats/settlement	-	B3	II-11a p. 292
Kasmier, t Fort	-	fort/fortress	-	A2	I-27 p. 202
Kassamassan	Kalamassang/Kalamasang	plaats/settlement	05-34S/120-05E	B3	II-10 p. 290
Kassari	Kaukhali Sand	ondiepte/shoals	21-50N/87-58E	A1	I-26a p. 198
Kassary	Kaukhali Sand	ondiepte/shoals	21-50N/87-58E	A1	I-26b p. 200
Kassie	-	plaats/settlement	-	B2	II-11a p. 292
Kassikeloe	-	plaats/settlement	-	B3	II-11a p. 292
Kassonberang	-	plaats/settlement	-	B3	II-11a p. 292
Kassoor	-	plaats/settlement	-	B2	II-5a p. 272
Kaswarang	-	plaats/settlement	-	A3	II-11a p. 292
Katamitotte	-	plaats/settlement	-	B2	I-23a p. 138
Katankoede Eripo	Katankuddy	plaats/settlement	07-41N/81-43E	B2	I-23b p. 140
Katary	Komba	eiland/island	07-47S/123-35E	A2	II-12 p. 296
Kate Coelan	-	plaats/settlement	-	A3	I-23b p. 140
Katek	-	-	-	B2	I-27 p. 202
Katemaveritore	Kattumavadi	plaats/settlement	10-08N/79-13E	A1/2	I-23a p. 138
Katibong	-	plaats/settlement	-	B1	II-11a p. 292
Katiesbergh	Cat and Kitten/Mount Chat	berg/mountain	20-18S/57-45E	A1	I-11 p. 96
Katiffa	al-Qatif	plaats/settlement	26-33N/50E	A/N1	I-13b p. 104
Katinti	-	plaats/settlement	-	B3	II-11a p. 292
Katlo	-	-	-	A2	II-18 p. 312
Katmos Gen: Atrangare, Paz van	-	-	-	B2	I-23b p. 140
Katoene	<Katuwana>	fort/fortress	06-16N/80-41E	B1LO	I-23o p. 164
Katoepa	Katoepa/Katupa	plaats/settlement	08-08S/118-08E	A2	II-18 p. 312
Katsij	-	plaats/settlement	-	B1	II-11a p. 292
Katteauw	Atiahoe/Atiahu	plaats/settlement	03-22S/129-58E	A2	II-20 p. 316
Katteene	-	plaats/settlement	-	B1	II-11a p. 292
Kattehou	Atiahoe/Atiahu	plaats/settlement	03-22S/129-58E	A2	II-19 p. 314
Katteloua	Kataluwa	plaats/settlement	05-59N/80-20E	A1	I-23b p. 140
Katten Eylanden	Poelau Doea/Pulau Dua	eilanden/islands	00-49S123-28E	B3	II-17d p. 310
Kattepoety	-	-	-	A2	II-20 p. 316
Kattimera	-	plaats/settlement	-	B2	I-23a p. 138
Kattingang	-	plaats/settlement	-	B3	II-11a p. 292
Kattinroganga	-	plaats/settlement	-	B3	II-11a p. 292
Kattuena	-	plaats/settlement	-	B2	I-23a p. 138
Katweijk	-	eiland/island	-	B3	I-22b p. 130
Katwijk	-	eiland/island	-	B3	I-22b p. 130
Kaudare	-	-	-	B1	I-23e p. 146
Kaue	-	plaats/settlement	-	A2L	I-25a p. 180
Kaukau	-	plaats/settlement	-	B2	II-11a p. 292
Kaukeen	-	plaats/settlement	-	A3R	II-38 p. 364
Kauloer	-	plaats/settlement	-	A1L	I-25a p. 180
Kavalang	-	-	-	B3	II-34a p. 352
Kavawiele	Karaganlewiya	plaats/settlement	06-08N/81-06E	B1	I-23b p. 140
Kavyta	-	plaats/settlement	-	B1L	II-38 p. 364
Kawali	Kawali	plaats/settlement	07-11S/108-21E	B3	II-4a p. 264
Kawoer	Kovur	plaats/settlement	14-30N/79-59E	B1L	I-25a p. 180
Kay	Kai	provincie/province	35-40N/138-35E	B3	II-40b p. 370
Kay Velho	Korkai	plaats/settlement	08-37N/78-04E	B1	I-23c p. 142
Kaybobbo	Kaibobo	plaats/settlement	03-12S/128-10E	A1	II-19 p. 314
Kayfoulie	-	-	-	A2	II-20 p. 316
Kayl Velje	Korkai	plaats/settlement	08-37N/78-04E	A2RB	I-23u p. 176
Kaylpadnam	Kayalpattinam	plaats/settlement	08-34N/78-07E	B1	I-23c p. 142
Kaylpatnam	Kayalpattinam	plaats/settlement	08-34N/78-07E	A3RB	I-23u p. 176
Kaysery	-	-	-	A1	I-26a p. 198
Keerdekoe, Redout	-	fort/fortress	-	A1	I-5b p. 54
Keerweer	Cookbaai/Teluk Cook?	baai/bay	06-20S/138-25E	A3	II-1a p. 234
Keerweer, C.	Cape Keerweer	kaap/cape	13-55S/141-28E	B3	I-1 p. 40
Keerweer, Caap	Cape Keerweer	kaap/cape	13-55S/141-28E	A3	II-1a p. 234
Keerweer, Pt.	Shuiwei Jiao	kaap/cape	20-24N/109-52E	A1	II-1b p. 236
Keerweer, Punta	Shuiwei Jiao	kaap/cape	20-24N/109-52E	A2	II-33a p. 348
Keffing, N.	-	plaats/settlement	-	A2	II-19 p. 314
Keffing, Out	Kefing	plaats/settlement	03-51S/130-49E	A2	II-19 p. 314
Keij	Kei/Kai	eilanden/islands	05-40S/132-50E	B3	I-1 p. 40
Keijsers Bocht	Semangkabaai/Keizersbaai/Teloek Semangka/Teluk Semangka	baai/bay	05-32S/104-33E	A1	I-37 p. 222
Keijsers Eylant	Taboean/Tabuan	eiland/island	05-48S/104-50E	A1	I-37 p. 222
Keintfui	-	plaats/settlement	-	A2L	II-38 p. 364
Keisers Eil.	-	eiland/island	-	A1	II-33a p. 348
Keisers Eylt	Keizers-eiland/Taboean/Tabuan	eiland/island	05-48S/104-50E	A1	II-2a p. 238
Keisers Riv.	-	rivier/river	-	B1	I-5b p. 54
Keitau	-	plaats/settlement	-	A1L	II-38 p. 364
Keitau	-	plaats/settlement	-	B1L	II-38 p. 364
Keitello	Kaitetoe/Kaitetu	plaats/settlement	03-35S/128-05E	A1	II-19 p. 314
Kejeley, Bocht van	Kajelibaai/Teluk Kayeli	baai/bay	03-23S/127-07E	A1	II-19 p. 314
Kejely	Kajeli/Kayeli	plaats/settlement	03-23S/127-07E	A1	II-19 p. 314
Kekelonipeti	Erukkilampiddi	plaats/settlement	09-02N/79-52E	A2	I-23a p. 138
Kelancadou	<Kelankaduwa Place>	straat/road	06-55N/79-50E	B1	I-23e p. 146
Kelang	Keelung/Chilung	plaats/settlement	25-08N/121-43E	B3	II-34a p. 352
Kelang	Keelung/Chilung	plaats/settlement	25-08N/121-43E	B1	II-36 p. 360
Kelang	Kelang	eiland/island	03-12S/127-44E	A1	II-20 p. 316
Kelang	Kelang	eiland/island	03-12S/127-44E	A2	II-20 p. 316
Kelang	Kelang	eiland/island	03-12S/127-44E	A1	II-19 p. 314
Kelang	Keelung/Chilung	plaats/settlement	25-08N/121-43E	A3	I-1 p. 40
Kelang	Kelang	eiland/island	03-12S/127-44E	A2	II-1a p. 234
Kelangh	Keelung/Chilung	plaats/settlement	25-08N/121-43E	A1/2LB	II-35 p. 358
Kelangh	Keelung/Chilung	plaats/settlement	25-08N/121-43E	B2LO	II-35 p. 358
Kele	Kilo	plaats/settlement	08-19S/118-23E	A3	II-18 p. 312
Kelinga	Kilga	plaats/settlement	03-37S/130-51E	A3	II-20 p. 316
Kelinga	Kilga	plaats/settlement	03-37S/130-51E	A2	II-19 p. 314
Kelleban	Kilbon	plaats/settlement	03-41S/130-26E	A2	II-19 p. 314
Kellemoery	Tg. Kilmoeri/Kitmuri	kaap/cape	03-42S/130-29E	A2	II-19 p. 314
Kelongh	-	-	-	B2	II-18 p. 312
Keloors, Po.	Kelor	schiereiland/peninsula	06-35S/110-39E	B2	II-2i p. 248
Kelour	Telur	plaats/settlement	11-07N/79-10E	A2R	I-25a p. 180
Kelwakonta	-	plaats/settlement	-	A1L	I-25a p. 180
Kely, C.	-	kaap/cape	-	B3	II-10 p. 290
Kema, Oud of Tsinefai	Lach Chao	rivier/river	19-46N/105-55E	A1	II-33a p. 348
Kemem	Cumbum	plaats/settlement	15-34N/79-06E	A1L	I-25a p. 180
Kemem, Het Lantschap	-	landstreek/region	-	A1L	I-25a p. 180
Kemon	-	plaats/settlement	-	B1L	II-38 p. 364
Kempo	Dorokempo	plaats/settlement	08-33S/118-15E	B3	II-18 p. 312
Kendang, t Gebergte van	-	berg/mountain	-	B3	II-5a p. 272
Kennis, C. de	Unoo Saki	kaap/cape	37-50N/140-59E	B2	II-40a p. 368
Keralavil	Kerudavil	plaats/settlement	09-49N/80-09E	A2	I-23r p. 170
Keredive	Kerativu	eiland/island	09-35N/80-10E	A2	I-23r p. 170
Keredive	Karaitivu	eiland/island	09-36N/79-49E	A1	I-23r p. 170
Keredive, De Pas van	Sangupity Bridge	brug/bridge	09-33N/80-11E	A2	I-23r p. 170
Kerinde	Kirinda	plaats/settlement	06-12N/81-19E	B1	I-23b p. 140
Kerindi	-	plaats/settlement	-	B2	I-23a p. 138
Kerkbergh, De Groote	Grote Kerkberg/Kamusopedai Besar	berg/mountain	02-24S/137E	B3	II-46c p. 392
Kerkbergh, Kleyne	Kleine Kerkberg/Kamusopedai Kecil	berg/mountain	02-36S/136-30E	A3	II-46a p. 388
Kerkbergh, Klijne	Kleine Kerkberg/Kamusopedai Kecil	berg/mountain	02-36S/136-30E	B3	II-46c p. 392
Kerma	Kalama	eiland/island	03-15N/125-27E	B2	II-30 p. 342
Kerypatnam	Kadiapattanam	plaats/settlement	08-07N/77-18E	B1	I-23c p. 142
Kessing	Kefing	plaats/settlement	03-51S/130-49E	A1	II-44 p. 384
Ketapaar	-	plaats/settlement	-	B1L	I-25a p. 180
Ketierlekota	-	landstreek/region	-	A1L	I-25a p. 180
Kever	Dawera + Dawalor	eilanden/islands	07-45S/130E	A2	II-1a p. 234
Key	Groot-Kei/Kai Besar/Noehoetjoet/Nuhucut	eiland/island	05-35S/133-00E	A3	II-1a p. 234
Key, Groot	Groot-Kei/Kai Besar/Noehoetjoet/Nuhucut	eiland/island	05-35S/133-00E	A3/B3	II-19 p. 314
Key, Groot	Groot-Kei/Kai Besar/Noehoetjoet/Nuhucut	eiland/island	05-35S/133-00E	B2	II-46a p. 388
Key, Groot	Groot-Kei/Kai Besar/Noehoetjoet/Nuhucut	eiland/island	05-35S/133-00E	A1	II-44 p. 384
Key, Kleen	Klein-Kei/Kai Kecil/Noehoerowa/Nuhurowa	eiland/island	05-45S/132-45E	B3	II-19 p. 314
Key, Kleen	Klein-Kei/Kai Kecil/Noehoerowa/Nuhurowa	eiland/island	05-45S/132-45E	B2	II-46a p. 388
Key, Klijn	Klein-Kei/Kai Kecil/Noehoerowa/Nuhurowa	eiland/island	05-45S/132-45E	B3	I-1 p. 40
Key, Klyn	Klein-Kei/Kai Kecil/Noehoerowa/Nuhurowa	eiland/island	05-45S/132-45E	A2	II-1a p. 234
Keyere Keyere	Kirukiru	plaats/settlement	04-15S/119-38E	A2	II-10 p. 290
Keykey	-	plaats/settlement	03S/132-25E	A2	II-19 p. 314
Keykey	Pandjang/Panjang?	eiland/island	02-59S/132-15E	A1	II-44 p. 384
Keyleye	Kaili	plaats/settlement	05-33S/119-55E	B3	II-10 p. 290
Keylpatnam	Kayalpattinam	plaats/settlement	08-34N/78-07E	A1	I-23a p. 138
Keysers Eylandt	-	eiland/island	-	A1	II-33b p. 350
Keysers Eylt., t	Karang	eiland/island	01-58N/98-21E	A2	I-34 p. 214
Keysers Eylt.	Keizers-eiland/Taboean/Tabuan	eiland/island	05-49S/104-50E	A1	II-2b p. 240
Keysers Hoek	-	kaap/cape	22-12N/113-50E	A/B2	II-34b p. 354
Keysers Straat, De	Keyzer Street	straat/street	06-56N/79-50E	B2	I-23f p. 148
Keytenember	Kaitanimbar	eiland/island	06-00S/132-26E	B3	II-19 p. 314
Keytenimbar	Kaitanimbar	eiland/island	06-00S/132-26E	A2/3	II-1a p. 234
Key-Wattela	Kai DoelahlKai Dulah	eiland/island	05-37S/132-46E	A3/B3	II-19 p. 314
Keyzers Haven	-	baai/bay	28-04N/121-03E	B2	II-37 p. 362
Khanigana	-	-	42-08N/139-54E	A3	II-40b p. 370
Kiansi	Jiangxi	landstreek/region	28N/116E	A2	II-34a p. 352
Kiansi	Nanchang	plaats/settlement	28-39N/115-52E	A2	II-34a p. 352
Kiansi	Jiangxi	landstreek/region	28N/116E	A2L	II-38 p. 364
Kiansifu	Jiangxi?	plaats/settlement	28-33N/115-56E	A2L	II-38 p. 364
Kiasewarom	-	plaats/settlement	-	B1L	I-25a p. 180
Kiekare	Kilakkarai	plaats/settlement	09-13N/78-47E	A1L	I-23u p. 176
Kiekens Baai	Gradjaganbaai/Teluk Grajagan	baai/bay	08-41S/114-20E	B3	II-2a p. 238
Kiekens Baai	Gradjaganbaai/Teluk Grajagan	baai/bay	08-41S/114-20E	B3	II-2b p. 240
Kiekens Bay	Gradjaganbaai/Teluk Grajagan	baai/bay	08-41S/114-20E	A1	II-1a p. 234
Kiekenshooft	Tg. Tjapil/Capil?	kaap/cape	08-37S/114-12E	B3	II-2a p. 238
Kielang	Kilang	plaats/settlement	03-44-30S/128-14E	A1	II-19 p. 314
Kielcare	Kilakkarai	plaats/settlement	09-13N/78-47E	A1	I-23a p. 138
Kien	Benten Shima	berg/mountain	41-33N/140-35E	B2	II-41 p. 374
Kien	Kian Darat	plaats/settlement	03-40S/130-50E	A3	II-20 p. 316
Kien	Kian Darat	plaats/settlement	03-40S/130-50E	A2	II-19 p. 314
Kierakoedre	Kadayakuduru	plaats/settlement	15-43N/80-15E	A1L	I-25a p. 180
Kieran Koelan	Kirankulam	plaats/settlement	07-36N/81-46E	B2	I-23b p. 140
Kierkasije	Ra's Khaysah	kaap/cape	26-14N/56-29E	A1L	I-13c p. 106
Kieserapeent	Kesara	plaats/settlement	16-43N/80-19E	A1L	I-25a p. 180
Kieta	Keta	plaats/settlement	03-45S/130-49E	A3	II-20 p. 316
Kifa, Stad	Luoyuan	plaats/settlement	26-29N/119-32E	A2	II-1b p. 236
Kiffin	-	plaats/settlement	-	B3	II-20 p. 316
Kiffin, Oud	Kefing	plaats/settlement	03-51S/130-49E	B3	II-20 p. 316
Kigam, Negery	-	plaats/settlement	-	A2R	I-38 p. 224
Kijkuit, Redout d'	-	fort/fortress	-	A1	I-5b p. 54
Kijnwatisa	Keidoela/Kai Dulah	eiland/island	05-37S/132-46E	B3	I-1 p. 40
Kijtsije, Tanjon	Tg. Kessi/Kesi	kaap/cape	08-34S/118-12E	B3	II-18 p. 312
Kikkede	Hikkaduwa	plaats/settlement	06-08N/80-06E	A1	I-23b p. 140
Kilaen	Kalyan	eiland/island	22-34N/69-59E	A2L	I-15 p. 112
Kilang	Keelung/Chilung	plaats/settlement	25-08N/121-43E	A2	II-1b p. 236
Kiliwittij	-	plaats/settlement	-	B2	I-23b p. 140
kilkare	Kilakkarai	plaats/settlement	09-13N/78-47E	B2	I-21 p. 124
Killekare	Kilakkarai	plaats/settlement	09-13N/78-47E	A2	I-23c p. 142
Killelochoe	-	plaats/settlement	03-51S/130-49E	A2RB	II-22 p. 320
Killetay	-	plaats/settlement	03-51S/130-49E	A2RB	II-22 p. 320
Killewaxoe	-	plaats/settlement	03-51S/130-49E	A2RB	II-22 p. 320
Killitsiampaar	Puvarasanpatti	eiland/island	09-09N/78-45E	B2	I-23c p. 142
Killitsiampaar	-	eiland/island	09-09N/78-48E	B2	I-23c p. 142
Kimanty	-	plaats/settlement	-	B3	II-2i p. 248
Kincho	-	plaats/settlement	-	B3R	II-38 p. 364
Kindebodde Corla	-	landstreek/region	-	B2	I-23a p. 138
Kindfu	-	plaats/settlement	-	A3R	II-38 p. 364
Kinkhoest	-	eiland/island	-	B3	I-23c p. 142
Kinkien	-	plaats/settlement	-	B3R	II-38 p. 364
Kinkoheen	Qingguang	plaats/settlement	39-11N/117-01E	A3R	II-38 p. 364
Kinkoheen	-	plaats/settlement	-	A2/3R	II-38 p. 364
Kinnegaboke Hahitomba Hinatotte	-	plaats/settlement	06-55N/79-50E	B2	I-23e p. 146
Kinningam	Ji'an/Dunhou	plaats/settlement	27-06N/114-58E	A1/2	II-34a p. 352
Kinnungsamfu	Ji'an/Dunhou	plaats/settlement	27-06N/114-58E	A1L	II-38 p. 364
Kinokini	Kii Hanto	schiereiland/peninsula	34-00N/135-45E	B2	II-40a p. 368
Kinokuni	Kiinokuni	provincie/province	33-30N/136E	B2	II-40b p. 370
Kinteng, R.	-	rivier/river	-	B2	II-2i p. 248
Kipaiji	Keppapularu	plaats/settlement	09-16N/80-45E	A2	I-23a p. 138
Kiraat Kurij	-	plaats/settlement	-	A3	I-23b p. 140
Kiraloer	Kil Valur	plaats/settlement	10-46N/79-43E	A3R	I-25a p. 180
Kirebatpatti	Kiripattiya	plaats/settlement	06-11N/81-10E	B1	I-23b p. 140
Kirokir	Kiroekiroe/Kirukuru	plaats/settlement	04-15S/119-38E	B1	II-11a p. 292
Kirrelepane	Kirillapone	wijk/town district	06-53N/79-53E	B1	I-23e p. 146
Kirrimale	Keerimalai	plaats/settlement	09-48N/79-59E	A1	I-23r p. 170
Kismis	Qishm/Qeshm	eiland/island	26-47N/55-45E	A2/3	I-13b p. 104
Kismis	Qishm/Qeshm	plaats/settlement	26-57-30N/56-16E	B2RO	I-13c p. 106
Kisser	Kisar	eiland/island	08-05S/127-10E	B3	I-1 p. 40
Kisser	Kisar	eiland/island	08-05S/127-10E	A2	II-1a p. 234
Kissingen	-	-	-	A2	II-34a p. 352
Kissinjen	-	plaats/settlement	-	A1L	II-38 p. 364
Kissor	Kisar	eiland/island	08-05S/127-10E	A3	II-12 p. 296
Kita, De Stad	Luoyuan	plaats/settlement	26-29N/119-32E	A2/3	II-34a p. 352
Kita, Groote Imboesem van	Luoyuan Wan	baai/bay	26-24N/119-42E	A2	II-34a p. 352
Kita, Groote Imboesem van	Luoyuan Wan	baai/bay	26-24N/119-42E	B1	II-36 p. 360
Kita, Stad	Luoyuan	plaats/settlement	26-29N/119-32E	B1	II-36 p. 360
Kitangonij, Rio	-	rivier/river	-	A2	I-8d p. 70
Kitiagas	Oedjoeng/Ujung Katiagan	kaap/cape	00-08S/99-45E	B2	I-34 p. 214
Kitnapatam	Kistnapatam	plaats/settlement	14-17N/80-06E	B1/2L	I-25a p. 180
Kitpalyture Varatelpalle	Ketpeli	plaats/settlement	09-38N/80-13E	A2	I-23r p. 170
Kits	Jazireh-ye Qeys	eiland/island	26-32N/54E	A2	I-13b p. 104
Kitta	Ketah	plaats/settlement	07-43S/113-43E/	B2	II-6 p. 284
Kitta	Tg. Ketah	kaap/cape	07-42S/113-43E	B2	II-6 p. 284
Kitte-Negerij, Pagood	-	gebouw/building	-	04-A2	I-22a p. 126-128
Kittikauw	Lakitan	plaats/settlement	01-44S/100-44E	B3	I-34 p. 214
Klaasjensbosch	-	bos/forest	-	A1	I-5b p. 54
Klaka	-	plaats/settlement	-	A2	II-11a p. 292
Klapmuts	Klapmutskop	berg/mountain	33-49-44S/18-51-24E	A2	I-5b p. 54
Klappegaperst Rif, t	-	rif/reef	-	A2	I-34 p. 214
Klappers Cost	<Merauke>	kaap/cape	08-30S/140-25E	A3	II-1a p. 234
Klappers Eyl.	Klapper-eiland/Deli	eiland/island	07-00S/105-32E	A1	II-2b p. 240
Klappers Eylanden, N.	Two Cocos Islands/Ilot des Deux Cocos	eilanden/islands	20-26S/57-42E	B1	I-11 p. 96
Klappus Riv.	Bensbach-kreek/Selat Buaya?	zeestraat/strait	08-20S/138-30E	A3	II-1a p. 234
Klatyvaar	-	eiland/island	-	B2	I-23c p. 142
Klay	Mae Nam Pak Klai	rivier/river	08-46N/99-56E	B1	II-8 p. 288
Kleckoer	Kurichchikadu	plaats/settlement	09-35N/79-50E	A1	I-23r p. 170
Kleen Mangatty, t Fort van	-	fort/fortress	-	01-A2	I-22a p. 126-128
Kley Hoet	-	-	-	B2	I-28 p. 204
Klibon	-	plaats/settlement	-	A3	II-11a p. 292
Klijn H.	-	kaap/cape	-	A3	II-46b p. 390
Klip Rivier	-	rivier/river	34-06S/18-48E	B2	I-5b p. 54
Klipfonteyn	-	klip/cliff	-	B2	I-3b p. 48
Klippenbergh	Clappenburg	eiland/island, wijk/town district	08-32N/81-12E	A1LB	I-23l p. 158
Klokbay	Sujian Qiantan	baai/bay	23-17N/117-27E	A2	II-1b p. 236
Klompan	Kaloempang/Kalumpang	plaats/settlement	05-29S/120-25S	A3	II-11a p. 292
Klompang	Kaloempang/Kalumpang	plaats/settlement	05-40S/119-38E	B3	II-11a p. 292
Klopitan	-	plaats/settlement	-	B1L	II-38 p. 364
Kloxbay	Sujian Qiantan	baai/bay	23-37N/117-27E	B2	II-34a p. 352
Knap, De	Brown Rock?	berg/mountain	12-42N/98-11E	A3	I-31 p. 212
Knikniwai	-	plaats/settlement	-	A1L	II-38 p. 364
Knilongimao	-	plaats/settlement	-	A3R	II-38 p. 364
Knoflooks Craal	Knoflookskraal	plaats/settlement	34-14S/19-13E	B3	I-3b p. 48
Knutsumus	-	plaats/settlement	-	B3R	II-38 p. 364
Koa Aldon	Cua Ha Lan?	rivier/river	20-10N/106-21E	A1	II-33a p. 348
Koango	-	plaats/settlement	-	A2R	II-38 p. 364
Koavadij	Pa-yao Wan	baai/bay	22-07N/120-53E	B3	II-34a p. 352
Koba	Munde Ka Bhet	eiland/island	22-31N/69-53E	A2L	I-15 p. 112
Kobiwat	Workai	rivier/river	06-13S/134-21E	A3	II-19 p. 314
Kobkonda	-	plaats/settlement	-	A1L	I-25a p. 180
Kocks Eyland	Koks Island	eiland/island	24-45-30S/113-09E	A3	II-42c p. 380
Kocks Eylt.	Koks Island	eiland/island	24-45-30S/113-09E	B1	II-1a p. 234
Kocksbrooti	Woi	eiland/island	00-44N/128-27E	B2	II-28 p. 338
Kodde, H.	Tg. Kodok	kaap/cape	06-52S/112-22E	B3	II-2i p. 248
Koeal	-	plaats/settlement	-	A3	II-5b p. 274
Koebeest Baey	Black River Bay/Baie de la Grande Rivière Noire	baai/bay	20-23S/57-22E	B1	I-11 p. 96
Koebergen, De	Koeberg	berg/mountain	33-42-54S/18-33-28E	A2	I-5b p. 54
Koeboekanoje, Riv.	Kumbukkan Oya	rivier/river	06-30N/81-42E	B1	I-23b p. 140
Koecien	-	plaats/settlement	-	A2R	II-38 p. 364
Koedawatta	-	plaats/settlement	06-55N/79-50E	A2	I-23e p. 146
Koede Eripoe	-	-	-	B2L	I-23d p. 144
Koederipoe	-	-	-	B2L	I-23d p. 144
Koederipoe	-	-	-	B2L	I-23d p. 144
Koediawoan-Aar	Koduwakattumalai?	plaats/settlement	08-51N/81-04E	B3	I-23b p. 140
Koedimale	Kudremalai Point	kaap/cape	08-32N/79-52-30E	A2	I-23b p. 140
Koejutfiu	-	plaats/settlement	-	B3R	II-38 p. 364
Koekakaki	-	plaats/settlement	-	B1L	I-25a p. 180
Koekens Riv.	-	rivier/river	-	B2	I-11 p. 96
Koekewillepolle	-	plaats/settlement	-	B2	I-23b p. 140
Koelankalle, De Soutpannen van	Koholankala Lewaya	zoutpannen/salt pans	06-09N/81-09E	B1	I-23b p. 140
Koeleer, Fl.	Swarnamukki River	rivier/river	14-04N/80-09E	B1L	I-25a p. 180
Koelewette, Bay van	Solatbaai/Teluk Solat	baai/bay	07-09S/128-40E	B1	II-19 p. 314
Koelewette, Eilanden van	Terbang-eilanden/Kepulauan Terbang	eilanden/islands	07-20S/128-33E	B1	II-19 p. 314
Koeliamra	-	plaats/settlement	-	A1L	I-25a p. 180
Koelikoedroe	-	plaats/settlement	-	B1L	I-25a p. 180
Koeloe Koeloang	Kolokoloang	eiland/island	05-03S/119-26E	B2	II-11a p. 292
Koeloer	Koduru	plaats/settlement	14-23N/80-08E	B1L	I-25a p. 180
Koeloer	Kolur	plaats/settlement	13-25N/80-13E	B1/2L	I-25a p. 180
Koeltoor	-	plaats/settlement	-	A1L	I-25a p. 180
Koen, R.	Archer River	rivier/river	13-21S/141-39E	A3	II-1a p. 234
Koenbelgamme	Kumbalgama	plaats/settlement	05-57N/80-24E	A1	I-23b p. 140
Koenecalle, Zoutpan van	-	zoutpan/salt pan	06-39N/81-46E	B1	I-23b p. 140
Koepampaer	-	plaats/settlement	-	B1L	I-25a p. 180
Koerammoette	-	eiland/island	-	B2	I-23c p. 142
Koerapeent	-	-	-	A1L	I-25a p. 180
Koere	-	eiland/island	-	B2	II-11a p. 292
Koere Gompael	-	plaats/settlement	-	B1L	I-25a p. 180
Koerekoekoere	-	plaats/settlement	-	A3	I-23r p. 170
Koerellekotte	Kattumavadi?	plaats/settlement	10-08N/79-13E	A3	I-23c p. 142
Koeritsiampaar	-	eiland/island	-	B2	I-23c p. 142
Koerokoel kolan	-	plaats/settlement	-	A/B3	I-23b p. 140
Koerond Chiatij	-	plaats/settlement	-	A3	I-23c p. 142
Koetapatam	Kottapatam	plaats/settlement	14-07N/80-07E	B1/2L	I-25a p. 180
Koetecoederipoe	-	?	-	B1L	I-23d p. 144
Koetelmata	-	plaats/settlement	-	A1L	I-25a p. 180
Koetepatam	Kottaippattanam	plaats/settlement	09-58N/79-12E	A1	I-23a p. 138
Koetewile	Kotuwila	wijk/town district	06-56N/79-53E	A2	I-23e p. 146
Koetitive	Pumuricham Tivu	eiland/island	09-14N/79-11E	B2	I-23c p. 142
Koetspoende	-	plaats/settlement	-	A1L	I-25a p. 180
Koety	Koetei/Koetai/Mahakam	rivier/river	00-30S/117-10E	A2	II-1a p. 234
Koetziwara	-	plaats/settlement	-	B1L	I-25a p. 180
Koevelinoer	-	plaats/settlement	-	B2	I-23b p. 140
Kogele	Koggala	plaats/settlement	05-58N/80-20E	B2	I-23a p. 138
Kogele	Koggala	plaats/settlement	05-58N/80-20E	A1	I-23b p. 140
Koilpoeritjie Pattare	-	eiland/island	-	B2	I-23c p. 142
Kokgalle	Koggalla	plaats/settlement	06-11N/81-02E	B2	I-23a p. 138
Koklay	Kokkilai	plaats/settlement	09-00N/80-57E	A2	I-23a p. 138
Kokleij-Aar	Kokkilai	plaats/settlement	09-00N/80-57E	B3	I-23b p. 140
Koks Eylt.	Calusa	eiland/island	09-38N/121E	B2	II-1b p. 236
Koksbroot	-	-	-	A2	II-1a p. 234
Koky	-	-	-	A2	II-1a p. 234
Koleer, Fl.	Kolleru River	rivier/river	14-11N/79-50E	B1L	I-25a p. 180
Kolsters Eijlanden	-	eiland/island	22-04N/113-26E	A1LB	II-34c p. 356
Kombobaja	-	plaats/settlement	-	B2	II-11a p. 292
Komelipoendi	Kommalopudi	plaats/settlement	14-17N/79-53E	B1L	I-25a p. 180
Komereijn, Bahia de	Baie de Cam Ranh/Vinh Cam Ranh	baai/bay	11-54N/109-11E	A3	II-8 p. 288
Kon Lak	Cua Lach Truong	rivier/river	19-53N/105-57E	A1	II-33a p. 348
Kon Maen	Song Dai	rivier/river	19-54N/106-05E	A1	II-33a p. 348
Kon Rogbok	-	-	-	A1	II-33a p. 348
Konbrugamme	Kamburugamua	plaats/settlement	05-56N/80-29E	A1	I-23b p. 140
Konda Goeroem	Kothagudam	plaats/settlement	17-17N/78-44E	A1L	I-25a p. 180
Kondangh, t Gebergte van	Gondang	berg/mountain	07-15S/112-13E	B3	II-2a p. 238
Kondapoer	-	plaats/settlement	-	A1L	I-25a p. 180
Kondebatlepalem	-	plaats/settlement	-	A1L	I-25a p. 180
Kondezier, Fort	-	fort/fortress	-	A1L	I-25a p. 180
Kondingare	Koedingarenglompo/Kudingarenglompo	eiland/island	05-09S/119-16E	B2	II-10 p. 290
Konga	Chombal/Chombakulu	plaats en rif/settlement and reef	11-40N/75-33E	A1	I-21 p. 124
Kongo	-	-	-	A1	I-27 p. 202
Koninckrijck van Biemen	Bima	landstreek/region	08-30S/118-45E	A3	II-18 p. 312
Konings Straat, De	Main Street	straat/street	06-56N/79-50E	A/B2	I-23f p. 148
Koninx Droogte	-	ondiepte/shoals	-	B1L	I-39a p. 226
Koninx Eil, s	-	eilanden/islands	-	A1	II-33a p. 348
Koninx Eylanden	-	eilanden/islands	-	A1	II-33b p. 350
Koninx Hoek, t	-	kaap/cape	-	A2	I-26a p. 198
Koninxhoek, s	-	kaap/cape	-	A2	I-26b p. 200
Konjong	-	plaats/settlement	-	B3	II-11a p. 292
Konongong	-	plaats/settlement	-	B2	II-11a p. 292
Konsie-Coelan	-	plaats/settlement	-	A3	I-23b p. 140
Konynenberg, De	Orontes Reef	rif/reef	11-02S/132-05E	A3	II-43 p. 382
Koolbranders Hoek	-	-	-	A1	I-5b p. 54
Koontor	Konturu	plaats/settlement	14-27N/80-09E	B1/2L	I-25a p. 180
Koots, t Land	-	landstreek/region	-	A2	I-27 p. 202
Kootski	Kozuke	provincie/province	36-40N/139-00E	A3	II-40b p. 370
Kopers Eilt.	Grandi	eiland/island	15-21N/73-46E	A3R	I-15 p. 112
Korno?	-	plaats/settlement	-	B3	II-40b p. 370
Kort Verlaat, t	-	zeestraat/strait	-	A3RB	II-22 p. 320
Kortehetive	Kachchaitivu?	eiland/island	09-23N/79-32E	A3	I-23c p. 142
Korweloer	Kodavaluru	plaats/settlement	14-34N/80-00E	B1L	I-25a p. 180
Kosacki	-	eiland/island	-	A3	II-40b p. 370
Kotapalem	Kuditipalem	plaats/settlement	14-33N/80-09E	B1L	I-25a p. 180
Kotapalem	-	plaats/settlement	-	B1/2L	I-25a p. 180
Kotapeent	-	plaats/settlement	-	A1L	I-25a p. 180
Kotari	-	plaats/settlement	-	B1L	I-25a p. 180
Kottia	-	plaats/settlement	-	B1	II-11a p. 292
Kottoepatnam	Kottaippattanam	plaats/settlement	09-58N/79-12E	A3	I-23c p. 142
Kou, Caap	Mys Donuchaeva	kaap/cape	44-30N/146-10E	A3	II-41 p. 374
Koude R.	-	rivier/river	-	A2	II-28 p. 338
Koukenkens Toorn	Nanshan?	berg/mountain	22-29N/113-53E	A2	II-34b p. 354
Koukerken Baij	-	-	-	A3	II-8 p. 288
Koukerksbay	Mui Ky Van	baai/bay	10-23N/107-16E	B1	II-1b p. 236
Kout, t Landt	-	landstreek/region	-	B2	I-27 p. 202
Kraay	<Nieuw Krei + Oud Krei/Krai>	plaats/settlement	06-43S/134-23	A3	II-1a p. 234
Krabben Eil.	Hon Ilo Ilo	eiland/island	10-13N/106-47E	B3	II-8 p. 288
Krabben Eylt.	Hon Ilo Ilo	eiland/island	10-13N/106-47E	B1	II-1b p. 236
Krama	Karama	plaats/settlement	02-18S/119-08E	A2	II-10 p. 290

Oorspr. naam op de kaart/ Original name on the map	Tegenwoordige naam/ Present name	Soortnaam/ Category	Coördinaten/ Co-ordinates	Kaartvak/ Map grid square	Kaart, pagina/ Map, page	
Kramersbay	Yaling Wan	baai/bay	22-40N/114-33E	B1	II-34a	p. 352
Krap, De	Litin?	eiland/island	00-52N/128-22E	A2	II-28	p. 338
Krassing	-	plaats/settlement	-	A3	II-11a	p. 292
Kreeft	Wefmelaos	eiland/island	00-46N/128-17E	A2	II-28	p. 338
Kricko	-	-	03-29S/128-55E	A2	II-19	p. 314
Kritsiaal	-	eiland/island	-	A3	I-23b	p. 140
Kroesklippen	Scarborough Reef?	rif/reef	15-08N/117-45E	B2	II-1b	p. 236
Kromsbooms Rivier	-	rivier/river	-	B1	I-5b	p. 54
Kroon Eiland	Zhujiajian	eiland/island	29-54N/122-23E	A1	II-36	p. 360
Kroonen Eilt.	Zhujiajian	eiland/island	29-54N/122-23E	A1L	II-39	p. 366
Kroonenberg, d'	-	berg/mountain	-	B1L	II-38	p. 364
Kroonenburg	-	-	-	A2	II-34b	p. 354
Kroonenburgh	Pointe aux Boeufs	kaap/cape	20-12S/57-47E	B2	I-11	p. 96
Kroonenburgs Eylanden	Iles aux Cerfs + Ile de l'Est	eilanden/islands	20-15S/57-48E	B2/3	I-11	p. 96
Kruys Straat, De	3rd Cross Street	straat/street	06-56N/79-50E	A/B2	I-23f	p. 148
Kruyshooft	-	kaap/cape	-	B3	II-2a	p. 238
Kuijfhoek, De	Tg. Weios	kaap/cape	00-22S/132-43E	A2	II-46a	p. 388
Kuijfhoek, De	Tg. Weios	kaap/cape	00-22S/132-43E	A1	II-46c	p. 392
Kuiper	Kuiper/Tjipir/Cipir	eiland/island	06-02S/106-44E	01-A3	II-2f	p. 242
Kulapa	-	plaats/settlement	-	A1L	I-25a	p. 180
Kullebea	-	plaats/settlement	03-51S/130-49E	A2RB	II-22	p. 320
Kurtsjale	Chalai	plaats/settlement	09-24N/80-39E	A2	I-23a	p. 138
Kutaen	-	plaats/settlement	-	B1L	II-38	p. 364
Kutauw	-	plaats/settlement	-	B2/3R	II-38	p. 364
Kuyfhoek, De	Tg. Weios	kaap/cape	00-22S/132-43E	A3	II-46b	p. 390
Kuylen, R. van de	Kuilsrivier	rivier, plaats/river, settlement	34-00S/18-40E	A2	I-5b	p. 54
Kwade Hoek, De	Tg. Sorong	kaap/cape	00-50S/131-13E	A2	II-46a	p. 388
Kwade Hoek, De	Tg. Sorong	kaap/cape	00-50S/131-13E	A3	II-46b	p. 390
Kyk in de Pot	Round Island	eiland/island	08-30N/81-13E	A1LB	I-23l	p. 158
KykindePot	Round Island	eiland/island	08-30N/81-13E	A1L	I-23d	p. 144
Kyvers hoek	Vlakke hoek/Tg. Poeting/Puting	kaap/cape	04-30S/111-46E	A1	II-1a	p. 234
Kywatela	Kai Doelah/Kai Dulah	eiland/island	05-37S/132-46E	A2	II-1a	p. 234
L						
Laage, R. ter	Sangu	rivier/river	22-08N/91-51E	A2	I-2b	p. 44
Laar	Jazireh-ye Lavan	eiland/island	26-48N/53-15E	A2	I-13b	p. 104
Laay, P.	Goso Naäj/Naay	eiland/island	01-07N/97-53E	A2	I-34	p. 214
Labaja	-	plaats/settlement	-	A2	II-11a	p. 292
Labakan	-	landstreek/region	-	B2	II-11a	p. 292
Labartange, R.	Laboehantangga/Labuhantangga	rivier/river	01-58N/100-53E	A1L	I-40	p. 230
Labawangh	Laboehan/Labuhan	plaats/settlement	06-22-30S/105-50E	B3	I-37	p. 222
Labieroetang	Kakaroetan/Kakarutan?	eiland/island	04-38N/127-09E	A3	II-30	p. 342
Laboean	Laboehan/Labuhan	plaats/settlement	06-53S/112-12E	B3	II-2i	p. 248
Laboekantoa	-	plaats/settlement	-	B2	II-11a	p. 292
Labojo	-	plaats/settlement	-	B2	II-11a	p. 292
Labong	-	-	-	A1	II-1a	p. 234
Laboro	Labora	plaats/settlement	05-05S/122-37E	B1LO	II-17c	p. 308
Labuam	Tg. Pelaboehan/Pelabuhan	kaap/cape	06-38S/111-31E	B3	II-2i	p. 248
Labuan	Laboehan/Labuhan	plaats/settlement	07-13S/113-04E	A2	II-6	p. 284
Lacatang	Lakatang	plaats/settlement	05-30S/119-26E	B3	II-11a	p. 292
Lachor	Lakor	eiland/island	08-15S/128-10E	B3	I-1	p. 40
Lack, t	-	lagune/lagoon	-	B3	I-23r	p. 170
Lackar	Lakor	eiland/island	08-15S/128-10E	B1	II-19	p. 314
Lackeij, Redout	<Lakoei, Lontor/Lakui, Lontar>	fort/fortress	04-33S/129-52E	A1	II-26d	p. 334
Lacker	Lakor	eiland/island	08-15S/128-10E	A2	II-1a	p. 234
Lacknau, t Fort	-	fort/fortress	-	A2	I-27	p. 202
Ladion	Ladjau/Lajau	rivier/river	00-23S/103-28E	B3R	I-40	p. 230
Ladronas, I. las	Cheju-do	eiland/island	33-30N/126-40E	B2	II-40a	p. 368
Ladrones, t Grootste van de Ladrones of Thaij Houssouw	Wanshan Qundao	eiland/island	22N/113-45E	B2/3	II-34b	p. 354
Ladrones, Isle de	Wanshan Qundao	eiland/island	22N/113-45E	A2LB	II-34c	p. 356
Ladrons, t Grootste van de	Wanshan Qundao	eiland/island	22N/113-45E	B1	II-34a	p. 352
Ladrons, t Grootste van de	Wanshan Qundao	eiland/island	22N/113-45E	A2	II-1b	p. 236
Laergemue, t Gat van	-	zeestraat/strait	-	A2/3R	II-35	p. 358
Lafe	-	landstreek/region	-	B3	I-9	p. 78
Laffrapau	-	plaats/settlement	-	B1LO	II-17c	p. 308
Lagaij	Tg. Nioewoedoe/Niuwudu	kaap/cape	10-27S/122E	B2	II-14	p. 300
Lagera	-	-	-	B2	II-40a	p. 368
Lago, I.	-	eiland/island	-	B1	II-40a	p. 368
Lagoa, B. de	Delagoabaai/Delagoa Bay/Baia de Maputo	baai/bay	25-59S/32-34E	A1	I-2a	p. 42
Lagoa, Bay	Delagoabaai/Delagoa Bay/Baia de Maputo	baai/bay	25-59S/32-34E	A3	I-7	p. 62
Lagoa, Bay	Delagoabaai/Delagoa Bay/Baia de Maputo	baai/bay	25-59S/32-34E	B1	I-8b	p. 66
Lagoa, Bay de	Delagoabaai/Delagoa Bay/Baia de Maputo	baai/bay	25-59S/32-34E	B1	I-1	p. 40
Lagoa, Bay de la	Algoabaai/Algoa Bay	baai/bay	33-50S/25-45E	B2	I-8a	p. 64
Lagoa, R. de	Rio Matola + Rio Tembe	rivier/river	25-59S/32-28E	A1	I-2a	p. 42
Lagoa, Riv. de	Delagoabaai/Delagoa Bay/Baia de Maputo	rivier/river	25-59S/32-34E	A3	I-3a	p. 46
Lagoesi	Lagosi	plaats/settlement	04-09S/120-06E	A1	II-11a	p. 292
Lagore, Po.	Talagio Point	kaap/cape	12-42N/124-08-30E	B2	II-31	p. 344
Laguas, C.	Kaap Bojeador/Cape Bojeador	kaap/cape	18-30N/120-34E	B2	II-1b	p. 236
Lahala	Jala/Yala	rivier/river	02-51S/128-56E	A2	II-20	p. 316
Lahe Fonte	-	plaats/settlement	-	B3	I-9	p. 78
Lahe Fonti	-	landstreek/region	-	B2	I-9	p. 78
Lahoe	-	-	-	B1LO	II-17c	p. 308
Lahoor	-	-	-	A2	I-27	p. 202
Lahosa, Oetjh.	Tg. Namehesa/Namohesa	kaap/cape	01-13N/97-15E	A1	I-34	p. 214
Lahouboho	-	plaats/settlement	-	B1LO	II-17c	p. 308
Laij	Lai	plaats/settlement	03-42-30S/127-55E	B2	II-20	p. 316
Lainglisa	Farallon de Pajaros?	eiland/island	20-32N/144-54E	B3	II-1b	p. 236
Laja	-	plaats/settlement	-	B2	II-11a	p. 292
Lajang	-	plaats/settlement	-	B2	II-11a	p. 292
Laje	-	plaats/settlement	-	A3	II-11a	p. 292
Lajo	-	plaats/settlement	-	B3	II-11a	p. 292
Lakissima	Kuro Shima?	eiland/island	30-49N/129-56E	B1	II-40b	p. 370
Laksenbaauw	-	eiland/island	-	A2LB	II-34c	p. 356
Lakwarom	-	plaats/settlement	-	A1L	I-25a	p. 180
Lalahot	-	plaats/settlement	-	B2	II-10	p. 290
lalaje, Eyland	Lalaijo/Lalayo	eiland/island	00-25N/121-13E	A2	II-17d	p. 310
Lalangh Besaer, Po.	Alang Besar	eiland/island	02-11N/100-39E	B1L	I-40	p. 230
Lalangh Brietjes, Po.	Alang Ketjil/Kecil	eiland/island	02-08N/100-39E	B1L	I-40	p. 230
Lalariebocht	Teloek/Teluk Koka	baai/bay	00-27-30N/128-08-30E	B2	II-28	p. 338
Lalima Labary	Sawai	plaats/settlement	02-57S/129-11E	A2	II-20	p. 316
Lalobo of Papenberg	Laibobar	eiland/island	07-13S/131-23E	B2	II-19	p. 314
Laloda	Loloda/Laloda	plaats/settlement	01-41N/127-34E	A2	II-28	p. 338
Lalokij	-	-	-	A2LB	II-17c	p. 308
Lama	-	-	-	B1	II-40a	p. 368
Lama, I.	<Lemen Liedao> Nanao Dao	eiland/island	23-27N/117-03E	B1	II-40a	p. 368
Lama, I. of Lamen	<Lemen Liedao> Nanao Dao	eiland/island	23-27N/117-03E	B2	II-34a	p. 352
Lamahala	Lamahala	plaats/settlement	08-23-30S/123-09E	A2/3	II-14	p. 300
Lamahera	Lamakera	plaats/settlement	08-26S/123-10E	A2	II-14	p. 300
Lamai	Liu-chiu Hsü	eiland/island	22-21N/120-21E	B3	II-34a	p. 352
Lamai	Liu-Chiu Hsü	eiland/island	22-21N/120-21E	A2	II-1b	p. 236
Lamanousi Ret Cap.	Mahanoro	kaap/cape	19-55S/48-49E	A2	I-9	p. 78
Lamanti	-	plaats/settlement	-	A2	II-11a	p. 292
Lamasse	-	plaats/settlement	-	B1	II-11a	p. 292
Lamay	Liuchiu Yü	eiland/island	22-21N/120-21E	B1	II-40a	p. 368
Lambanes	Lubang Islands	eilanden/islands	13-50N/120-15E	B2	II-1b	p. 236
Lambangang	-	plaats/settlement	-	B3	II-11a	p. 292
Lambaro	Tg. Lambaroe/Lambaru	kaap/cape	01-09N/97-48E	A2	I-34	p. 214
Lambe	-	plaats/settlement	-	B2	II-11a	p. 292
Lamer, Out	-	plaats/settlement	-	B1L	I-40	p. 230
Lamet	Samet	plaats/settlement	-	A2	II-20	p. 316
Lamete	-	plaats/settlement	-	B1	II-11a	p. 292
Lamma Laly	-	-	-	A2	II-17b	p. 306
Lamme	-	-	-	A2	II-34b	p. 354
Lamme	-	plaats/settlement	-	B2	II-11a	p. 292
Lammonge	Lamong	rivier/river	07-11-30S/112-40E	B3	II-2i	p. 248
Lamo, R. de	Lamu Bay/Tiati ya Mataoni	baai, rivier/bay, river	02-16S/40-54E	A2	I-2a	p. 42
Lamo, Riv. de	Lamu Bay/Tiati ya Mataoni	baai, rivier/bay, river	02-16S/40-54E	A2	I-8f	p. 74
Lamoenoe	-	plaats/settlement	-	B3	II-11a	p. 292
Lamoeroe	-	plaats/settlement	-	B1	II-11a	p. 292
Lamoetange	-	plaats/settlement	-	B2	II-11a	p. 292
Lamonde	Nangamiro	rivier/river	08-09S/117-44E	A2	II-18	p. 312
Lamoolo	-	plaats/settlement	-	B2	II-11a	p. 292
Lamophea, Eylt.	Nanpeng Liedao	eiland/island	23-16N/117-18E	A2	II-1b	p. 236
Lamophea, I. of Z. Eil. van Lanmen	Nanpeng Liedao	eiland/island	23-16N/117-18E	B2	II-34a	p. 352
Lampa	-	plaats/settlement	-	A2	II-11a	p. 292
Lampacao, Punta	-	kaap/cape	21-51N/112-54E	B1	II-34a	p. 352
Lampacao, R.	-	rivier/river	22-12N/113-05E	B1	II-34a	p. 352
Lampackao, Punta	-	kaap/cape	21-51N/112-54E	A3	II-33a	p. 348
Lampacou	-	-	22-11N/113-52E	B2	II-34b	p. 354
Lampadan	-	eiland/island	-	B1	II-34a	p. 352
Lampauw, De Eylanden van	Senaoe/Senau + Goso Uma	eilanden/islands	01-27N/97-14E	A1	I-34	p. 214
Lampcau	Nanshuyi Dao	eiland/island	22-01N/113-14E	B2	II-34b	p. 354
Lampekauw	-	eiland/island	22-03N/113-14E	A1LB	II-34c	p. 356
Lampelag	Tjampalagian/Campalagian	plaats/settlement	03-28-44S/119-08-30E	A2	II-10	p. 290
Lampenang	-	plaats/settlement	-	B1	II-11a	p. 292
Lampens Bocht	Lampoengbaai/Teluk Lampung	baai/bay	05-40S/105-20E	A2	I-37	p. 222
Lampo	-	plaats/settlement	-	B2	II-11a	p. 292
Lampok	Lampoko	plaats/settlement	04-17S/119-37E	A2	II-10	p. 290
Lampon	Lampoengse Districten/Lampung	landstreek/region	05-48S/105-10E	A1	II-2a	p. 238
Lampon	Lampoengse Districten/Lampung	landstreek/region	05-48S/105-10E	A1	II-2b	p. 240
Lampon	Lampoengse Districten/Lampung	landstreek/region	05-48S/105-10E	B3	I-2b	p. 44
Lampon	Lampoengse Districten/Lampung	landstreek/region	05-48S/105-10E	A2	I-37	p. 222
Lampon	Lampoengse Districten/Lampung	landstreek/region	05-48S/105-10E	A/B1	I-38	p. 224
Lampon	Lampoengse Districten/Lampung	landstreek/region	05-48S/105-10E	A3R	I-38	p. 224
Lampon, R.	-	rivier/river	-	B2	II-2g	p. 244
Lampon, R.	-	rivier/river	-	A1	II-2a	p. 238
Lampons Bocht	Lampoengbaai/Teluk Lampung	baai/bay	05-40S/105-20E	A1	II-2a	p. 238
Lamsa	-	plaats/settlement	-	A2	II-12	p. 296
Lamtaon	Tathong Point/Lam Tong Mei	kaap/cape	22-14-30N/114-17E	B1L	II-38	p. 364
Lamtaon, P.	Tathong Point/Lam Tong Mei	kaap/cape	22-14-30N/114-17E	B1	II-34a	p. 352
Lamtaon, Pt.	Tathong Point/Lam Tong Mei	kaap/cape	22-14-30N/114-17E	A2	II-1b	p. 236
Lamtaon, Punta	Tathong Point/Lam Tong Mei	kaap/cape	22-14-30N/114-17E	A3	II-33a	p. 348
Lamti	-	plaats/settlement	-	B2	II-11a	p. 292
Lamton Binnen of Thoij	Kowloon?	plaats/settlement	22-17N/114-09E	A2/3	II-34b	p. 354
Lamton, Hoek van	Tathong Point/Lam Tong Mei	kaap/cape	22-14-30N/114-17E	A/B3	II-34b	p. 354
Lancap	Langkap	plaats/settlement	07-12S/112- 58E	A2	II-6	p. 284
Landa, R.	Korobafobaai/Teluk Korobafo	inham/inlet	10-35S/123-17E	B2	II-12	p. 296
Lande	Roti/Rote	rivier/river	10-33S/123-16E	B1 Inzet	II-14	p. 300
Landmeters Droogte	Tjiboeroe/Ciburu	ondiepte/shoals	05-58S/106-41E	02-A1	II-2f	p. 242
Lando, N. Hoek van	Tg. Lean	kaap/cape	10-34S/123-12E	B2/A3	II-13	p. 298
Lando, Riv.	Korobafobaai/Teluk Korobafo	rivier/river	10-35S/123-17E	B2	II-14	p. 300
Lando, Riv. Van	Korobafobaai/Teluk Korobafo	rivier/river	10-35S/123-17E	B2/3	II-13	p. 298
Lando, Rivier	Korobafobaai/Teluk Korobafo	rivier/river	10-35S/123-17E	B1 Inzet	II-14	p. 300
Lando, Z. Hoek van	Tg. Oenggae/Unggae	kaap/cape	10-35S/123-11E	B2/3	II-13	p. 298
Lane	-	plaats/settlement	-	B3	II-11a	p. 292
Lang	-	-	-	B2	II-37	p. 362
Lang Eylandt, t	Flat Island	eiland/island	19-25S/57-38E	A2	I-11	p. 96
Langajang	Kangeang	eiland/island	06-53S/115-20E	B2	II-10	p. 290
Lange	-	plaats/settlement	-	B2	II-11a	p. 292
Lange Eyd., t	Groot-Kombuis/Lantjang/Lancang	eiland/island	05-56S/106-35E	02-B1	II-2f	p. 242
Lange Eijlandt, t	Noemfoor/Mefoor/Noemfor/ Numfoor/Numfor	eiland/island	01-00S/135-52E	A2	II-46c	p. 392
Lange Eylandt, t	Noemfoor/Mefoor/Noemfor/ Numfoor/Numfor	eiland/island	01-00S/135-52E	A2	II-46a	p. 388
Lange Eylant	Poeah/Puah	eiland/island	00-30S/122-33E	A3	II-17d	p. 310
Lange Eylant, t	Lang Eiland/Rakata Kecil	eiland/island	06-05S/105-26E	A2	I-37	p. 222
Lange Eylt.	Groot-Kombuis/Lantjang/Lancang	eiland/island	05-56S/106-35E	B2	II-2g	p. 244
Lange Eylt, t	Lang Eiland/Rakata Kecil	eiland/island	06-05S/105-26E	A1	II-2b	p. 240
Lange Eylt, t	Groot-Kombuis/Lantjang/Lancang	eiland/island	05-55S/106-35E	A1	II-2b	p. 240
Lange Hoec	Cannonier Point	kaap/cape	20-00S/57-33E	A2	I-11	p. 96
Lange Hooge Eijlandt, t	Japen/Sorenarwa/Yapen	eiland/island	01-45S/136-20E	A3	II-46a	p. 388
Lange Hooge Eylandt, t	Japen/Sorenarwa/Yapen	eiland/island	01-45S/136-20E	A3	II-46c	p. 392
Lange Lanage	-	plaats/settlement	-	A3	II-11a	p. 292
Langeder, R.	<Langgadai>	rivier/river	01-52N/100-56E	A1L	I-40	p. 230
Langer	<S.Langgar>	plaats/settlement	-	B2R	I-39a	p. 226
Lango, Oetj.	Tg. Laäja/Laaya	kaap/cape	01-28N/97-28E	A1	I-34	p. 214
Lango, P.	Langoe/Langu	eiland/island	00-53N/97-22E	A1	I-34	p. 214
Lanoykang	Lanjoekang/Lanyukang	eiland/island	04-59S/119-04-30E	B2	II-10	p. 290
Lanquym, I.	-	eiland/island	-	B1	II-40a	p. 368
Lanra	-	plaats/settlement	-	B3	II-11a	p. 292
Lantang	-	plaats/settlement	-	B2	II-11a	p. 292
Lanter, Pt.	Ko Lanta/Lantar	eiland/island	07-30N/99-04E	B1	II-1b	p. 236
Lanter, Pta.	Ko Lanta/Lantar	eiland/island	07-30N/99-04E	B3	I-31	p. 212
Lantoo, Pt.	Ko Lanta/Lantar	eiland/island	07-30N/99-04E	B3	I-2b	p. 44
Lantraar, t	-	kaap/cape	-	B2	I-27	p. 202
Lantrivier	-	rivier/river	-	A3	I-3b	p. 48
Lantsmeer, t Eyl.	-	eiland/island	-	A2	I-26b	p. 200
Lany Kayt	Langkai	eiland/island	05-02S/119-06E	B2	II-10	p. 290
Lap bay	Vung Chon May	baai/bay	16-20N/107-59E	B1	II-1b	p. 236
Lapajoe	Lapadjoeng/Lapajung	plaats/settlement	04-21S/119-52E	B1	II-11a	p. 292
Lapbay	Vung Chon May	baai/bay	16-20N/107-59E	B1	II-33a	p. 348
Lapiola	-	plaats/settlement	-	B2	II-11a	p. 292
Lappa	-	plaats/settlement	-	A2	II-11a	p. 292
Lappaje	-	plaats/settlement	-	B3	II-11a	p. 292
Larakit, Hoek	Akat	eiland/island	03-32S/130-52E	B2	II-46b	p. 390
Larantouque Congus	Larantoeka/Larantuka	landstreek/region	08-21S/122-59E	A2	II-14	p. 300
Larantouque, t Canaal van	Straat Larantoeka/Ciutan Larantuka	zeestraat/strait	08-20S/123-03E	A2	II-14	p. 300
Larat	Larat	eiland/island	07-08S/131-52E	B2	II-19	p. 314
Larat	Ritabel/Larat	plaats/settlement	07-09S/131-44E	B2	II-19	p. 314
Larat, I.	Larat	eiland/island	07-08S/131-52E	A2	II-1a	p. 234
Lareke	Jazireh-ye Larak	eiland/island	26-50N/56-22E	A3	I-13b	p. 104
Laricha	Jazireh-ye Larak	eiland/island	26-50N/56-22E	B2RO	I-13c	p. 106
Laricque	Larike	plaats/settlement	03-45S/128-56E	A2	II-20	p. 316
Larijbanda	<Kori Creek>	rivier/river	23-40N/68-30E	A1L	I-15	p. 112
Larique	Larike	plaats/settlement	03-45S/127-56E	A1	II-19	p. 314
Larissan, Songi	-	rivier/river	-	B2	II-2i	p. 248
Larissan, Tanjong	-	kaap/cape	-	B2	II-2i	p. 248
Larissen Eylt.	Da Yu	eiland/island	25-27N/119-39E	A2/3RB	II-39	p. 366
Lary Bob	Gili Pandan	eiland/island	07-14S/113-40E	A2	II-6	p. 284
Lary, Rivier	Lariang	rivier/river	01-26S/119-17E	A2	II-10	p. 290
Larybanda	Kori Creek?	rivier/river	23-40N/68-30E	A3	I-13a	p. 102
Las Velas, Ilhas de alias Ladrobes	Marianen/Mariana Islands	eiland/island	16N/146E	A3-B3	II-1b	p. 236
Lasary Hoek	-	kaap/cape	-	B1	II-17d	p. 310
Lascaryns Dorp	-	-	-	A1	I-23e	p. 146
Lasomte	-	plaats/settlement	-	A3 Inzet	I-9	p. 78
Lasomte	-	plaats/settlement	-	A3	I-9	p. 78
Lassa, H. of Caymans H.	Tg. Lassa/Lasa	kaap/cape	05-37S/120-29E	B3	II-10	p. 290
Lassam	Lasem	plaats/settlement	06-42S/111-27E	B3	II-2i	p. 248
Lassang	-	plaats/settlement	-	B2	II-11a	p. 292
Lassang	-	plaats/settlement	-	B3	II-11a	p. 292
Lassarang	Losarang	plaats/settlement	06-25S/108-10E	A1	II-2i	p. 248
Lassarangh	Losarang	plaats/settlement	06-25S/108-10E	A1/2	II-2a	p. 238
Lassary, Hoek	Tg. Losari	kaap/cape	06-47S/108-51E	A3	II-4b	p. 266
Lassary, Riv.	Tjisanggaroeng/Cisanggarung	rivier/river	06-47S/108-51E	A3	II-4b	p. 266
Lassem	Lasem	plaats/settlement	06-42S/111-27E	A2	II-5a	p. 272
Lassesodo	Lasosodo	plaats/settlement	04-55S/122-32E	B1LO	II-17c	p. 308
Lassotana	-	plaats/settlement	-	A1	II-11a	p. 292
Lassoy, Oedjong of Tenegillis	Oedjoeng/Ujung Bira/Lassa	kaap/cape	05-37S/120-27E	A3	II-11a	p. 292
Lasuma, Caap	Tg. Laoema/Lauma	kaap/cape	03-31S/127-56E	B3RO	II-22	p. 320
Lata	-	-	-	B3RO	II-22	p. 320
Latian	-	plaats/settlement	-	B3R	II-38	p. 364
Latil, Klip	-	klip/cliff	-	B2RO	II-22	p. 320
Lato	-	-	-	B3RO	II-22	p. 320
Lato Lato	Latalata	eiland/island	00-15S/127-04E	B2	II-31	p. 344
Lato Lato	Latalata	eiland/island	00-15S/127-04E	B1	II-28	p. 338
Latoe	-	plaats/settlement	-	B3	II-11a	p. 292
Latoe Halat	<Gajang/Gayang>	wijk/town district	03-42S/128-09E	A2/3	II-21b	p. 318
Latoema	-	plaats/settlement	-	B1	II-11a	p. 292
Latolato	Latoehalat/Latuhalat	plaats/settlement	03-47S/128-07E	A2	II-20	p. 316
Latolato	Latalata	eiland, plaats/island, settlement	00-15S/127-03E	A2	II-1a	p. 234
Latou	Latoe/Latu	plaats/settlement	03-25S/128-41E	A2	II-20	p. 316
Laut, P.	Laoet/Laut	eiland/island	03-40S/116-10E	B3	I-1	p. 40
Laut, Po.	Poelau Laoet/Pulau Laut	eiland/island	03-40S/116-10E	A2	II-1a	p. 234
Laut, Po.	Laoet Ketjil/Laut Kecil	eiland/island	04-45S/115-45E	A2	II-1a	p. 234
Lauwoe, De Berg	Lawoe/Lawu	berg/mountain	07-37S/111-14E	B3	II-2a	p. 238
Lauwoe, De Bergh	Lawoe/Lawu	berg/mountain	07-37S/111-14E	B2	II-5a	p. 272
Lavatanga	-	landstreek/region	-	B3	I-9	p. 78
Lawo, Oetj.	Tg. Tojolawa/Toyolawa	kaap/cape	01-24N/97- 4E	A1	I-34	p. 214
Lawote	-	plaats/settlement	-	A3	II-11a	p. 292
Lay	Lai	plaats/settlement	03-42-30S/127-55E	A1	II-19	p. 314
Lazaro, Ilhas do	St. Lazarus Bank	ondiepte/shoals	12-05S/41-25E	A2	I-2a	p. 42
Lebacen	-	plaats/settlement	-	B1L	II-38	p. 364
Lebalohat	Lebalehoe/Lebalehu	plaats/settlement	03-37S/128-00E	A1	II-19	p. 314
Lebda	-	-	-	A1	I-13a	p. 102
Lebda	-	-	-	B3	I-13b	p. 104
Lebdia	-	-	-	A1L	I-13c	p. 106
Leelaij	Lioebaai/Teluk Liu	baai/bay	10-26S/121-57E	A1	II-13	p. 298
Leely	-	plaats/settlement	-	B2	II-13	p. 298
Leembara	-	plaats/settlement	-	A2	II-10	p. 290
Leeram, L.	Oedjoeng/Ujung Leran	kaap/cape	06-39S/111-28E	B3	II-2i	p. 248
Leerbaya	-	plaats/settlement	-	B1/2	II-6	p. 284
Leere	Lero	plaats/settlement	00-35S/119-48E	A2	II-10	p. 290
Leest, De	as-Salamah/Great Quoin	eiland/island	26-30N/56-30-30E	A1L	I-13c	p. 106
Leeuw	Dayushan	eiland/island	26-56N/120-21E	B2	II-37	p. 362
Leeuw, De	Dayushan	eiland/island	26-56N/120-21E	B1	II-36	p. 360
Leeuw, De	Pilgrims Island/Kotta Yai	eiland/island	07-25N/98-54E	B3	I-31	p. 212
Leeuwaarts Eylandt	Parang	eiland/island	03-19S/130-47E	B2	II-46b	p. 390
Leeuwaarts Eylt.	Parang	eiland/island	03-19S/130-47E	A3	II-20	p. 316
Leeuwaets Droogte	Karang Bais	rif/reef	02-55S/130-26E	A3	II-20	p. 316
Leeuwen Eyln.	Dayushan	eiland/island	26-56N/120-21E	B2/3RO	II-39	p. 366
Leeuwenberg	-	berg/mountain	-	A3RB	II-34c	p. 356
Leeuwenberg, Kleine	Leeukop/Lion's Head	berg/mountain	33-56S/18-23E	A1	I-5b	p. 54
Legan, H.	<Lohgoeng/Logung>	kaap/cape	06-53S/112-10E	B3	II-2i	p. 248
Legerdorp, t	<Kollupitiya>	wijk/town district	06-54N/79-51E	A/B1	I-23e	p. 146
Leggersh.	Tg. Domake	kaap/cape	01-28N/128-01E	A2	II-28	p. 338
Leguaan, I.	Nantha Kyun	eiland/island	18-03N/94-05E	A2/3	I-2b	p. 44
Leguaans Eil., t	Nantha Kyun	eiland/island	18-03N/94-05E	B2	I-26a	p. 198
Leguaans Hoek	Wai-pü Yü-kang	kaap/cape	24-40N/120-46E	B1	II-36	p. 360
Leguanehoek	Wai-pü Yü-kang	kaap/cape	24-40N/120-46E	B3	II-34a	p. 352
Lehatte	-	-	-	A1	II-20	p. 316
Leijden	Leiden/Noe Sariwanni/Nusariwani	eiland/island	03-13S/135-05E	B3	II-46a	p. 388
Leijden	Leiden/Njamoek Besar/Nyamuk Besar	eiland/island	06-02S/106-51E	A1	II-3a	p. 250
Leijleij	Laelae	eiland/island	05-08S/119-21E	B2	II-11a	p. 292
Lelea	Lelea	plaats/settlement	06-25S/108-15E	A2/3	II-4a	p. 264
Lelialy	-	plaats/settlement	03-22S/127-05E	B3RO	II-25	p. 326
Lelibau	Olanivan	eiland/island	05-30N/125-29E	A2	II-30	p. 342
Leligonda, Het Lantschap of Weligonda	-	landstreek/region	-	B1L	I-25a	p. 180
Lemaban	Lemahabang	plaats/settlement	06-20S/108-19E	A3	II-4a	p. 264
Lembang	-	plaats/settlement	-	B2	II-11a	p. 292
Lemo	-	plaats/settlement	-	B3	II-11a	p. 292
Lemo Lemo	-	plaats/settlement	-	A3	II-11a	p. 292
Lemoeappa	<Lemoapa>	plaats/settlement	04-31S/120-11E	A1	II-11a	p. 292
Lemos, R.	-	rivier/river	-	B2	II-30	p. 342
Lemos, R.	Limau	rivier/river	00-31S/100-04E	B2/3	I-34	p. 214
Lemsinkoen	-	plaats/settlement	-	A2R	II-38	p. 364
Lenoniva	-	plaats/settlement	-	A2R	II-38	p. 364
Lepel Eylt.	Jef Doif/Yef Doif	eiland/island	00-54S/131-01E	A3	II-46b	p. 390
Lequio Peq., I.	Okinawa Gunto	eiland/island	26-30N/128E	B2	II-40a	p. 368
Lerampah	Tg. Batoemangara/Batumangara	kaap/cape	00-20S/127-19E	B1	II-28	p. 338
Lesan	-	plaats/settlement	-	B1L	II-38	p. 364
Lessenaar, De	Fanaku/Gap	eiland/island	26-30N/56-32E	A1L	I-13c	p. 106
Leswang	-	plaats/settlement	-	B3	II-11a	p. 292
Lethi	Leti	eilanden/islands	08-12S/127-41E	B3	I-1	p. 40
Lety	Leti	eilanden/islands	08-12S/127-41E	A1	II-43	p. 382
Lety	Leti	eilanden/islands	08-12S/127-41E	A2	II-1a	p. 234
Letziwarom	-	plaats/settlement	-	A1L	I-25a	p. 180
Leugh	-	plaats/settlement	-	A1LB	II-17c	p. 308
Leyan	-	plaats/settlement	-	B2	II-11a	p. 292
Leyden	Leiden/Njamoek Besar/Nyamuk Besar	eiland/island	06-02S/106-51E	A1	II-2i	p. 248
Leyden	Leiden/Noe Sariwanni/Nusariwani	eiland/island	03-13S/135-05E	B3	II-46c	p. 392
Leyden	Velanai	eiland/island	09-40N/79-54E	A2	I-23a	p. 138
Leyden	Velanai	eiland/island	09-40N/79-54E	B2	I-21	p. 124
Leyden off Po. Jamoek	Leiden/Njamoek Besar/Nyamuk Besar	eiland/island	06-02S/106-51E	01-A3	II-2f	p. 242
Leykan	-	plaats/settlement	-	B2	II-11a	p. 292
Leykan	-	plaats/settlement	-	A3	II-11a	p. 292
Leymo	<Limau>	plaats/settlement	05-36S/104-47E	A1L	I-38	p. 224
Leynbaan	-	plaats/settlement	-	B3	II-11a	p. 292
Leyssouw	Lifau?	plaats/settlement	09-13S/124-18E	A/B3	II-12	p. 296
Leyta	Bohol	eiland/island	10N/124-05E	B2	II-1b	p. 236
Leytimor	Leitimor/Laitimor	schiereiland/peninsula	03-42S/128-13E	A1	II-19	p. 314
Liam	Laem Sing	plaats/settlement	12-28N/102-04E	A2	II-8	p. 288
Liampo	Ningpo/Ningbo	plaats/settlement	29-52N/121-33E	A1	II-36	p. 360
Liampo	Ningpo/Ningbo	plaats/settlement	29-52N/121-33E	B1	II-40a	p. 368
Lian	Liang	plaats/settlement	03-13S/128-48E	A2	II-20	p. 316
Libobo	<Libobo/Soho>	plaats/settlement	00-53S/128-22E	B2	II-28	p. 338
Libobo, Hoek	Tg. Libobo	kaap/cape	00-55S/128-27E	A1	II-46a	p. 388
Libobo, Hoek	Tg. Libobo	kaap/cape	00-55S/128-27E	A1	II-46b	p. 390
Libot	<Bobot >	rivier/river	03-23S/130E	A2	II-20	p. 316
Licon	-	plaats/settlement	-	B1L	II-38	p. 364
Lieghe, Eil. van	Lishi Liedao	eilanden/islands	23-46N/117-41E	B2	II-34a	p. 352
Liegko, Eylt.	-	eiland/island	-	A2	II-1b	p. 236
Liel	-	-	-	A1	II-46b	p. 390
Lien	Liën/Liang	plaats/settlement	03-30S/128-19E	A2	II-20	p. 316
Lien	Liang/Liën	plaats/settlement	03-30S/128-19E	A1	II-19	p. 314
Lieres	-	plaats/settlement	-	A/B3	II-12	p. 296
Ligationgh	-	plaats/settlement	-	B1L	II-38	p. 364
Ligoor	Nakhon Si Thammarat	plaats/settlement	08-25N/99-57E	B1	II-1b	p. 236
Ligor	Nakhon Si Thammarat	plaats/settlement	08-25N/99-57E	B1	II-8	p. 288
Ligor	Nakhon Si Thammarat	plaats/settlement	08-25N/99-57E	A2	I-1	p. 40
Lihou	<Pic St. Louis?>	plaats/settlement	25S/46-59E	B3	I-9	p. 78
Lijns Eylt., Van der	Groote Eylandt	eiland/island	14S/136-40E	A3	II-1a	p. 234
Lijns Riv., Van der	-	rivier/river	-	B3	II-1a	p. 234
Likepili	-	plaats/settlement	-	B1/2L	I-25a	p. 180
Likunsa	-	plaats/settlement	-	B1L	II-38	p. 364
Lillebay	Lilibooi/Liliboi	plaats/settlement	03-45S/128-01E	A2	II-20	p. 316
Lima Cadina	Limah	plaats/settlement	25-56N/56-25E	A1	I-13a	p. 102
Lima Cadina	Limah	plaats/settlement	25-56N/56-25E	B3	I-13b	p. 104
Lima Condo	-	-	-	B1	II-17d	p. 310
Lima, Negery	Lima	plaats/settlement	03-38S/127-58E	A1	II-19	p. 314
Lima, Po.	Liman/Leman	eilanden/islands	01-17S/108-53E	A1	II-1a	p. 234
Lima, Po.	Bindalang	eiland/island	00-59S/100-12E	B2/3	I-34	p. 214
Limahon	Calamian Islands	eilanden/islands	12N/120E	B2	II-1b	p. 236
Limbaja	-	plaats/settlement	-	B3	II-11a	p. 292
Limbang	-	plaats/settlement	-	A3	II-11a	p. 292
Limbang Parran	-	plaats/settlement	-	B3	II-11a	p. 292
Limbingh	Belimbing/Balimbing	plaats/settlement	05-55S/104-33E	B1L	I-38	p. 224
Limbo, Goenong	Onolimboe/Onolimbu	berg/mountain	01-03N/97-54E	A2	I-34	p. 214
Limboe Piton Paya	-	-	-	B1	II-17d	p. 310
Limbollo Negory	Limboto	plaats/settlement	00-39N122-58E	A2	II-17d	p. 310
Limebes	Lamdesar	plaats/settlement	07-14S/131-56E	B3	II-19	p. 314
Limmen Bocht	Limmen Bight	baai/bay	14-45S/135-40E	B3	II-1a	p. 234
Limoenboomen Riv	Rivière Champagne	rivier/river	20-22S/57-42E	B2	I-11	p. 96
Limoenboomen Riv.	Rivière Champagne	rivier/river	20-22S/57-42E	A1	I-11	p. 96
Limpange	-	plaats/settlement	-	B1	II-11a	p. 292
Limpen	-	plaats/settlement	-	B3	II-11a	p. 292
Limpoenno	-	plaats/settlement	-	A3	II-11a	p. 292
Limsunfu	-	plaats/settlement	-	A2R	II-38	p. 364
Lingalapilli	-	plaats/settlement	-	B1/2L	I-25a	p. 180
Lingam	-	-	-	B1L	I-25a	p. 180
Lingampalem	-	plaats/settlement	-	B1L	I-25a	p. 180
Lingcinfiu	Linqing	plaats/settlement	36-50N/115-41E	A2R	II-38	p. 364
Lingen	Lingga-archipel/Lingga Archipelago/ Kepulauan Lingga	eilanden/islands	00-10S/104-35E	A1	II-1a	p. 234
Lingoetsy Goeroem	Lingoji Guda	plaats/settlement	17-21N/78-12E	A1L	I-25a	p. 180
Lingon	Lingga-archipel/Lingga Archipelago/ Kepulauan Lingga	eilanden/islands	00-10S/104-35E	B3	I-2b	p. 44
Linkan, R.	Ao Jiang	rivier/river	26-15N/119-38E	A2	II-34a	p. 352
Linkan, R.	Ao Jiang	rivier/river	26-15N/119-38E	B1	II-36	p. 360
Linkian	Qingjiang?	plaats/settlement	28-03N/115-31E	A2	II-34a	p. 352
Linkianfu	Qingjiang?	plaats/settlement	28-03N/115-31E	A1L	II-38	p. 364
Linnee	Limah	plaats/settlement	25-56N/56-25E	B2RO	I-13c	p. 106
Linsmoors Eilandt	-	eiland/island	-	A1	I-26a	p. 198
Lints Sandt, Pt. de	Karang Moearas/Muaras	kaap/cape	01-50N/119E	B2	II-1b	p. 236
Lioinbro	-	plaats/settlement	-	A1L	II-38	p. 364
Lipange	-	plaats/settlement	-	B2	II-11a	p. 292
Lippocasie	Lipoekasi/Lipukasi	plaats/settlement	04-28S/119-36E	B1	II-11a	p. 292
Lirramente	-	gebouw/building	06-55N/79-50E	B1	I-23e	p. 146
Lisabatto	Lisabata	plaats/settlement	02-52S/128-53E	A1	II-19	p. 314
Lissa	-	-	-	A1	II-19	p. 314
Lissan	-	plaats/settlement	-	B2	II-11a	p. 292
Lisse, Po	Talise/Talisei	eiland/island	01-51N/125-04E	B2	II-30	p. 342
Lissebatta	Lisabata	plaats/settlement	02-52S/128-53E	A2	II-20	p. 316
Lissidi Lamma	-	-	03-20S/127-56E	B2RO	II-22	p. 320
Lissidy	Lessidi/Lesidi	plaats/settlement	03-20S/127-56E	A2	II-20	p. 316
Lissoe	-	plaats/settlement	-	B1	II-11a	p. 292
Lissoe	-	plaats/settlement	-	A1	II-11a	p. 292
Liukan, R.	Ao Jiang	rivier/river	26-15N/119-38E	A2	II-1b	p. 236
Loa	Lowa/Loa	plaats/settlement	04-01S/120E	B1	II-11a	p. 292
Lobotobo Tarwe	Lewotobi	plaats, zeestraat/settlement, strait	08-35S/122-50E	A2	II-14	p. 300
Locbay	Ta-chia Hsi	inham/inlet	24-20N/120-46E	B1	II-40a	p. 368
Locjon, B.	Che-Ch'eng Po-ti	baai/bay	22-04N/120-41E	B1	II-40a	p. 368
Lockij	Loki	plaats/settlement	03-17S/128-03E	B3RO	II-22	p. 320
Locky	Loki	plaats/settlement	03-17S/128-03E	B3RO	II-22	p. 320
Lodja, H.	-	kaap/cape	-	B3	II-2i	p. 248
Loeady	-	plaats/settlement	-	B2	II-17b	p. 306
Loebanaar	Lohboner	plaats/settlement	06-24S/108-16E	A3	II-4a	p. 264
Loebanaar	Lohboner	plaats/settlement	06-24S/108-16E	A3	II-4a	p. 264
Loecadiang	-	plaats/settlement	-	B2	II-6	p. 284
Loedaja, t District	Lodojo/Lodoyo	landstreek/region	08-09-30S/112-13E	B3	II-2b	p. 240
Loehoe	Loehoe/Luhu	eiland/island	03-17S/127-36E	A1	II-20	p. 316
Loehoe	Loehoe/Luhu	plaats/settlement	03-22S/127-58E	A1	II-19	p. 314
Loehoe	Loehoe/Luhu	eiland/island	03-17S/127-36E	A1	II-19	p. 314
Loeloeken	Loeka/Luka	plaats/settlement	08-58S/126-17E	A3	II-12	p. 296
Loeloetang	Iloloeta/Iloluta	eiland/island	00-24N/121-25E	A2	II-17d	p. 310
Loemahela	-	-	-	A2	II-20	p. 316
Loerango	Pakolor	eiland/island	00-58N/124-58E	B2	II-30	p. 342
Loerie H., De	Tg. Remdi/Dehiglia	kaap/cape	00-19N/128-33E	B2	II-28	p. 338
Loetoe	Kloetoek/Klutuk	plaats/settlement	06-48S/111-52E	B3	II-2i	p. 248
Logokassi	Legok	plaats/settlement	06-25S/108-17E	A3	II-4a	p. 264
Logory Legemagoly	Sidangoli	plaats/settlement	00-53N/127-30E	B3	II-30	p. 342
Lohion	-	-	-	B2	II-28	p. 338
Lohya	Lokea/Lohia	plaats/settlement	04-53S/122-44E	B2	II-17b	p. 306
Lokai	-	plaats/settlement	-	B1L	II-38	p. 364
Lola	-	-	03-06S/126-18E	A1	II-20	p. 316
Loleb	-	-	01-20N/128-08E	A2	II-28	p. 338
Lolobato, Bocht	Baai van Wasile/Teluk Waisile	baai/bay	01-11N/128-07E	A2	II-28	p. 338
Lolobato, De Hoek van	Tg. Lolobata	kaap/cape	01-14N/128-05E	A2	II-28	p. 338
Lolobato	Lolobato	plaats/settlement	01-15N/128-07E	A2	II-28	p. 338
Loloda	Loloda/Laloda	plaats/settlement	01-40N/127-34E	B3	II-30	p. 342
Lolombo	Groot Salemboe/Masalembu Besar	eiland/island	05-33S/114-29E	B1	II-10	p. 290
Loly	-	plaats/settlement	-	B2	II-12	p. 296
Lomang	Obit/Lomang	eiland/island	00-38S/127-22E	B2	II-28	p. 338
Lombasso	Lomblen/Kawoela/Kawula	eiland/island	08-25S/123-30E	A2	II-1a	p. 234
Lombatto	Lomblen/Kawoela/Kawula	eiland/island	08-25S/123-30E	A3	II-14	p. 300
Lombem	Lomblen/Kawoela/Kawula	eiland/island	08-25S/123-30E	A2	II-12	p. 296
Lombo	-	plaats/settlement	-	A2	II-10	p. 290
Lombo	Lembee/Lembeh/Lembah	eiland/island	01-27N/125-15E	B2	II-30	p. 342
Lomboang	-	-	-	B1LO	II-17c	p. 308
Lomboc	Lombok	eiland/island	08-30S/116-25E	B2	II-10	p. 290
Lomboc	Lombok	eiland/island	08-30S/116-25E	B3	I-1	p. 40
Lomboc, Straat	Straat Lombok/Lombok Strait/ Selat Lombok	zeestraat/strait	08-30S/115-50E	A1/2	II-1a	p. 234
Lombok	Lombok	eiland/island	08-30S/116-25E	A1	II-18	p. 312
Lombok	Lombok	eiland/island	08-30S/116-25E	A2	II-1a	p. 234
Lomboly	-	eiland/island	-	A1	II-17d	p. 310
Lomo	Loemoe/Lumu	plaats/settlement	02-12S/119-09E	A2	II-10	p. 290
Lompo	Dewakang Besar	eiland/island	05-25S/118-25E	B2	II-10	p. 290
Lompo	Lompo	rivier/river	01-20S/100-34E	B3	I-34	p. 214
Londenbosch	-	bos/forest	-	A1	I-5b	p. 54
Londran	Londrang	plaats/settlement	01-21S/103-53E	B2/3R	I-39a	p. 226
Longa, De Hoek van	Tg. Wai Waroe/Waru	kaap/cape	08-55S/120-55E	A2	II-14	p. 300
Longetang	-	plaats/settlement	-	B2	II-11a	p. 292
Lonkie	-	plaats/settlement	-	A2R	II-38	p. 364
Lonong	-	plaats/settlement	-	B1	II-11a	p. 292
Lonra	-	plaats/settlement	-	B2	II-11a	p. 292
Lonroe	-	plaats/settlement	-	B3	II-11a	p. 292
Lonrong	-	plaats/settlement	-	A2	II-11a	p. 292
Lontar	Lontar	plaats/settlement	05-57S/106-17E	02-A2	II-2f	p. 242
Lontarang	-	plaats/settlement	-	B3	II-11a	p. 292
Lontoir	Lontor/Lontar	plaats/settlement	04-33S/129-55E	A1/2	II-26d	p. 334
Loocq.	Loewoek/Luwuk	plaats/settlement	00-57S/122-48E	A1LB	II-17c	p. 308
Loofnateyn	-	-	-	B3RO	II-34c	p. 356
Looka	-	plaats/settlement	-	B1	II-11a	p. 292
Looki	Loki	plaats/settlement	03-17S/128-03E	A2	II-20	p. 316
Loqui, I.	-	eiland/island	-	B1	II-40a	p. 368
Losoasa	-	-	-	B1LO	II-17c	p. 308
Lossan of Lobheyn	Lebalehoe/Lebalehu	plaats/settlement	03-37S/128-00E	A2	II-20	p. 316
Lossarang	Losarang	plaats/settlement	06-25S/108-10E	A2	II-4a	p. 264
Lossary, H.	Tg. Losari	kaap/cape	06-47S/108-51E	B2	II-2i	p. 248
Lossary, Negery	Losari	plaats/settlement	06-51S/108-49E	B2	II-2i	p. 248
Lossary, R.	Tjisanggaroeng/Cisanggarung	rivier/river	06-47S/108-51E	B2	II-2i	p. 250
Loty	Leti	eiland/island	08-12S/127-41E	B1	II-19	p. 314
Lou Riv.	Mekong	rivier/river	11-38N/104-56E	B1	II-1b	p. 236
Lou Rivier	Mekong	rivier/river	11-38N/104-56E	A2	II-8	p. 288
Loucy Sago	Loewoeksago/Luwuksago	plaats/settlement	01-17S/123-27E	A1LB	II-17c	p. 308
Louda, Oetj.	Tg. Tedoe Itsjoe/Tedu Icu	kaap/cape	00-37N/97-54E	A2	I-34	p. 214
Lourens, S.	Su-Ao-Kang	baai/bay	24-36N/121-51E	B1	II-40a	p. 368
Lout, Po	Laoet Ketjil-eilanden/Kepulauan Laut Kecil	eilanden/islands	04-45S/115-45E	B2	II-10	p. 290
Lout, Po.	Poelau Laoet/Pulau Laut	eiland/island	03-40S/116-10E	A2	II-10	p. 290
Louuoue	Narendry Passage/Baie de Narendry	baai/bay	14-55S/47-30E	B1	I-9	p. 78
Louwang	Laboehan/Labuhan	plaats/settlement	06-22-30S/105-50E	A1	II-2a	p. 238
Louwangh	Laboehan/Labuhan	plaats/settlement	06-22-30S/105-50E	A1	II-2b	p. 240
Louwangsh	-	plaats/settlement	06-22-30S/105-50E	B3	I-37	p. 222
Louwee	-	plaats/settlement	-	A2	I-30	p. 210
Love, Oedjong	-	plaats/settlement	-	B3	II-11a	p. 292
Loven, Tanjong	-	kaap/cape	-	B2	II-18	p. 312
Lowan	Li-chia Hsi	rivier/river	22-42N/121-06E	B3	II-34a	p. 352
Lowan	Loeang/Luang	eiland/island	08-10S/128-41E	B1	II-19	p. 314
Lowie, Negery	-	plaats/settlement	-	A1	II-46b	p. 390
Lowiegedee	Leuwigede	plaats/settlement	06-25S/108-16E	A3	II-4a	p. 264
Lowoe, Negery	<Tg. Lewili>	kaap/cape	00-25S/128-04E	A1	II-46a	p. 388
Lowoek	Loewoek/Luwuk	plaats/settlement	00-57S/122-48E	A2	II-17b	p. 306
Lowok, Negery	Loewoek/Luwuk	plaats/settlement	00-57S/122-48E	B3	II-17d	p. 310
Lubok	Bawean	eiland/island	05-47S/112-40E	A1	II-1a	p. 234
Lucaprihi	Lucipara-eilanden/Kepulauan Lucipara/Maisel	eilanden/islands	05-30S/127-30E	A2	II-1a	p. 234
Lucon	Luzon	eiland/island	14N/122E	B2	II-31	p. 344
Luconia	Luzon	eiland/island	14N/122E	A2	II-1b	p. 236
Luconia	Luzon	eiland/island	14N/122E	A3	I-1	p. 40
Luhoe, Redout	<Loehoe, Ceram/Luhu, Seran>	fort/fortress	03-22S/127-58E	B3RO	II-22	p. 320
Luhoe, Out	-	plaats/settlement	-	B3RO	II-22	p. 320
Lujoma	-	plaats/settlement	-	A3	II-12	p. 296
Lumaluio	-	-	-	A2	II-20	p. 316
Lumapen	-	plaats/settlement	-	B3	II-12	p. 296
Lumbocko	-	plaats/settlement	03-51S/130-49E	A2RB	II-22	p. 320
Lusapinu	Lucipara-eilanden/Kepulauan Lucipara/Maisel	eilanden/islands	05-30S/127-30E	A1	II-19	p. 314
Lussoa	Lieh Hsu/Xiaojinmen Dao	eiland/island	24-25N/118-14E	B3RO	II-34c	p. 356
Lutarady, t Eylt.	Oenteloeë/Untelue	eiland/island	08-23S/121E	A2	II-12	p. 296
Lybang	Lipang	eiland/island	03-55N/125-23E	B2	II-30	p. 342
Lydajoe	Sidajoelawas/Sedayu Lawas	plaats/settlement	06-52S/112-17E	B3	II-2i	p. 248
Lyma	Limah	plaats/settlement	25-56N/56-25E	A1L	I-13c	p. 106
Lyn, Cabo v der	Cape Pellew	kaap/cape	15-30S/136-53E	B3	II-1a	p. 234
Lyns Eylt, Van der	Groote Eylandt	eiland/island	14S/136-40E	B3	I-1	p. 40
Lysters riff	Westbank/-	ondiepte/shoals	04-01S/122-52E	B2	II-17b	p. 306
M						
Maaijoer	Oppilan	plaats/settlement	09-07N/78-30E	B2	I-23c	p. 142
Maallan	Malang	plaats/settlement	07-59S/112-37E	B3	II-5a	p. 272
Maanges, Tanj. of Tafel Hoec	Tg. Menangis	kaap/cape	08-24S/117-26E	A1/A2	II-18	p. 312
Maar	-	eiland/island	-	A2	II-19	p. 314
Maär, De Eylanden	<Kifar, Kidang, Noekoes/Nukus, Grogoes/Grogus, Koön/Koon>	eilanden/islands	03-55S/131-05E	B3	II-20	p. 316
Maare	-	plaats/settlement	-	B2	II-11a	p. 292
Maasjaar	-	plaats/settlement	-	A2/3	I-23r	p. 170
Maatzuyker, R.	-	rivier/river	-	B3	II-1a	p. 234
Maba	ZO/SE Halmahera	schiereiland/peninsula	00-30N/128-30E	A2	II-1a	p. 234
Maba, Cust van	Maba	landstreek/region	00-30N/128-20E	A1	II-46a	p. 388
Maba, Cust van	Maba	landstreek/region	00-30N/128-20E	A1	II-46b	p. 390
Maba, Land van	Maba	landstreek/region	00-30N/128-20E	A2	II-28	p. 338
Maba, Negery	Maba	plaats/settlement	00-41N/128-16E	A2	II-28	p. 338
Maba, t Eyland	Mobon	eiland/island	00-42N/128-17-30E	A1	II-46b	p. 390
Maba, t Eylt.	Mobon	eiland/island	00-42N/128-17-30E	A1	II-46a	p. 388
Mabelbare	-	plaats/settlement	-	B1	I-23b	p. 140
Maboat-Kitjil, Po.	Mamboeat-Ketjil/Mambuat Kecil	eiland/island	00-36S/127-23E	B2	II-28	p. 338
Mabora	Marbora	plaats/settlement	00-47S/119-52E	A2	II-10	p. 290
Maboy	<Bobot>	rivier/river	03-23S/130E	A2	II-20	p. 316
Macao	Macao/Macau/Aomen	plaats/settlement	22-12N/113-33E	A1	II-1b	p. 236
Macao, De Stadt	Macao/Macau/Aomen	plaats/settlement	22-12N/113-33E	A3	II-33a	p. 348
Macao, Isla de	Aomen Tao	eiland/island	22-15N/113-30E	B1	II-34a	p. 352
Macassar	Makassar	plaats/settlement	05-08S/119-25E	A2	II-1a	p. 234
Macassars Rivier	Komoro?	rivier/river	08-33S/125-32E	A3	II-12	p. 296
Macasser	-	plaats/settlement	-	B1	II-11a	p. 292
Macasser	-	landstreek/region	-	B2/3	II-10	p. 290
Macasser	Makassar	plaats/settlement	05-08S/119-25E	B3	I-1	p. 40
Macassers R.	Komoro	rivier/river	08-33S/125-32E	B1	II-19	p. 314
Macassers Spruyt	Koembang/Kumbang	rivier/river	02-54S/104-54E	B1L	I-39a	p. 226
Macau, De Stad	Macao/Macau/Aomen	plaats/settlement	22-12N/113-33E	B2	II-34b	p. 354
Maccamangon	-	plaats/settlement	-	B3	II-2i	p. 248
Maccao	Macao/Macau/Aomen	plaats/settlement	22-12N/113-33E	B1LO	II-34c	p. 356
Maccao, De haven van	Macao/Macau/Aomen	plaats/settlement	22-12N/113-33E	B1LO	II-34c	p. 356
Maccao, De Stad	Macao/Macau/Aomen	plaats/settlement	22-12N/113-33E	B1	II-34a	p. 352
Maccao, De Stad	Macao/Macau/Aomen	plaats/settlement	22-12N/113-33E	A2LB	II-34c	p. 356
Maccao, Isla de	Aomen Tao	eiland/island	22-15N/113-30E	A3	II-33a	p. 348
Macera, I. De	Masirah	eiland/island	20-24N/58-47E	A1	I-1	p. 40
Macera, I. do	Masirah	eiland/island	20-24N/58-47E	B3	I-2a	p. 42
Macham	-	plaats/settlement	-	B1	II-40a	p. 368
Machand	-	plaats/settlement	-	A1L	II-38	p. 364
Machicores, t Land van	-	landstreek/region	-	B3	I-9	p. 78
Machu, La	-	plaats/settlement	-	B3R	II-38	p. 364
Mack, R. de	Mayu River	rivier/river	20-12N/92-44E	B3	I-26b	p. 200
Mack, R. de	Mayu River	rivier/river	20-12N/92-44E	A2	I-26a	p. 198
Mackana	-	plaats/settlement	-	B3	II-11a	p. 292
Mackelang	Mae Nam Mae Klong	rivier/river	13-21N/100E	A1	II-8	p. 288
Mackoer	Terku Mukkaiyur	plaats/settlement	09-07N/78-29E	A1L	I-23u	p. 176
Mackoere	-	plaats/settlement	-	B2	II-11a	p. 292
Macoene	Maggona	plaats/settlement	06-30N/79-59E	B2	I-23a	p. 138
Macqian	Makian	eiland/island	00-20N/127-25E	B2	II-28	p. 338
Macqui	Makian	eiland/island	00-20N/127-25E	A3	I-1	p. 40
Macquian	Makian	eiland/island	00-20N/127-25E	B2	II-31	p. 344
Macquian	Makian	eiland/island	00-20N/127-25E	A2	II-1a	p. 234
Macuria del Rij	-	-	-	A3	I-31	p. 212
Madagal	Mathagal	plaats/settlement	09-46N/79-57E	A1	I-23r	p. 170
Madagascar	Madagascar	eiland/island	20S/47E	A/B3	I-8b	p. 66
Madagascar	Madagascar	eiland/island	20S/47E	A/B3	I-8c	p. 68
Madagascar	Madagascar	eiland/island	20S/47E	B3	I-8e	p. 72
Madagascar	Madagascar	eiland/island	20S/47E	B1	I-1	p. 40
Madagascar	Madagascar	eiland/island	20S/47E	A1/B1-B2	I-2a	p. 42
Madain	-	plaats/settlement	-	B2	II-11a	p. 292
Madaja	-	plaats/settlement	02-57S/118-48E	A2	II-10	p. 290
Madalin	-	plaats/settlement	-	A1	II-6	p. 284
Madalyn	-	plaats/settlement	-	B3	II-2i	p. 248
Madampe	Madampeagama	plaats/settlement	06-13N/80-03E	B2	I-23a	p. 138
Madange	-	-	-	A1L	I-23u	p. 176
Maddana	-	plaats/settlement	-	B2	I-23a	p. 138
Maddecadde, t Landschap	<Sangamankanda>	berg en kaap/mountain and cape	07-01N/81-50E	B1L	I-23d	p. 144
Madeele	Mandalle	plaats/settlement	04-33S/119-35E	A2	II-10	p. 290
Madian	-	rivier/river	-	A1	II-6	p. 284
Madiapaid, De Vesting	-	fort/fortress	-	D2	II-5d	p. 278
Madiho	Idamdehe	plaats/settlement	01-05-30N/127-24-30E	A2	II-28	p. 338
Madioli	Mandioli	eiland/island	00-45S/127-15E	A2	II-1a	p. 234
Madion	Madioen/Madiun	plaats/settlement	07-37S/111-30E	B2	II-5a	p. 272
Madipoor	Madhavpur	plaats/settlement	21-15N/69-57E	B2L	I-15	p. 112
Madipoor	Madhavpur	plaats/settlement	21-15N/69-57E	A1	I-2b	p. 44
Madjabon, Songi	<Medjaboeng/Mejabung>	plaats/settlement	06-51S/109-09E	B2	II-2i	p. 248
Madjaja	-	rivier/river	-	B3	II-2i	p. 248
Madjapait	Modjopahit/Mojopahit	plaats/settlement	07-34S/112-24E	B3	II-5a	p. 272

Oorspr. naam op de kaart/ Original name on the map	Tegenwoordige naam/ Present name	Soortnaam/ Category	Coördinaten/ Co-ordinates	Kaartvak/ Map grid square	Kaart, pagina/ Map, page
Madock	-	kaap/cape	-	A1LB	II-17c p. 308
Madoera, De Straat	Straat Madoera/Madura Strait/ Selat Madura	zeestraat/strait	07-30S/113-30E	B3	II-2a p. 238
Madoera, De Straat	Straat Madoera/Madura Strait/ Selat Madura	zeestraat/strait	07-30S/113-30E	A3	II-2b p. 240
Madoero, Negery	Madoera/Madura	plaats/settlement	07-19S/108-39E	B3	II-4b p. 266
Madoma	-	plaats/settlement	-	A2	II-17a p. 304
Madraspatn	Madras/Chennai	plaats/settlement	13-04N/80-16E	A2	I-2b p. 44
Madraspatna	Madras/Chennai	plaats/settlement	13-04N/80-16E	A2	I-21 p. 124
Madraspatnam	Madras/Chennai	plaats/settlement	13-04N/80-16E	B1L	I-24 p. 178
Madura	Madoera/Madura	eiland/island	07S/113-20E	B3	II-2i p. 248
Madura	Madoera/Madura	eiland/island	07S/113-20E	A2	II-6 p. 284
Madura	Madoera/Madura	eiland/island	07S/113-20E	A3	II-2a p. 238
Madura	Madoera/Madura	eiland/island	07S/113-20E	A3	II-2b p. 240
Madura	Madoera/Madura	eiland/island	07S/113-20E	A/B3	II-5a p. 272
Madura	Madoera/Madura	eiland/island	07S/113-20E	B3	I-1 p. 40
Madura	Madoera/Madura	eiland/island	07S/113-20E	A1	II-1a p. 234
Madura, De Straat	Straat Madoera/Madura Strait/ Selat Madura	zeestraat/strait	07-30S/113-30E	B2	II-6 p. 284
Madura, Oost Hoek van	Tg. Lapak	kaap/cape	06-58S/114-07E	A3	II-6 p. 284
Madura, Straat	Straat Madoera/Madura Strait/ Selat Madura	zeestraat/strait	07-30S/113-30E	A1	II-1a p. 234
Madura, Zuidoost Hoek van	Tg. Sarotak	kaap/cape	07-06S/114-03E	A3	II-6 p. 284
Madureeze Zeehavens	<kustgebied van/coastal area of Madurai>	kust/coast	08-10N/77-50E	B1	I-23c p. 142
Mady, Groot Po.	Pamoedjan Besar/Pamujan Besar	eiland/island	05-56S/106-13E	B1	II-2g p. 244
Mady, Groot Po.	Pamoedjan Besar/Pamujan Besar	eiland/island	05-56S/106-13E	02-A2/B3	II-2f p. 242
Mady, Klein Po.	Pamoedjan Ketjil/Pamujan Kecil	eiland/island	05-57S/106-12E	B1	II-2g p. 244
Mady, Klijn Po.	Pamoedjan Ketjil/Pamujan Kecil	eiland/island	05-57S/106-12E	02-A3	II-2f p. 242
Maekelang	Mae Nam Mae Klong	rivier/river	13-21N/100E	B1	II-1b p. 236
Maetsiang, Songi	-	plaats/settlement	-	B2	II-2i p. 248
Maffa	Mafa	plaats/settlement	00-03N/127-53-30E	B2	II-28 p. 338
Maffe, Negery	Mafa	plaats/settlement	00-03N/127-53-30E	A1	II-46a p. 388
Maffe, Negery	Mafa	plaats/settlement	00-03N/127-53-30E	A1	II-46b p. 390
Magadoxa	Mogadishu	plaats/settlement	02-02N/45-20E	A3	I-8f p. 74
Magadoxa	Mogadishu	plaats/settlement	02-02N/45-20E	B1L	I-8g p. 76
Magadoxa	Mogadishu	landstreek/region	02-30N/45E	A1	I-1 p. 40
Magadoxa	Mogadishu	plaats/settlement	02-02N/45-20E	A1	I-1 p. 40
Magadoxa	Mogadishu	landstreek/region	02-30N/45E	A2	I-2a p. 42
Magadoxa	Mogadishu	plaats/settlement	02-02N/45-20E	B2	I-2a p. 42
Magamanientive	Valai Tivu	eiland/island	09-10N/78-57E	B2	I-23c p. 142
Magewannidive	Valai Tivu	eiland/island	09-10N/78-57E	A1L	I-23u p. 176
Maggan	Mengo	plaats/settlement	06-40S/108-12E	A3	II-4a p. 264
Magistri	-	plaats/settlement	-	B2	II-11a p. 292
Maglikana	-	plaats/settlement	-	B3	II-11a p. 292
Mago	-	eiland/island	-	B2	I-23a p. 138
Mahafale	-	landstreek/region	-	B3	I-9 p. 78
Mahagamme	Magama	versterkte/fortified post	06-13N/81-18E	B1	I-23b p. 140
Mahaon	Maug Islands?	eilanden/islands	20N/145-14E	B3	II-31 p. 344
Mahaon	Maug Islands?	eilanden/islands	20N/145-14E	B3	II-1b p. 236
Mahaonhale	-	plaats/settlement	-	B2	I-23a p. 138
Mahawatta	Maligawatta	wijk/town district	06-56N/79-52E	A2	I-23e p. 146
Mahe, D.	-	plaats/settlement	-	B3	I-9 p. 78
Mahoat Bassar, Po.	Mamboeat/Mambuat	eiland/island	00-36S/127-23E	B2	II-28 p. 338
Mahosanae, Dia	-	plaats/settlement	-	B3	I-9 p. 78
Maiba	-	-	-	B1	I-2a p. 42
Maimolulou	-	plaats/settlement	-	B1LO	II-17c p. 308
Maja Poi	-	plaats/settlement	-	A1L	I-38 p. 224
Majaeene	Madjene/Majene	plaats/settlement	03-32S/119E	A2	II-10 p. 290
Majampe	-	plaats/settlement	-	A3	II-11a p. 292
Majampoe	Manjampak	plaats/settlement	05-30S/120-19E	A3	II-11a p. 292
Majang	Madjang/Majang	plaats/settlement	04-33S/120-17E	A1	II-11a p. 292
Majanna	-	plaats/settlement	-	B3	II-11a p. 292
Majanpa	-	plaats/settlement	-	B2	II-11a p. 292
Majedie	Maidi	plaats/settlement	00-08N/127-42E	B2	II-28 p. 338
Majeme	-	plaats/settlement	-	B2	II-11a p. 292
Majetta	Mayotte	eiland/island	12-50S/45-08E	B1	I-1 p. 40
Majon Gat	-	rivier/river	-	A2	II-34b p. 354
Majongh	-	plaats/settlement	-	A3	II-5a p. 272
Majossima	Muino Shima	eiland/island	41-43N/141-02E	A3	II-40b p. 370
Majotta	Mayotte	eiland/island	12-50S/45-08E	B2	I-2a p. 42
Makandure	Makandura	plaats/settlement	07-19N/79-58E	B2	I-23a p. 138
Makeer, Fl.	-	rivier/river	-	A/B1L	I-25a p. 180
Makelere	Makalehi	eiland/island	02-44N/125-10E	B2	II-30 p. 342
Makreels Hoek	Tg. Belanda	kaap/cape	02-14N/100-43E	A1L	I-40 p. 230
Mal Fortuyn	-	-	-	A1	II-1a p. 234
Mala, Po.	-	eiland/island	-	B2RO	II-22 p. 320
Malabaar	Malabarkust/Malabar Coast/Kerala	landstreek/region	12N/75-20E	A1	I-23a p. 138
Malabaar	Malabarkust/Malabar Coast/Kerala	landstreek/region	12N/75-20E	A1/2/B1/2	I-21 p. 124
Malabar	Malabarkust/Malabar Coast/Kerala	landstreek/region	12N/75-20E	B3R	I-15 p. 112
Malabar	Malabarkust/Malabar Coast/Kerala	landstreek/region	12N/75-20E	A2	I-1 p. 40
Malabar	Malabarkust/Malabar Coast/Kerala	landstreek/region	12N/75-20E	A1/2	I-2b p. 44
Malacca	Malakka/Malacca/Melaka	plaats/settlement	02-11N/102-14E	B1	II-1b p. 236
Malacca	Malacca/Melaka	plaats/settlement	02-11N/102-14E	A2	I-1 p. 40
Malacca	Malakka/Malacca/Melaku	plaats/settlement	02-12N/102-15E	B3	I-2b p. 44
Malacka	-	plaats/settlement	-	B2	II-11a p. 292
Maladaria	-	plaats/settlement	-	B1LO	II-17c p. 308
Malagam	Mallakam	plaats/settlement	09-45N/80-00E	A1	I-23r p. 170
Malaitsiwoer	-	plaats/settlement	-	A2L	I-25a p. 180
Malaja	Mladjah/Melajah	plaats/settlement	07-02S/112-43E	A1	II-6 p. 284
Malake	-	plaats/settlement	-	B3	II-11a p. 292
Malapalem	-	plaats/settlement	-	A1L	I-25a p. 180
Malapar	-	plaats/settlement	-	B1L	I-25a p. 180
Malassur	Malasoro	plaats/settlement	05-39S/119-33E	B3	II-11a p. 292
Malaya	Malakka/Malaya	landstreek/region	04N/102E	B3	I-2b p. 44
Malaya, Riv.	Kawa	rivier/river	03-19S/129-30E	A2	II-20 p. 316
Malbhuyn	-	-	-	A1	I-27 p. 202
Maldiva	Male	eiland/island	04-11N/73-28E	A2	I-1 p. 40
Maldiva	Male	eiland/island	04-11N/73-28E	B1	I-2b p. 44
Maldivize Eylanden	Malediven/Maldive Islands	eilanden/islands	04N/73-10E	B1	I-2b p. 44
Maldivize Eyln.	Malediven/Maldive Islands	eilanden/islands	04N/73-10E	A/B2	I-1 p. 40
Male	Mala	plaats/settlement	10-15N/76-15E	01-A1	I-22a p. 126-128
Malecapatam	Masulipatnam/Machilipatnam	plaats/settlement	16-11N/81-08E	A2L	I-25a p. 180
Maletajor, H.	Tg. Malatajoer/Malatayur	kaap/cape	03-26S/113-36E	A1	II-1a p. 234
Maleya	Malakka/Malaya	landstreek/region	04N/102E	B1	II-1b p. 236
Maleya	Malakka/Malaya	landstreek/region	04N/102E	A2	I-1 p. 40
Maleyta	Malita	plaats/settlement	06-24N/125-37E	A2	II-30 p. 342
Maliavile	Nilaveli	plaats/settlement	08-41N/81-12E	A2	I-23a p. 138
Maligitive	Mallikaitivu	plaats/settlement	08-23N/81-16E	B2	I-23b p. 140
Malique	Suheli Par/Cheriyakara?	eiland/island	10-00N/72-20E	A1	I-2b p. 44
Malissa	-	plaats/settlement	-	B2	II-11a p. 292
Malita	Malita	plaats/settlement	06-25N/125-37E	B2	II-1b p. 236
Malitit Blan-Coelan	-	plaats/settlement	-	A3	I-23b p. 140
Mallawas	-	plaats/settlement	-	B3	II-2i p. 248
Mallchitou	Simoek/Simuk	eiland/island	00-04S/97-52E	B3	I-2b p. 44
Malleden	-	plaats/settlement	06-55N/79-50E	A1	I-23e p. 146
Mallegattij, Eyland	-	eiland/island	-	01-B3	I-22a p. 126-128
Mallekera	Teloek/Teluk Fohili?	baai/bay	00-33N/97-46E	A2	I-34 p. 214
Malleno	-	eiland/island	-	B3	II-11a p. 292
Mallenoa	-	plaats/settlement	-	B3	II-11a p. 292
Mallentive	Appa	eiland/island	09-09N/78-50E	B2	I-23c p. 142
Mallentive	Appa	eiland/island	09-09N/78-50E	A1L	I-23u p. 176
Mallepraax	-	-	-	01-B2	I-22a p. 126-128
Malmeloer	-	landstreek/region	-	B1L	I-25a p. 180
Malo Abrigo	Oki Daito Shima	eiland/island	24-30N/131-10E	A3	II-31 p. 344
Malo Abrigo	Io Shima	eiland/island	24-47N/141-20E	A3	II-31 p. 344
Malo Abrigo	Oki Daito Shima	eiland/island	24-30N/131-15E	A3	II-1b p. 236
Malo Abrigo	Io Shima	eiland/island	24-47N/141-20E	A3	II-1b p. 236
Malo Abrigo	Oki Daito Shima	eiland/island	24-30N/131-15E	B1	II-40a p. 368
Maloerongh	Tinina/Balut	eiland/island	05-25N/125-24E	A2	II-30 p. 342
Malondo	Maloenda/Malunda	plaats/settlement	03S/118-51E	A2	II-10 p. 290
Maloy	Maloik	plaats/settlement	04-33S/120-20E	A1	II-11a p. 292
Maltuane, De Schans	<Malwana>	fort/fortress	06-54N/80-01E	B1LO	I-23q p. 168
Maluana	Malwana	plaats/settlement	06-54N/80-01E	B2	I-23a p. 138
Malwattoe	-	plaats/settlement	-	A1	I-23r p. 170
Maly, R.	Masio?	rivier/river	00-41N/97-53E	A2	I-34 p. 214
Malyle	Malili	plaats/settlement	00-29N/120-27E	A1	II-17d p. 310
Mamale	-	eiland/island	-	A1	I-2b p. 44
Mamalo	Mamala	plaats/settlement	03-33S/128-12E	A2	II-20 p. 316
Mamalo	Mamala	plaats/settlement	03-33S/128-12E	A1	II-19 p. 314
Mamambanzo	-	plaats/settlement	-	B3	I-9 p. 78
Mamanpa	-	plaats/settlement	-	B2	II-11a p. 292
Mamany	-	plaats/settlement	-	B2	II-11a p. 292
Mamboeka	Manawoka	eiland/island	04-08S/131-20E	B2	II-46a p. 388
Mambora, Riv.	<Memboro>	rivier/river	09-24S/119-31E	A/B1	II-14 p. 300
Mamergoil	-	plaats/settlement	-	A2/B3R	I-25a p. 180
Mammomele	Manoemadehe/Manumadehe	eiland/island	00-52N/127-29E	A1	II-28 p. 338
Mammori, Dian	-	plaats/settlement	-	B3	I-9 p. 78
Mamoene	Manmunai	plaats/settlement	07-38N/81-44E	B2L	I-23d p. 144
Mamone	Manmunai	plaats/settlement	07-38N/81-44E	B2	I-23b p. 140
Mamoyo	Mamoedjoe/Mamuju	plaats/settlement	02-40S/118-53E	A2	II-10 p. 290
Mampoe Lampoe	Mampoe/Mampu	plaats/settlement	04-20S/120-12E	A1	II-11a p. 292
Mampoe Tjiada	-	plaats/settlement	-	A1	II-11a p. 292
Manaar	Mannar	eiland/island	09-03N/79-49E	A2	I-23a p. 138
Manaar	Mannar	eiland/island	09-03N/79-49E	A3	I-23b p. 140
Manaar	Mannar	eiland/island	09-03N/79-49E	B3	I-23c p. 142
Manaar	Mannar	eiland/island	09-03N/79-49E	A2L	I-23u p. 176
Manaar	Mannar	plaats/settlement	08-58N/79-55E	A2	I-1 p. 40
Manaar	Mannar	plaats/settlement	08-58N/79-55E	B2	I-2b p. 44
Manaar	<Mannar>	fort/fortress	08-58N/79-55E	A1/2L	I-23t p. 174
Manaar, Peerlbanken van	Mannar Pearl Banks/Vankelai Reef + Arippu Reef	ondiepte/shoals	08-50N/79-50E	B2	I-21 p. 124
Manaar, Peerlbank van	Mannar Pearl Banks/Vankelai Reef + Arippu Reef	ondiepte/shoals	08-50N/79-50E	A2	I-23a p. 138
Manabocca	Manawoka	eiland/island	04-08S/131-20E	A2	II-19 p. 314
Manacoere	-	plaats/settlement	-	B2	I-21 p. 124
Manacoere	-	plaats/settlement	-	B1	I-23c p. 142
Manado	Menado/Manado	plaats/settlement	01-30N/124-50E	B2	II-30 p. 342
Manado	Menado/Manado	plaats/settlement	01-29N/124-50E	B2	II-1b p. 236
Manado	Menado/Manado	plaats/settlement	01-29N/124-50E	A3	I-1 p. 40
Manado	Menado/Manado	plaats/settlement	01-29N/124-50E	A2	II-1a p. 234
Manado, Out	Menado Toea/Manado Tua	eiland/island	01-38N/124-42E	B2	II-30 p. 342
Manaer	Mannar	eiland/island	09-03N/79-49E	B2	I-21 p. 124
Manafiaf	Manafiafy	rivier/river	24-47S/47-11E	A3	I-9 p. 78
Managhare, Land	-	landstreek/region	-	B3	I-9 p. 78
Managor	-	plaats/settlement	-	B3	II-11a p. 292
Manam Santo	-	plaats/settlement	-	B3	II-11a p. 292
Manamangele	-	landstreek/region	-	03-A2	I-22a p. 126-128
Manamangele, Porca	-	plaats/settlement	-	02-A3	I-22a p. 126-128
Manamba, R.	Linta	rivier/river	25S/44-04E	B3	I-9 p. 78
Manampa	-	plaats/settlement	-	B2	II-11a p. 292
Mananbaban Riv.	-	rivier/river	-	A2	I-9 p. 78
Mananbato	Manambato	rivier/river	24-30S/47-17E	B3	I-9 p. 78
Mananbondro Riv.	Manambondro	rivier/river	23-48S/47-34E	A3	I-9 p. 78
Mananga	-	plaats/settlement	-	B2/3	II-4a p. 264
Mananga, Negery	-	plaats/settlement	-	B1/2	II-4b p. 266
Manangarae, Riv. de	Marimbona	rivier/river	16-55S/49-35E	A2	I-9 p. 78
Mananghare	-	plaats/settlement	-	A3/B3	I-9 p. 78
Manangourou Riv.	Maningory	rivier/river	17-12S/49-27E	A2	I-9 p. 78
Mananpani	Mananpanyhi	rivier/river	24-17S/47-20E	A3/B3	I-9 p. 78
Mananzariou	Mananjari?	rivier/river	21-13S/48-19E	A2	I-9 p. 78
Manapaar	Manappad	plaats/settlement	08-22N/78-04E	B1	I-23c p. 142
Manapaar	Manappad	plaats/settlement	08-22N/78-04E	B1L	I-23u p. 176
Manapaer	Manappad	plaats/settlement	08-22N/78-04E	A1	I-23a p. 138
Manapaer	Manappad	plaats/settlement	08-22N/78-04E	B2	I-21 p. 124
Manapaer	Manappad	plaats/settlement	08-22N/78-04E	B1/2	I-2b p. 44
Manapara	Siaoe/Siau	eiland/island	02-46N/125-24E	B2	II-1b p. 236
Manapater	-	-	-	B1	I-2a p. 42
Manar	Mannar	plaats/settlement	08-58N/79-55E	A3	I-23b p. 140
Manarapolor	Mannarupolur	plaats/settlement	13-43N/79-59E	B1L	I-25a p. 180
Manari, Nieu Casteel	-	fort/fortress	-	B1LO	I-14 p. 110
Manari, Oud Casteel	-	fort/fortress	-	B1LO	I-14 p. 110
Manatang, R.	-	rivier/river	-	B2	I-9 p. 78
Manatenga Riv	Mananpanihy/Manantenina	rivier/river	24-17S/47-20E	A3	I-9 p. 78
Manatrou, Dian	-	plaats/settlement	-	B3	I-9 p. 78
Manauboule	-	plaats/settlement	-	B3	I-9 p. 78
Manbon Hooft	Tobutsu Misaki	kaap/cape	43-03N/145-10E	A2	II-40a p. 368
Manca	Wang-yeh Kang	rivier/river	23-17N/120-06E	B1	II-40a p. 368
Mancan, R.	-	rivier/river	-	B2	II-2i p. 248
Mancap, Po.	Mangkoet/Mangkut	eiland/island	03-04S/110-12E	A1	II-1a p. 234
Mancoepaon	Mankumpan	plaats/settlement	09-38N/79-55E	A1	I-23r p. 170
Mandaar, Cabo	Naozhou Dao	eiland/island	20-53N/110-36E	A2	II-33a p. 348
Mandadive	Mandaitivu	eiland/island	09-37N/79-59E	A1	I-23r p. 170
Mandadive	Mandaitivu	eiland/island	09-37N/79-59E	A2L	I-23u p. 176
Mandaela, Riv.	Mandekal Aru	rivier/river	09-26N/80-09E	B2	I-23r p. 170
Mandagele	Mandagala	plaats/settlement	06-31N/81-37E	B3	I-23a p. 138
Mandagello	Mandagale	berg/mountain	06-31N/81-37E	B1	I-23b p. 140
Mandan Moedoe	-	plaats/settlement	-	A3	I-23b p. 140
Mandanta	-	-	-	A1	II-20 p. 316
Mandarte of Marandava	Morondava	rivier/river	20-20S/44-16E	A1	I-10g p. 92
Mandative	Mandaitivu	eiland/island	09-37N/79-59E	A3	I-23c p. 142
Mandaul, H.	Hoek van Mandar/Tg. Rangasa	kaap/cape	03-34S/118-56E	A2	II-10 p. 290
Mandavil	Mantuvil	plaats/settlement	09-42N/80-11E	A2	I-23r p. 170
Mandavil, Klyn	Mantuvil West	plaats/settlement	09-41N/80-11E	A2	I-23r p. 170
Mandawa, R.	Mendawai	rivier/river	03-15S/113-20E	A1	II-1a p. 234
Mandawong	Mendawong	plaats/settlement	00-42S/127-27E	B2	II-28 p. 338
Mandel	-	plaats/settlement	-	B1	II-11a p. 292
Mandelique, Plo.	Mandalika/Mondoliko	eiland/island	06-22S/110-55E	A/B3	II-2i p. 248
Mandelle	Madelo	plaats/settlement	04-20S/119-52E	B1	II-11a p. 292
Mandello	Mandallek/Mandelek	plaats/settlement	04-34S/119-35E	B1	II-11a p. 292
Manderiks Muts	-	eiland/island	-	B1	II-34a p. 352
Mandigilaer	Mandikal Aru	rivier/river	09-26N/80-09E	A2	I-23a p. 138
Mandik	Mandi	plaats/settlement	05-21S/119-21E	B3	II-11a p. 292
Mandikoera	-	plaats/settlement	-	A2	I-23a p. 138
Mandona	Mendono	plaats/settlement	01-08S/122-42E	A2	II-17b p. 306
Mandoor, C.	Naozhou Dao	eiland/island	20-53N/110-36E	A1	II-1b p. 236
Mandorein, I.	Mandarins Cap/Xiachuan Dao	eiland/island	21-39N/112-36E	A3	II-33a p. 348
Mandorijn, I.	-	eiland/island	21-35N/112-44E	B1	II-34b p. 354
Mandrangou, D.	-	plaats/settlement	-	B3	I-9 p. 78
Mandrery Riv., Mond van de	Mandrare	rivier/river	25-09S/46-26E	B3	I-9 p. 78
Mandrery, R.	Mandrare	rivier/river	25-09S/46-26E	B3	I-9 p. 78
Mandreye, t Land	-	landstreek/region	-	B3	I-9 p. 78
Manegare, R.	-	rivier/river	-	A/B1	I-10a p. 80
Manene	Kasiroeta/Kasiruta	eiland/island	00-23S/127-11E	B2	II-31 p. 344
Manene	Kasiroeta/Kasiruta	eiland/island	00-23S/127-11E	A2	II-1a p. 234
Manferna	Mananjari?	rivier/river	21-13S/48-19E	B1	I-2a p. 42
Manga Debet	-	plaats/settlement	-	01-A3	I-22a p. 126-128
Mangadaga	Mangindara	plaats/settlement	05-24S/119-21E	B3	II-11a p. 292
Mangadenad	-	plaats/settlement	-	01-A2/3	I-22a p. 126-128
Mangadona, R.	-	rivier/river	-	A2	II-14 p. 300
Mangallong	-	plaats/settlement	-	B1	II-11a p. 292
Mangalor, Fort	<Mangalore/Mangaluru>	fort/fortress	12-50N/74-50E	A2	I-20 p. 122
Mangare	-	plaats/settlement	-	B3	I-9 p. 78
Mangarei	-	eiland/island	-	A3	II-5a p. 272
Mangattij	Mangad	plaats/settlement	08-54N/76-37E	01-A2	I-22a p. 126-128
Mangattij	Mangad	plaats/settlement	08-54N/76-37E	04-A2	I-22a p. 126-128
Mangattij Candoerij	-	plaats/settlement	-	01-A2	I-22a p. 126-128
Mangatty, t Fort	-	fort/fortress	-	01-A2	I-22a p. 126-128
Mangaze	-	plaats/settlement	-	B3	I-9 p. 78
Mangda, Qualy	Mandah	rivier/river	00-02S/103-35E	A3R	I-40 p. 230
Mange	-	plaats/settlement	-	B3	II-11a p. 292
Mangeling	-	plaats/settlement	-	B1	II-11a p. 292
Mangeling	-	plaats/settlement	-	B2	II-11a p. 292
Mangellang	-	plaats/settlement	-	B2	II-11a p. 292
Mangelling	-	plaats/settlement	-	B3	II-11a p. 292
Mangelor	Mangalore/Mangaluru	plaats/settlement	12-50N/74-50E	B3R	I-15 p. 112
Mangelor	Mangalore/Mangaluru	plaats/settlement	12-50N/74-50E	A1	I-21 p. 124
Mangelpilli	-	plaats/settlement	-	A1L	I-25a p. 180
Mangenewe	-	plaats/settlement	-	B2	I-23b p. 140
Mangepoe	-	plaats/settlement	-	B2	II-11a p. 292
Mangerantjang	-	plaats/settlement	-	B1	II-11a p. 292
Mangerantte	-	plaats/settlement	-	B1	II-11a p. 292
Mangeray, of de Zuyd-Cust van Ende	Flores	landstreek/region	08-30S/121E	A1/2	II-14 p. 300
Mangeshoek	-	landstreek/region	-	A2	II-3a p. 250
Mangetoer	-	plaats/settlement	-	B2	I-23b p. 140
Manghatsious	-	-	-	A3	I-9 p. 78
Manghourou Riv.	-	rivier/river	-	A2	I-9 p. 78
Mangi Mangi	-	-	-	B3RO	II-22 p. 320
Mangilli	Mandjaling	plaats/settlement	05-30S/120-18E	A3	II-11a p. 292
Mangiloor	Mangalore/Mangaluru	plaats/settlement	12-50N/74-50E	A1	I-2b p. 44
Mangimba	-	plaats/settlement	-	B2	II-11a p. 292
Mangis	-	plaats/settlement	-	B3	II-4a p. 264
Mangor	Kaimeer	eiland/island	05-11S/132E	A2	II-1a p. 234
Mangorisa	-	plaats/settlement	-	B3	I-9 p. 78
Mangottong	-	plaats/settlement	-	B1	II-11a p. 292
Mangul Corla	-	landstreek/region	-	A/B2	I-23a p. 138
Manhale, D.	-	plaats/settlement	-	B3	I-9 p. 78
Manhen	Pakal	eiland/island	00-47N/128-20E	A2	II-28 p. 338
Maniamotoer	Mannemutteri	plaats/settlement	13-43N/80-00E	B1L	I-25a p. 180
Manicambitotte	-	plaats/settlement	-	A2	I-23r p. 170
Manigapatan	-	-	-	B1	I-27 p. 202
Manijoi	-	plaats/settlement	-	A/B2	II-11a p. 292
Manikpatnam	-	-	-	A3	I-24 p. 178
Manilae	-	plaats/settlement	-	A2	II-5a p. 272
Manilha	Manilla/Manila	plaats/settlement	14-35N/121E	B2	II-1b p. 236
Manilha	Manilla/Manila	plaats/settlement	14-35N/121E	A3	I-1 p. 40
Manilha, Straat van	San Bernardino Straat/Strait	zeestraat/strait	12-35N/124-15E	B2	II-1b p. 236
Manilha, Straat van	San Bernardino Straat/Strait	zeestraat/strait	12-35N/124-15E	A3	I-1 p. 40
Manilhas of Ins. Philippinae	Filipijnen/Philippines	eilanden/islands	13N/122E	A3	I-1 p. 40
Manilpatnam	-	plaats/settlement	-	A2	I-2b p. 44
Manimbayhay	-	plaats/settlement	-	A2	II-11a p. 292
Manimeere	-	plaats/settlement	-	A3R	I-25a p. 180
Manineere	Manamode?	plaats/settlement	11-11N/79-35E	A2R	I-25a p. 180
Maninpan	-	plaats/settlement	-	B2	II-11a p. 292
Maniolo	Mandjoli/Mandioli	eiland/island	00-43S/127-14E	B1	II-28 p. 338
Manipa	Manipa	eiland/island	03-18S/127-34E	A1	II-20 p. 316
Manipa	Manipa	eiland/island	03-18S/127-37E	A1	II-19 p. 314
Manipa	Manipa	eiland/island	03-18S/127-34E	A2	II-1a p. 234
Manipay	-	plaats/settlement	-	A1	I-23r p. 170
Manipoely	-	-	-	B2	I-21 p. 124
Manis	<Tjimanis/Cimanis>	rivier/river	06-55S/108-27E	A2	II-4b p. 266
Manis	Maniskaler	plaats/settlement	06-55S/108-27E	A2	II-4b p. 266
Manjeman	-	plaats/settlement	-	B3	II-11a p. 292
Manjetture	Manchantodurai	plaats/settlement	07-41N/81-43E	B2	I-23b p. 140
Manmoene	Manmunai	plaats/settlement	07-38N/81-44E	B3	I-23a p. 138
Manneer	-	plaats/settlement	-	B3	II-2i p. 248
Mannewekodde	Manamelkudi	plaats/settlement	10-03N/79-14E	A3	I-23c p. 142
Mannipalam	Mannipallam	plaats/settlement	11-12N/79-38E	A3R	I-25a p. 180
Manochiddy	Managedi	plaats/settlement	11-08N/79-14E	A2R	I-25a p. 180
Manoe	-	plaats/settlement	-	B3	II-11a p. 292
Manoejoe	-	plaats/settlement	-	B3	II-11a p. 292
Manoely	-	plaats/settlement	-	A2R	I-25a p. 180
Manonahare R.	Mananare	rivier/river	23-48S/47-34E	A3	I-9 p. 78
Manone	Kasiroeta/Kasiruta	eiland/island	00-23S/127-11E	B1	II-28 p. 338
Manouw, P.	Soemabawa/Sumabawa	eiland/island	00-54N/98-1E	A2	I-34 p. 214
Manpaar	Manalli Tivu	eiland/island	09-12N/79-08E	B2	I-23c p. 142
Manpewal	-	plaats/settlement	06-55N/79-50E	B1	I-23e p. 146
Manpoe	-	-	-	A2	II-20 p. 316
Manshooft	Zuid-Bangkalan/Bangkalan Selatan	eiland/island	01-13S/123-17E	A2	II-17b p. 306
Manshooft	Zuid-Bangkalan/Bangkalan Selatan	eiland/island	01-13S/123-17E	A2	II-17a p. 304
Manshooft	Zuid-Bangkalan/Bangkalan Selatan	eiland/island	01-13S/123-17E	A3R	II-17c p. 308
Manshooft, Caap	Tobutsu Misaki	kaap/cape	43-03N/145-10E	A2	II-41 p. 374
Mansiatre, Inham van	Baai van Morondava/Morondava Bay	baai/bay	20-20S/44-15E	B2	I-9 p. 78
Mansiatre, Riv.	Morondava	rivier/river	20-20S/44-16E	B2	I-9 p. 78
Mantampi	-	plaats/settlement	-	B2	II-11a p. 292
Mantaques, Riv. dos	Hingol River	rivier/river	25-22-37N/65-30-32E	A3	I-13a p. 102
Mantaraua Riv.	-	rivier/river	-	A2	I-9 p. 78
Mantjong Barne	-	plaats/settlement	-	B2	II-11a p. 292
Mantoessit	-	plaats/settlement	-	A2	II-5a p. 272
Mantot	Mantota	plaats/settlement	08-56N/79-55E	B3	I-23c p. 142
Mantotte	Mantota	plaats/settlement	08-56N/79-55E	A2L	I-23u p. 176
Manumbagh	Manambaho	rivier/river	17-42S/44-01E	A1	I-10c p. 84
Manumbagh	Manambaho	rivier/river	17-42S/44-01E	B	I-10e p. 88
Manumiro	-	-	-	A3	II-20 p. 316
Many	-	plaats/settlement	-	B2	II-11a p. 292
Maokambaij, Eijd.	Nosy Makamby	eiland/island	15-43S/45-54E	A	I-10h p. 94
Maokambay	Nosy Makamby	eiland/island	15-43S/45-54E	B1	I-10a p. 80
Maposso	-	plaats/settlement	-	A2	II-14 p. 300
Mapulegam	<Mapalagama>	fort/fortress	06-18N/80-17E	B2/3LO	I-23n p. 162
Maquaha	-	-	-	A3	I-8f p. 74
Maquanga	-	rivier/river	-	B1	I-8f p. 74
Maquarigo	-	-	-	A2	I-2a p. 42
Maquasa	-	-	-	B1L	I-8g p. 76
Maquasa	-	-	-	B2	I-2a p. 42
Mar	Maroe/Maru	eiland/island	06-52S/131-28E	B2	II-19 p. 314
Marabat	-	plaats/settlement	-	A3	I-9 p. 78
Marack, Po.	Merak	eiland/island	05-55S/105-59E	02-B3	II-2f p. 242
Maraduk	Marinduque	eiland/island	13-25N/122E	B2	II-1b p. 236
Marajanna	-	plaats/settlement	-	A1L	I-25a p. 180
Marana	Marana	plaats/settlement	04-57-30S/119-33-30E	B2	II-10 p. 290
Maranda	Maranda	rivier/river	01-14S/120-33E	B1	II-17d p. 310
Marandava, Revier	Morondava	rivier/river	20-20S/44-16E	C	I-10f p. 90
Marandave	Morondava	rivier/river	20-20S/44-16E	A3	I-10c p. 84
Marangouiou, R. van Loza of/or	Betsiboka	rivier/river	15-54S/46-25E	A2	I-9 p. 78
Marasae	-	plaats/settlement	-	A3	I-9 p. 78
Marasia	Marasende	eiland/island	05-07S/118-09E	A2	II-1a p. 234
Marassa	Djikoe Merasa/Jiku Merasa	plaats/settlement	03-10S/127-02E	A1	II-20 p. 316
Marassinde, De Driehoek	Marasende	eiland/island	05-07S/118-09E	B2	II-10 p. 290
Marate	Maruthanamadam	plaats/settlement	09-43N/80-01E	A1	I-23r p. 170
Marateno	-	plaats/settlement	-	B2	I-23a p. 138
Maravile	Marawila	plaats/settlement	07-25N/79-48E	B2	I-23a p. 138
Maravile	Marawila	plaats/settlement	07-25N/79-48E	A2	I-23b p. 140
Marchicora, R.	-	rivier/river	-	B3	I-9 p. 78
Mardyquo	-	-	-	A2	II-20 p. 316
Mare Rubrum	Rode Zee/Red Sea	zee/sea	21N/38E	A1	I-1 p. 40
Mare Rubrum	Rode Zee/Red Sea	zee/sea	21N/38E	A3-B3	I-2a p. 42
Mare, Goot- en Klyn Po.	Aoer/Aur Gadang + Aoer Ketjil/ Aur Kecil	eiland/island	01-23-30S/100-29E	B3	I-34 p. 214
Mare, Groot Po.	Marak	eiland/island	01-12S/100-20E	B3	I-34 p. 214
Mare, Kleyn P.	Bintanggor	eiland/island	01-09S/100-20E	B3	I-34 p. 214
Mareel, Het Lantschap	-	landstreek/region	-	B1L	I-25a p. 180
Mareetsa	-	plaats/settlement	-	A1/2	II-5a p. 272
Marela	-	plaats/settlement	-	B1L	I-25a p. 180
Maremmeroor	Madamanuru	plaats/settlement	14-13N/79-50E	B1L	I-25a p. 180
Marenges, Tanjong	-	kaap/cape	-	B2	II-18 p. 312
Margami	Marugame	plaats/settlement	34-16N/133-47E	B2	II-40b p. 370
Maria	-	plaats/settlement	-	B2	II-11a p. 292
Maria, B.	Shiretoko Misaki	baai/bay	44-20N/145-20E	A2	II-40a p. 368
Maria, Cabo de	Cape Maria	kaap/cape	14-50S/135-44E	B3	II-1a p. 234
Mariaas land	Cobourg Peninsula	schiereiland/peninsula	11-20S/132-15E	A2/3	II-1a p. 234
Mariaes Hoek	Turtle Point	kaap/cape	11-12S/132-07E	A3	II-43 p. 382
Mariaes Landt	Cobourg Peninsula	schiereiland/peninsula	11-20S/132-15E	A3	II-43 p. 382
Marias Landt	Cobourg Peninsula	schiereiland/peninsula	11-20S/132-15E	B3	I-1 p. 40
Marigria	Marek/Marka	plaats/settlement	01-42N/44-45E	B2	I-2a p. 42
Marimaroepette	-	plaats/settlement	06-55N/79-50E	B2	I-23e p. 146
Mariom	-	plaats/settlement	-	A1L	I-25a p. 180
Maripa	Merapi	berg/mountain	07-32S/110-26E	B1	II-5a p. 272
Maripo	-	plaats/settlement	-	B2	I-23a p. 138
Maripo	-	plaats/settlement	-	A2	I-23b p. 140
Maripoel	-	plaats/settlement	-	A1L	I-25a p. 180
Marique	Marka/Merka	plaats/settlement	01-42N/44-45E	A3	I-8f p. 74
Marique	Marka/Merka	plaats/settlement	01-42N/44-45E	B1L	I-8g p. 76
Maritoetoe	-	-	00-42N/127-32E	B2	II-28 p. 338
Markare, Hogen Rugh van	-	-	-	B3RO	I-23u p. 176
Marken	Pakal	eiland/island	00-47N/128-20E	A2	II-28 p. 338
Markenus [Marberrijs]	Moearaberes/Muaraberes	plaats/settlement	06-30S/106-48E	B3	II-3b p. 252
Marktstraat, De	1st Cross Street	straat/street	06-56N/79-50E	B2	I-23f p. 148
Marlidiva	Muli	eiland/island	09-10N/78-58E	B2	I-23c p. 142
Maroange	-	plaats/settlement	-	A3	II-11a p. 292
Maroedanoeny	Marutadikulam	plaats/settlement	09-35N/80-26E	A3	I-23r p. 170
Maroelat	-	plaats/settlement	03-22S/127-05E	B3RO	II-25 p. 326
Maroharats Riv.	Ivondro	rivier/river	18-15S/49-21E	A2	I-9 p. 78
Maronda, De Zeepost	<Maroenda/Marunda>	fort/fortress	06-06S/106-57E	A1/2LB	II-3g p. 262
Maronge	-	plaats/settlement	-	B2	II-18 p. 312
Maroos	Maros	plaats/settlement	05S/119-30E	B2	II-10 p. 290
Maroques, Los	-	-	-	A1	I-2a p. 42
Marou, R.	-	rivier/river	-	A1	I-34 p. 214
Marragan	-	plaats/settlement	-	B3	II-2i p. 248
Marrasije, Pta.	Ra’s Dillah	kaap/cape	26-08N/56-28E	A1L	I-13c p. 106
Marratoea	-	plaats/settlement	-	B2	II-2i p. 248
Marsao, B. do Roq	<Marsa Martaban>	baai/bay	26N/36-39E	A3	I-2a p. 42
Marseveen	Marion Island	eiland/island	46-55S/37-55E	B1	I-1 p. 40
Marseveen	Marion Island	eiland/island	46-55S/37-55E	A1	I-2a p. 42
Martavan	Martaban	plaats/settlement	16-32N/97-36E	B3	I-26a p. 198
Martavan	Martaban	plaats/settlement	16-32N/97-36E	A3	I-2b p. 44
Martavan, Bocht v.	Golf van Martaban/Gulf of Martaban	golf/gulf	16N/97E	A3	I-2b p. 44
Martavan, Bocht van	Golf van Martaban/Gulf of Martaban	baai/bay	16N/97E	B3	I-26a p. 198
Marten van Delfs Bay	<Port Essington>	plaats/settlement	11-21-42S/132-09E	A3	II-43 p. 382
Marteury	-	plaats/settlement	-	A2	I-23a p. 138
Martiros, De los	Admiraliteits-eilanden/Admiralty Islands?	eilanden/islands	02-10S/147E	B3	II-31 p. 344
Marturos, De los	Admiraliteits-eilanden/Admiralty Islands?	eilanden/islands	02-10S/147E	B3	II-1b p. 236
Martyros, De los	Admiraliteits-eilanden/Admiralty Islands?	eilanden/islands	02-10S/147E	A3	I-1 p. 40
Marunda	Maroenda/Marunda	plaats/settlement	06-06S/106-57E	A1	II-2i p. 248
Marunda	Maroenda/Marunda	plaats/settlement	06-06S/106-57E	A1	II-2a p. 238
Marunda	Blentjong/Belencong	rivier/river	06-06S/106-57E	A1	II-2a p. 238
Marunde, Groot	Blentjong/Belencong	rivier/river	06-06S/106-57E	01-A3	II-2f p. 242
Maryry	Mariri	eiland/island	06-09S/134-52E	A3	II-1a p. 234
Masaran	Kasaragod?	plaats/settlement	12-30N/74-59E	B3R	I-15 p. 112
Masaran	Kasaragod?	plaats/settlement	12-30N/74-59E	A1	I-21 p. 124
Masbat	Masbate	eiland/island	12-10N/123-30E	B2	II-1b p. 236
Mascata	Muscat/Masqat	plaats/settlement	23-37N/58-33E	B3	I-2a p. 42
Mascatta	Muscat/Masqat	plaats/settlement	23-37N/58-33E	A1	I-13a p. 102
Mascatta	Muscat/Masqat	plaats/settlement	23-37N/58-33E	B3	I-13b p. 104
Mascatta	Muscat/Masqat	plaats/settlement	23-37N/58-33E	B2L	I-13c p. 106
Mascatta, t Fort	Hosn Mirani/Hisn Mirani	fort/fortress	23-37N/58-33E	A3RB	I-13c p. 106
Mascatte, De Bay van	Baai van Muscat/Muscat Bay	baai/bay	23-37-30N/58-35-30E	A2-A3RB	I-13c p. 106
Maschyten Eylt.	Masawoi	eiland/island	03-15S/127-33E	A1	II-19 p. 314
Maserette	Masarete-Kajeli/Kayeli	plaats/settlement	03-23S/127-07E	B2RO	II-25 p. 326
Masilicano	Xiahengqin Dao	eiland/island	22-08N/113-31E	B2	II-34b p. 354
Masinkae	-	plaats/settlement	-	B2	II-6 p. 284
Masonye	Masani	rivier/river	01-22S/120-38E	B1	II-17d p. 310
Massage	-	plaats/settlement	-	A2	II-11a p. 292
Masse	Masang	berg/mountain	00-18S/99-49E	B2/3	I-34 p. 214
Masseepe	Masepe	plaats/settlement	04-01S/119-48E	B1	II-11a p. 292
Massiachei	-	plaats/settlement	-	A3	I-9 p. 78
Massianack Riv.	-	rivier/river	-	A3	I-9 p. 78
Massiti	-	-	-	B3RO	II-22 p. 320
Massiti	-	-	-	B2RO	II-22 p. 320
Masso, Dian	-	plaats/settlement	-	B3	I-9 p. 78
Massoetanke	-	plaats/settlement	-	B2	II-11a p. 292
Massou, P.	Asoe/Asu	eiland/island	00-54N/ 97-16E	A1	I-34 p. 214
Masterops Hoek	-	kaap/cape	01-02S/131-13E	A2	II-46a p. 388
Masterops Hoek	-	kaap/cape	01-02S/131-13E	A3	II-46b p. 390
Masticka, Po.	Moestika/Mustika	eiland/island	01-54S/130-27E	A1	II-46a p. 388
Masticka, Po.	Moestika/Mustika	eiland/island	01-54S/130-27E	B2	II-46b p. 390
Masulipatna	Masulipatnam/Machilipatnam	plaats/settlement	16-09N/81-08E	A1L	I-24 p. 178
Masulipatnam	Masulipatnam/Machilipatnam	plaats/settlement	16-09N/81-08E	A2	I-1 p. 40
Masulipatnam	Masulipatnam/Machilipatnam	plaats/settlement	16-09N/81-08E	A2	I-2b p. 44
Maszua	Massawa/Mits’iwa	plaats/settlement	15-36N/39-26E	A1	I-1 p. 40
Maszua	Massawa/Mits’iwa	plaats/settlement	15-36N/39-26E	A3	I-2a p. 42
Mata, Po.	[bestaat niet/does not exist]	-	-	A2	II-1a p. 234
Mataha	Baia Metizane?	baai/bay	20-30S/34-41E	A1	I-8b p. 66
Matajang	-	plaats/settlement	-	A2	II-11a p. 292
Matajang	-	plaats/settlement	-	B2	II-11a p. 292
Matajong	-	plaats/settlement	-	B1	II-11a p. 292
Matajong	-	plaats/settlement	-	B2	II-11a p. 292
Matajube	-	plaats/settlement	-	B1	II-11a p. 292
Matale	Matale	plaats/settlement	07-27N/80-37E	B2	I-23a p. 138
Matalima, Plo.	Poelau Toedjoeh/Pulau Tujuh	eilanden/islands	02-44S/129E	A2	II-20 p. 316
Matamgate	<Mtangata Bay>	plaats/settlement	05-12S/39-05E	A2	I-2a p. 42
Matan	Panaon	eiland/island	10N/125-12E	B2	II-1b p. 236
Matan	Matan	plaats/settlement	01-51S/109-59E	A1	II-1a p. 234
Matan Novo	-	plaats/settlement	-	02-B1	I-22a p. 126-128
Matando	-	eiland/island	-	B2	II-1b p. 236
Matangate	Mtangata	plaats/settlement	05-13S/39-04E	A1	I-8e p. 72
Matangate	Mtangata	plaats/settlement	05-13S/39-04E	B1	I-8f p. 74
Matara	Matrah/Mutrah	plaats/settlement	23-37-30N/58-34E	B2L	I-13c p. 106
Mataraca, C. do	Ra’s al-Madrakah	kaap/cape	19-00N/57-50E	B3	I-2a p. 42
Mataram	Plered <Djokjakarta/Yokyakarta>	plaats/settlement	07-50S/110-26E	B2	II-2a p. 238
Mataram	Plered <Djokjakarta/Yokyakarta>	plaats/settlement	07-50S/110-26E	B2	II-2b p. 240
Mataram	Plered <Djokjakarta/Yokyakarta>	plaats/settlement	07-50S/110-26E	B1	II-5a p. 272
Mataram	Plered <Djokjakarta/Yogyakarta>	plaats/settlement	07-50S/110-26E	B2	II-5b p. 274
Mataram	Plered <Djokjakarta/Yogyakarta>	plaats/settlement	07-50S/110-26E	A3	II-5c p. 276
Matasa	Baia Metizane?	baai/bay	20-30S/34-41N	A1	I-2a p. 42
Matasyens Eylanden	-	eilanden/islands	-	A/B2	II-10 p. 290
Matatana Riv.	Masianaha	rivier/river	-	A3	I-9 p. 78
Matatane, t Land	-	landstreek/region	-	A3	I-9 p. 78
Matawas	-	plaats/settlement	-	A/B3	II-12 p. 296
Matela Hombre, I. de	-	eiland/island	-	B2	II-1b p. 236
Matelotes, I. de los	Fais	eiland/island	09-45N/140-30E	B2	II-31 p. 344
Matelotes, I. dos	Ngulu Atoll?	eiland/island	08-30N/137-30E	A3	I-1 p. 40
Matelotos, I. dos	Ngulu Atoll?	eiland/island	08-30N/137-30E	B2	II-31 p. 344
Matelous, I. de los	Fais	eiland/island	09-45N/140-30E	B3	II-1b p. 236
Maten H.	-	kaap/cape	-	A2	I-26b p. 200
Matene	-	plaats/settlement	-	B1	II-11a p. 292
Mater Deus	<Mannar>	fort/fortress	08-58N/79-55E	B3	I-23c p. 142
Materaca, C. do	Ra’s al-Madrakah	kaap/cape	19-00N/57-50E	A1	I-1 p. 40
Materoe	Metinaru	plaats/settlement	08-31S/125-45E	A3	II-12 p. 296
Materracka, C. de	Ra’s al-Madrakah	kaap/cape	19-00N/57-50E	A3	I-12a p. 98
Materraka, Caap de	Ra’s al-Madrakah	kaap/cape	19-00N/57-50E	B1	I-13a p. 102
Mathima	Matsu Shima	eiland/island	32-56N/129-36E	B1	II-40b p. 370
Matiagam	-	plaats/settlement	-	B2	I-23a p. 138
Matilegan	Mapalagama	plaats/settlement	06-13N/80-17E	B2	I-23a p. 138
Matino, I.	Cherbaniani?	eiland/island	12-20N/71-52E	A1	I-2b p. 44
Matjoa	-	plaats/settlement	-	B2	II-11a p. 292
Matolotes, I. dos	Ngulu Atoll?	eiland/island	08-30N/137-30E	B3	II-1b p. 236
Matotte Provintia	<Mantota>	plaats/settlement	08-55N/79-55E	A2	I-23a p. 138
Matpitte	-	plaats/settlement	-	B2	I-23a p. 138
Matroosen Schans	-	fort/fortress	-	A1	I-5b p. 54
Matsaer	Mu-tan Wan?	baai/bay	22-12N/120-53E	B1	II-40a p. 368
Matsaumay	Matsumae	plaats/settlement	41-25N/140-06E	A3	II-40b p. 370
Matsar	Mu-tan Wan	baai/bay	22-12N/120-53E	B3	II-34a p. 352
Matta Boelan	-	plaats/settlement	-	A2RB	II-22 p. 320
Matta Pyponga	-	plaats/settlement	-	B1	II-17d p. 310
Matta Pypongas hoek	Tg. Karawasa	kaap/cape	01-21S/120-50E	B1	II-17d p. 310
Mattabos	-	-	00-31S/127-18E	B1	II-28 p. 338
Mattahenny	-	plaats/settlement	-	A2RB	II-22 p. 320
Mattalima, Po.	Poelau Toedjoeh/Pulau Tujuh	eiland/island	02-44S/129E	A1	II-19 p. 314
Mattavil	Madduvil	plaats/settlement	09-41N/80-07E	A2	I-23r p. 170
Mattecaleppe	-	-	-	B2L	I-23d p. 144
Mattemere	<Bobot>	rivier/river	03-23S/130E	A2	II-20 p. 316
Mattheus	Langkesi-eilanden/Kepulauan Langkesi	eilanden/islands	05-19S/124-20E	A2	II-1a p. 234
Mattnige	-	plaats/settlement	-	A3	II-11a p. 292
Matuaal	Mutwal/Modera	wijk/town district	06-57N/79-52E	B2L	I-23u p. 176
Matubella	Watoebela/Watubela	eiland/island	04-24S/131-35E	B2	II-46a p. 388
Mature	Matara	plaats/settlement	05-56N/80-33E	B2	I-23a p. 138
Mature	Matara	plaats/settlement	05-56N/80-33E	A1	I-23b p. 140
Mature	Matara	plaats/settlement	05-56N/80-33E	B2	I-2b p. 44
Matzimay	Matsumae	plaats/settlement	41-25N/140-07E	A2	II-40a p. 368
Mauria del Rij	-	-	-	A3	I-2b p. 44
Mauritius	Cagayan	eiland/island	09-36N/121-14E	B2	II-1b p. 236
Mauritius	Mauritius	eiland/island	20-15S/57-30E	B1	I-1 p. 40
Mauritius	Mauritius	eiland/island	20-15S/57-30E	B1	I-2a p. 42
Mauritius Bhay	Mauritsbaai/Teluk Citandui	baai/bay	07-42S/108-42E	B2	II-2a p. 238
Mauritius Bhay	Mauritsbaai/Teluk Citandui	baai/bay	07-42S/108-42E	B2	II-2b p. 240
Mauritius, Fort	<Ngofakiaha, Makian>	fort/fortress	00-22N/127-25E	B2	II-28 p. 338
Mauritius, t Eylandt	Mauritius	eiland/island	20-15S/57-30E	A/B2	I-11 p. 96
Mauritius, t Fort	Fort Frederik Hendrik <Vieux Grand Port>	fort/fortress	20-22S/57-42E	A1	I-11 p. 96
Mavile, Riv.	Mahaweli Ganga	rivier/river	08-27N/81-13E	A1L	I-23d p. 144
Mawomba	Mowomba	plaats/settlement	01-26S/121-3E	B1	II-17d p. 310
Maximontapalem	-	plaats/settlement	-	A1L	I-25a p. 180
Maxoway	Manoei/Manui	eiland/island	03-35S/123-07E	A2	II-1a p. 234
Mayao	-	rivier/river	-	B1	II-6 p. 284
Maykoon	Maikoör/Maikoor	eiland/island	06-14S/134-15E	A2	II-44 p. 384
Maykor	Maikoör/Maikor	plaats/settlement	06-06S/134-07E	A3/B3	II-19 p. 314
Maykorwat	Maikoör/Maikor	rivier/river	06-08S/134-07E	B3	II-19 p. 314
Maylapia	-	-	-	A1	II-20 p. 316
Maylotty	Mayiliddy	plaats/settlement	09-47N/80-03E	A1/2	I-23r p. 170
Mayo	Bisa	eiland/island	01-15S/127-35E	A2	II-1a p. 234
Mayu	Majoe/Mayu	eiland/island	01-20N/126-22E	B2	II-1b p. 236
Mazribon	-	plaats/settlement	-	A1	II-5a p. 272
Meaco	Kioto/Kyoto	plaats/settlement	35N/135-45E	B2	II-40a p. 368
Meangh	-	plaats/settlement	-	B1L	II-38 p. 364
Meau	Majoe/Mayu	eiland/island	01-20N/126-22E	B2	II-31 p. 344
Meau	Majoe/Mayu	eiland/island	01-20N/126-22E	A2	II-1a p. 234
Meaxima	Taka Shima	eiland/island	31-27N/129-44E	B2	II-40a p. 368
Mecka	-	plaats/settlement	-	B1	II-11a p. 292
Mecka, H. van	Divi Point	kaap/cape	15-58N/81-10E	A1L	I-24 p. 178
Mecka, Hoek van	Divi Point	kaap/cape	15-58N/81-10E	A2	I-2b p. 44
Meddervat	Medewatta	plaats/settlement	05-57N/80-34E	B2	I-23a p. 138
Medderwat	Medewatta	plaats/settlement	05-57N/80-34E	B2	I-23a p. 138
Medenblicq/Botobotongen	Boetongboetongan/Butongbutongan	eiland/island	05-03S/117-55E	B2	II-10 p. 290
Medenblik, E.	Adoei/Adui	eiland/island	01-40N/127-32E	A2	II-28 p. 338
Meeauw	Majoe/Mayu	eiland/island	01-19N/126-23E	B2	II-30 p. 342
Meeghla	-	-	-	A2	I-27 p. 202
Meelis Korckens Imbocht, Vuyle of	Changjiang Ao	baai/bay	25-38N/119-47E	A3RB	II-39 p. 366
Meenen	Mena	plaats/settlement	09-10S/124-34E	A/B3	II-12 p. 296
Meenrong	-	plaats/settlement	-	B1	II-11a p. 292
Meerhofts Kasteel	Van Meerhofftskasteel	berg/mountain	32-38S/18-58E	A2	I-3b p. 48
Meesa, Negery	Mesa	plaats/settlement	00-23N/128-16E	A1	II-46b p. 390
Meesa, R.	Mesa	rivier/river	00-23N/128-16E	A1	II-46b p. 390
M. Cornelis	Meester Cornelis/Jatinegara	plaats/settlement	06-12S/106-52E	A1	II-2b p. 240
Meeuen Eylt.	Gili Woetak/Wutak	eiland/island	07-14-30S/113-42E	A2	II-6 p. 284
Meeuwe Klip	Serpent Island	eiland/island	19-49S/57-47E	A2	I-11 p. 96
Meeuwen Eylt.	Fatuma Deset	eiland/island	13-01N/42-51E	A1	I-12b p. 100
Meeuwen Riv.	-	rivier/river	-	A3	II-1a p. 234
Meeuwlanter	-	-	-	B1L	I-40 p. 230
Meezezner, Po.	Rakit	eiland/island	08-39S/117-59E	B2	II-18 p. 312
Mefitariue	-	plaats/settlement	-	B3	I-9 p. 78
Meha	Mesa?	plaats/settlement	00-23N/128-16E	B2	II-31 p. 344
Meisicon	-	plaats/settlement	-	A3R	II-38 p. 364
Meka	-	-	-	A3R	I-8g p. 76
Meka	-	-	-	B2	I-12a p. 98
Mekouis	-	plaats/settlement	-	A2	I-23a p. 138
Melaondpatho	-	eiland/island	-	B2	I-23c p. 142
Melenazone	-	-	-	B2L	I-23d p. 144
Meleripilli	-	plaats/settlement	-	A1L	I-25a p. 180
Melikapeent	Malkapur	plaats/settlement	17-16N/76-47E	A1L	I-25a p. 180
Melinde	Malindi	plaats/settlement	03-12S/40-07E	B1/2	I-8f p. 74
Melinde	Malindi	plaats/settlement	03-12S/40-07E	A/B1	I-1 p. 40
Melinde	Malindi	landstreek/region	03-10S/40E	B1	I-1 p. 40
Melinde	Malindi	plaats/settlement	03-12S/40-07E	A2	I-2a p. 42
Melinde	Malindi	landstreek/region	03-10S/40E	A2	I-2a p. 42
Meloen	Meloekoeai/Melukuai	plaats/settlement	07-04S/128-37E	B1	II-19 p. 314
Melpatte	-	plaats/settlement	-	A2	I-23a p. 138
Memais	Meares?	eiland/island	04-39N/125-29E	A2	II-30 p. 342
Memende	-	plaats/settlement	-	B3	I-23a p. 138
Menano	Memanoe/Mamanoek/Mamanuk	eiland/island	04-35N/125-38E	A2	II-30 p. 342
Menato	Toi Misaki	kaap/cape	31-22N/131-21E	B2	II-40a p. 368
Menda Corla	-	landstreek/region	-	B2	I-23a p. 138
Mendagamma	Medagama	plaats/settlement	06-07N/81-01E	B1	I-23b p. 140
Mendamaha nouwara	-	plaats/settlement	-	B2	I-23a p. 138
Menerandre, R.	Menarandra	rivier/river	22-17S/44-30E	B3	I-9 p. 78
Menkapio	-	plaats/settlement	-	B1L	I-25a p. 180
Mensche Eters Eyd. of Po. Laky	Menscheneter-eiland/Laki	eiland/island	05-57-30S/106-31E	02-A1/2	II-2f p. 242
Menscheters Eylt.	Menscheneter-eiland/Laki	eiland/island	05-57-30S/106-31E	B2	II-2g p. 244
Menselaar, Plo.	Moesala/Mansalar/Musala	eiland/island	01-40N/98-30E	A2	I-34 p. 214
Menselar, I.	Moesala/Mansalar/Musala	eiland/island	01-40N/98-30E	B3	I-2b p. 44
Mensila	Masela	eiland/island	08-10S/129-52E	A2	II-1a p. 234
Mergi	Mergui	plaats/settlement	12-26N/98-37E	A3	I-2b p. 44
Meroe	-	plaats/settlement	-	A2	II-11a p. 292
Merowangi	-	plaats/settlement	-	B2	II-11a p. 292
Mersela	Masela	eiland/island	08-10S/129-52E	B2	II-19 p. 314
Mesegit Sigor	-	-	-	B2	I-12a p. 98

Oorspr. naam op de kaart/ Original name on the map	Tegenwoordige naam/ Present name	Soortnaam/ Category	Coördinaten/ Co-ordinates	Kaartvak/ Map grid square	Kaart, pagina/ Map, page
Meta	-	-	-	A2	II-20 p. 316
Metanga	Mesanga	plaats/settlement	01S/119-28E	A2	II-10 p. 290
Mete, Il. de	Jasiired Maydh	eiland/island	11-08N/47-15E	B3	I-2a p. 42
Mettebelle	Watoebela/Watubela	eiland/island	04-24S/131-35E	A2	II-19 p. 314
Mettebelle	Watoebela/Watubela	eiland/island	04-24S/131-35E	A2	II-1a p. 234
Mettij	-	plaats/settlement	-	01-B3	I-22a p. 126-128
Meu	-	eiland/island	-	B3	II-19 p. 314
Meurubate	Mirbat/Marbat	plaats/settlement	16-59N/54-52E	B3	I-2a p. 42
Mey, t Dorp	-	plaats/settlement	-	B1	II-33b p. 350
Meynders Droogte	Meindertsdroogte	ondiepte/shoals	05-58S/106-40E	02-A1	II-2f p. 242
Mezos, Enseada dos	Gugsar?	baai/bay	25-32N/58-49E	B3	I-2a p. 42
Miakissima	Miyake Shima	eiland/island	34-05N/139-32E	B3	II-40b p. 370
Miako	Kioto/Kyoto	plaats/settlement	34-39N/135-12E	B2	II-40b p. 370
Michiel, I. do St.	St. Michael Islands	eiland/island	07-46N/118-26E	B2	II-1b p. 236
Middel Banck	Spence Sand/Eastern Brace/Western Sea Reef	ondiepte/shoals	21-25N/87-47E	B1	I-26b p. 200
Middel Banck	Spence Sand/Eastern Brace/Western Sea Reef	ondiepte/shoals	21-25N/87-47E	A1	I-26a p. 198
Middel Banck	Spence Sand/Eastern Brace/Western Sea Reef	ondiepte/shoals	21-25N/87-47E	B2	I-28 p. 204
Middel Eylant	Sidjebi/Sijebi	eiland/island	05-49S/105-21E	A2	I-37 p. 222
Middel.Eylt.	Lewoetokidi/Lewutokidi	eiland/island	05-36S/122-31E	B1LO	II-17c p. 308
Middelb.	Middelburg/Ramboet/Rambut	eiland/island	05-58-30S/106-41-30E	A1	II-2i p. 248
Middelburg	Taishan Liedao	eiland/island	27-00N/120-37E	B2	II-37 p. 362
Middelburg	Beilongshan	eiland/island	27-40N/120-49E	B2	II-37 p. 362
Middelburg	Middelburg/Ramboet/Rambut	eiland/island	05-58-30S/06-41-30E	B2/3	II-2g p. 244
Middelburg	Middelburg/Ramboet/Rambut	eiland/island	05-58-30S/106-41-30E	02-A1	II-2f p. 242
Middelburg	Motoeo/Motuo	eiland/island	01-00N/122-40E	B1	II-30 p. 342
Middelburg	Sidanga	eiland/island	01-40N/127-20E	A2	II-28 p. 338
Middelburg	Nanah	eiland/island	00-54S/131-14E	A2	II-46a p. 388
Middelburg	Middelburg	eiland/island	00-22S/132-12E	A2	II-46a p. 388
Middelburg	Nanah	eiland/island	00-54S/131-14E	A3	II-46b p. 390
Middelburg	-	eiland/island	-	A1	I-13b p. 104
Middelburg	Punkudutivu	eiland/island	09-35N/79-50E	B2	I-21 p. 124
Middelburg	Taishan Liedao	eiland/island	27-00N/120-37E	A2	II-1b p. 236
Middelburg	Beilongshan	eiland/island	27-40N/120-49E	A2	II-1b p. 236
Middelburg, Redout	<Paso, Ambon>	fort/fortress	03-38S/128-14E	A2/3RB	II-27 p. 336
Middelburg/Bankobankoang	Bankobankoang	eiland/island	05-10S/117-53E	B2	II-10 p. 290
Middelburgh	Taishan Liedao	eiland/island	27-00N/120-37E	A3	II-34a p. 352
Middelburgh	Beilongshan	eiland/island	27-40N/120-49E	A3	II-34a p. 352
Middelburgh	Taishan Liedao	eiland/island	27-00N/120-37E	B1	II-36 p. 360
Middelburgh	Beilongshan	eiland/island	27-40N/120-49E	B1	II-36 p. 360
Middelburgh	Middelburg	eiland/island	00-22S/132-12E	A3	II-46b p. 390
Middelburgh	Middelburg	eiland/island	00-22S/132-12E	A1	II-46c p. 392
Middelburgh	Punkudutivu	eiland/island	09-35N/79-50E	A2	I-23a p. 138
Middelburgh	Middelburg/Ramboet/Rambut	eiland/island	05-58-30S/106-41-30E	A1	II-3a p. 250
Middelburgs Droogte	Prince of Wales Bank	ondiepte/shoals	08-07N/110-32E	B1	II-1b p. 236
Middelburgs Droogtes	Prince of Wales Bank	ondiepte/shoals	08-07N/110-32E	B3	II-8 p. 288
Middeldroogte	Xifang Qiantan + Beifang Qiantan	ondiepte/shoals	20-19N/110-44E	A1	II-1b p. 236
Middeldroogten	Xifang Qiantan + Beifang Qiantan	ondiepte/shoals	20-19N/110-44E	A2	II-33a p. 348
Middelsant	Gosong Tengah	zandbank/sandbar	00-45S/127-57E	B2	II-28 p. 338
Midora	Kahakitang	eiland/island	03-11N/125-31E	B2	II-30 p. 342
Mienpoesjel	-	plaats/settlement	-	A3	I-23c p. 142
Mierdziael	-	plaats/settlement	-	A1L	I-25a p. 180
Miersapour	-	plaats/settlement	-	B2	I-27 p. 202
Migandeva	Mikandewa	plaats/settlement	07-45N/80-10E	B2	I-23a p. 138
Mikaua	Mikawa	provincie/province	35-00N/137-15E	B2	II-40b p. 370
Milana	Molana	eiland/island	03-39S/128-36E	A1	II-19 p. 314
Milane	Molana	eiland/island	03-38S/128-36E	B2	II-20 p. 316
Milhas, Enceada das	Gugsar?	baai/bay	25-32N/58-49E	A2	I-13a p. 102
Milompoe	-	plaats/settlement	-	B2	II-11a p. 292
Milwaris, H.	-	kaap/cape	-	B2	II-28 p. 338
Mimasacka	Mimasaka	provincie/province	35-00N/134-00E	B2	II-40b p. 370
Minanging	-	plaats/settlement	-	A1	II-11a p. 292
Mindanao	Mindanao	eiland/island	08N/125E	B2	II-31 p. 344
Mindanao	Mindanao	eiland/island	08N/125E	A2	II-30 p. 342
Mindanao	Mindanao	eiland/island	08N/125E	B2	II-1b p. 236
Mindanao	Mindanao	eiland/island	08N/125E	A3	I-1 p. 40
Mindigam	Midigama	plaats/settlement	05-57N/80-22E	B2	I-23a p. 138
Mindigamme	Midigama	plaats/settlement	05-57N/80-22E	A1	I-23b p. 140
Mindoro, I.	Mindoro	eiland/island	13N/121E	B2	II-1b p. 236
Minerale Berg	-	berg/mountain	-	A3	II-40a p. 368
Mino	Mino	provincie/province	35-35N/136-50E	B2	II-40b p. 370
Minsing	-	plaats/settlement	-	A1L	II-38 p. 364
Mintaon, Po.	Batoe-eilanden/Kepulauan Batu	eilanden/islands	00-15S/98-30E	A2	I-1 p. 40
Mintaon, Po.	Batoe-eilanden/Kepulauan Batu	eilanden/islands	00-15S/98-30E	B3	I-2b p. 44
Mirabelle	Marawila	plaats/settlement	07-25N/79-48E	B2L	I-23u p. 176
Mireze	Belekeri	baai en plaats/bay and settlement	14-42N/74-15E	A3R	I-15 p. 112
Mirgi	Mergui	plaats/settlement	12-26N/98-37E	A3	I-31 p. 212
Mirgivil	-	plaats/settlement	-	A2	I-23r p. 170
Mirsa Zywa	Lima-eilanden/Kepulauan Lima	eilanden/islands	05-05S/117-05E	B2	II-10 p. 290
Mirsa, R.	Gangavali	rivier/river	14-35N/74-21E	A3R	I-15 p. 112
Mirsa, R.	Gangavali	rivier/river	14-35N/74-21E	A1	I-2b p. 44
Mirsapoer	Puri	plaats/settlement	19-48N/85-50E	A2	I-2b p. 44
Mirsapour	-	plaats/settlement	-	B2	I-27 p. 202
Mirtae	Mirissa	plaats/settlement	05-56N/80-27E	A1	I-23b p. 140
Mirtje	Mirissa	plaats/settlement	05-56N/80-27E	B2	I-23a p. 138
Misalawady, d'Eylanden	Noord-Tjampada + Zuid-Tjampada/ Campedak Utara + Campedak Selatan	eilanden/islands	04-10S/122-54E	B2	II-17b p. 306
Misatella	Noesa/Nusa Ela	eiland/island	03-39S/127-53E	B2	II-20 p. 316
Misiale	Misalai	plaats/settlement	09-40N/80-10E	A2	I-23r p. 170
Misnani	-	plaats/settlement	-	A1L	II-38 p. 364
Missier	<Poerbalingga/Purbalingga>	plaats/settlement	07-24S/109-22E	A1	II-5b p. 274
Missier, De Vesting	<Poerbalingga/Purbalingga>	fort/fortress	07-24S/109-22E	A3	II-5d p. 278
Missourouc, De	-	plaats/settlement	-	B3	I-9 p. 78
Mitara	Maitara	eiland/island	00-44N/127-22E	B2	II-31 p. 344
Mitsjoo	-	plaats/settlement	-	A2	II-11a p. 292
Mittilaja	-	-	-	A2	I-27 p. 202
Mivara	Mihara	plaats/settlement	34-23N/133-04E	B2	II-40b p. 370
Mixol	Misoöl/Misool	eiland/island	01-50S/130-05E	A2	II-1a p. 234
Mlui	-	-	-	A3	I-2a p. 42
Mo Paer	-	plaats/settlement	-	B1L	I-25a p. 180
Moa	Moa	eiland/island	08-12S/128-00E	B1	II-19 p. 314
Moa	Moa	eiland/island	08-12S/128-00E	B3	I-1 p. 40
Moa	Moa	eiland/island	08-12S/128-00E	A2	II-1a p. 234
Moar	Moeor/Muor	eiland/island	00-10N/128-57E	A1	II-46a p. 388
Moarra Ratoe, De Bocht	Wijnkoopsbaai/Teluk Pelabuhanratu	baai/bay	07-00S/106-29E	A1	II-3b p. 252
Mobelwaja	Maba	plaats/settlement	00-41N/128-16E	A1	II-46b p. 390
Mobiering	Mabiring	plaats/settlement	04-40S/120-23E	A1/2	II-11a p. 292
Mocanopan	Makunudhoo/Maamakunudhoo Atoll	eiland/island	06-20N/72-37E	B1	I-2b p. 44
Mocha	Mocha/Mocca/Mokka/al-Mucha	plaats/settlement	13-18N/43-14E	B1	I-12a p. 98
Mocha	Mocha/Mocca/Mokka/al-Mucha	plaats/settlement	13-18N/43-14E	A2	I-12b p. 100
Mocha	Mocha/Mocca/Mokka/al-Mucha	plaats/settlement	13-18N/43-14E	A1	I-1 p. 40
Mocha	Mocha/Mocca/Mokka/al-Mucha	plaats/settlement	13-18N/43-14E	B3	I-2a p. 42
Modder Magon	Ya Thai Point/Fakir Point/Sittwe	kaap/cape	20-06N/92-53E	B2	I-30 p. 210
Modder Rivier	Modderrivier/Modder River	rivier/river	33-28-56S/18-18-24E	B2	I-3b p. 48
Modecail	-	plaats/settlement	-	A1	I-23a p. 138
Moderegam, Riv.	Moderegam Aru	rivier/river	08-33N/79-55E	B3	I-23c p. 142
Moedelaffy, Bocht van	<Mdolf>	rivier/river	00-20N/128-39E	A1	II-46b p. 390
Moedelaffy, R.	Mdolf	rivier/river	00-20N/128-39E	A1	II-46b p. 390
Moedoer	Mutur	plaats/settlement	08-27N/81-14E	B2	I-23b p. 140
Moegavil	Mukavil	plaats/settlement	09-35N/80-24E	A3	I-23r p. 170
Moejelik Eylt.	Moeilijk-eiland/Sukar	eiland/island	00-32S/128-22E	B2	II-28 p. 338
Moekoer	Terku Mukkaiyur	plaats/settlement	09-07N/78-29E	B2	I-23c p. 142
Moela	Soepe/Supe?	plaats/settlement	03-13S/127-52E	A2	II-20 p. 316
Moelaij	Moolai	plaats/settlement	09-45N/79-56E	A1	I-23r p. 170
Moelaly	Mwali/Mohéli	eiland/island	12-19S/43-43E	A2	I-2a p. 42
Moele Zypat	Molosipat	rivier/river	00-27N/121-19E	A2	II-17d p. 310
Moelea	-	plaats/settlement	-	A2	I-23a p. 138
Moelepatte	-	landstreek/region	-	A2	I-23a p. 138
Moeletive	Mullaittivu	plaats/settlement	09-13N/80-47E	B3	I-23r p. 170
Moeleviany	Mulavai	plaats/settlement	09-48N/80-05E	A2	I-23r p. 170
Moeliawale	Mulliyavalai	plaats/settlement	09-12N/80-45E	A2	I-23a p. 138
Moelipattoe	-	plaats/settlement	-	A3	I-23r p. 170
Moemoerog	-	plaats/settlement	-	A3	II-5b p. 274
Moena, Eiland	Moena/Muna	eiland/island	05S/122-30E	B1LO	II-17c p. 308
Moeniachele	-	plaats/settlement	-	03-A2	I-22a p. 126-128
Moerematan	Seloe/Selu	eiland/island	07-32S/130-53E	B2	II-19 p. 314
Moerongaddi	<Murangatena Kalapu>	lagune/lagoon	06-57N/81-51E	B1	I-23b p. 140
Moeschaar	-	plaats/settlement	-	B3	I-23c p. 142
Moeschanpeent	-	plaats/settlement	-	A1L	I-25a p. 180
Moeselipatte	-	plaats/settlement	-	A2	I-23a p. 138
Moesitive	Musal Tivu	eiland/island	09-11N/79-05E	B2	I-23c p. 142
Moetangane	-	plaats/settlement	-	B2	I-23a p. 138
Moetepette, R. van	<Muttepet>	rivier/river	10-24N/79-31E	B3R	I-25a p. 180
Moetepette, R:	<Muttepet>	rivier/river	10-24N/79-31E	B2	I-21 p. 124
Moetoekalle, De Soutpan van	-	zoutpan/salt pan	-	B1	I-23b p. 140
Moetpilli	-	plaats/settlement	-	B1L	I-25a p. 180
Mogalef, Pta.	Ra's Shuraytah	kaap/cape	26-23N/56-23E	A1L	I-13c p. 106
Mogemale	Mukamalai	plaats/settlement	09-37N/80-18E	A2	I-23r p. 170
Mogob, t Fort	Qalat Jalali	fort/fortress	23-37N/58-36E	A2-A3RB	I-13c p. 106
Mogol	Voor-Indië/India	landstreek/region	20N/80E	A2	I-1 p. 40
Mogol	Voor-Indië/India	landstreek/region	20N/80E	A1	I-2b p. 44
Mogol Eilt.	-	eiland/island	-	A2	I-26a p. 198
Mohokni	-	plaats/settlement	-	B3R	II-38 p. 364
Moihaly	Mwali/Mohéli	eiland/island	12-19S/43-43E	B1	I-1 p. 40
Moijtapij	-	plaats/settlement	-	A1	I-37 p. 222
Mojitoury	Watoeroe/Waturu	plaats/settlement	07-30S/131-40E	B2	II-19 p. 314
Mojos Sima	Muino Shima	eiland/island	41-43N/141-02E	B2	II-41 p. 374
Mokaka	-	-	26-20N/56-30E	A1L	I-13c p. 106
Mokanga	-	rivier/river	-	A1	I-8c p. 68
Mole	Moloe/Molu	eiland/island	06-43S/131-34E	B2	II-19 p. 314
Mole	Moloe/Molu	eiland/island	06-45S/131-32E	A2	II-1a p. 234
Moledive	-	plaats/settlement	-	B2	I-23b p. 140
Molengappe	-	plaats/settlement	-	A2	I-23r p. 170
Moletive	Mullaittivu	plaats/settlement	09-13N/80-47E	A3	I-23b p. 140
Molingsom	-	-	-	A1	II-1a p. 234
Molki	Mulki	plaats/settlement	13-06N/74-46E	B3R	I-15 p. 112
Mollative	Muli Tivu	eiland/island	09-10N/78-58E	A1L	I-23u p. 176
Molnen	-	-	-	B1	I-2a p. 42
Moloca	Maloeangi/Maluangi	eiland/island	00-18N/121-15E	A2	II-17d p. 310
Moloede	Mallud	plaats/settlement	19-19N/84-58E	A3	I-24 p. 178
Moloede	Mallud	plaats/settlement	19-19N/84-58E	A2	I-2b p. 44
Molon	-	-	-	A3R	I-25a p. 180
Molop	Tg. Montok	kaap/cape	01-14S/123-15E	A1LB	II-17c p. 308
Moloo Pagood	Gangolli	plaats/settlement	13-39N/74-40E	A/B2O	I-19 p. 120
Molotive	Mullaittivu	plaats/settlement	09-13N/80-47E	A2	I-23a p. 138
Molucque Rheede	Tamarin Bay/Baie du Tamarin	baai/bay	20-19S/57-21E	B1	I-11 p. 96
Molwogalde	-	plaats/settlement	-	B2	I-23a p. 138
Mombaha	Mombasa	plaats/settlement	04-02S/39-39E	B1	I-8f p. 74
Mombang	Bacud Reef?	eiland/island	05-55N/124-38E	A2	II-30 p. 342
Momboza	Mombasa	plaats/settlement	04-02S/39-39E	B1	I-1 p. 40
Momboza	Mombasa	landstreek/region	04S/39-20E	B1	I-1 p. 40
Momboza	Mombasa	plaats/settlement	04-02S/39-39E	A2	I-2a p. 42
Momboza	Mombasa	landstreek/region	04S/39-20E	A2	I-2a p. 42
Momopoli	Malpe	plaats/settlement	13-21N/74-42E	A1	I-2b p. 44
Momparve	Mampawah	plaats/settlement	00-21N/108-57E	A1	II-1a p. 234
Monapein, Berg	Baohu Shan?	berg/mountain	19-57N/110-52E	A2	II-33a p. 348
Monasseran, R.	Dedura Oya	rivier/river	07-37N/79-48E	B2	I-21 p. 124
Monatseran, R.	Deduru Oya	rivier/river	07-36N/79-48E	B2	I-23a p. 138
Moncala, C. de	Pte. Ambero	kaap/cape	25-07S/46-50E	B3	I-9 p. 78
Mond Diango	-	rivier/river	-	A2	I-2b p. 44
Mondas Rovad	Jafarabad	plaats/settlement	20-51N/71-22E	B2L	I-15 p. 112
Mondelecoedave	Mutalaikkuda	plaats/settlement	07-38N/81-43E	B2L	I-23d p. 144
Monderyn, I.	Mandarins Cap/Xiachuan Dao	eiland/island	21-39N/112-36E	A1	II-1b p. 236
Mondoe	Moendoe/Mundu	plaats/settlement	06-45S/108-36E	B2	II-2i p. 248
Mondoe	Moendoe/Mundu	plaats/settlement	06-45S/108-34E	B3	II-4a p. 264
Monfia	Mafia	eiland/island	07-50S/39-45E	B1	I-1 p. 40
Monfia	Mafia	eiland/island	07-50S/39-45E	A2	I-2a p. 42
Mongeer	-	-	-	A2	I-27 p. 202
Mongeleretive	-	-	-	B2L	I-23d p. 144
Mongie	-	-	-	B2	II-28 p. 338
Mongla	-	plaats/settlement	-	B1L	II-38 p. 364
Mongulo	Mongo	eiland/island	10-14S/40-20E	B1	I-8e p. 72
Mongulo	Mongo	eiland/island	10-14S/40-20E	A2	I-2a p. 42
Monkan	<Moengkoeng>	rivier/river	07-22S/111E	B2	II-5a p. 272
Monnikscap, De	Friars Hood	berg/mountain	07-26N/81-30E	B2L	I-23d p. 144
Monsadock, Caap	Kaap Musandam/Cape Musandam	kaap/cape	26-23N/56-30E	B3	I-13b p. 104
Monsadok, Caap	Kaap Musandam/Cape Musandam	kaap/cape	26-23N/56-30E	A1	I-13a p. 102
Monserkotte	Manusurukota	heuvel/hill	19-17N/84-55E	A3	I-24 p. 178
Monserkotte	Manusurukota	heuvel/hill	19-17N/84-55E	A2	I-2b p. 44
Monsery, Rio	Baia de Mossuril	baai/bay	14-59-07S/40-39-30E	B2	I-8d p. 70
Monsia	Mafia	eiland/island	07-50S/39-45E	A1	I-8e p. 72
Monsibaar	Zanzibar	eiland/island	06-07S/39-20E	A1	I-8e p. 72
Monsique	-	-	-	B2	I-12a p. 98
Montadeli	Mount Dilly Fort	fort/fortress	12-01N/75-12E	A1	I-2b p. 44
Montadeli, d Berg	<Mount Dilly Fort>	berg/mountain	12-01N/75-12E	B3R	I-15 p. 112
Montadeli, De Bergh	<Mount Dilly Fort>	berg/mountain	12-01N/75-12E	A1	I-21 p. 124
Montama	Montanha/Dahengqin Dao	eiland/island	22-06N/113-30E	A3	II-33a p. 348
Montame	Montanha/Dahengqin Dao	eiland/island	22-06N/113-30E	B1	II-34a p. 352
Montangje	Dahengqin Dao	eiland/island	22-06N/113-30E	B2	II-34b p. 354
Montar	-	plaats/settlement	-	A2L	I-25a p. 180
Montau	-	plaats/settlement	-	B1L	II-38 p. 364
Monte Calaco	Monte Colato	berg/mountain	26-06S/32-57E	B1	I-8b p. 66
Montefenou	-	plaats/settlement	-	B3	I-9 p. 78
Monteleem	-	plaats/settlement	-	B2	II-11a p. 292
Monteperado	-	berg/mountain	07-43S/114-10E	B1	II-10 p. 290
Montepoely	<Mutapolli Bank>	ondiepte/shoals	15-26N/80-22E	A1L	I-24 p. 178
Montjie Love	-	plaats/settlement	-	B2	II-11a p. 292
Montjongang	-	plaats/settlement	-	B2	II-11a p. 292
Montjongang	-	plaats/settlement	-	B3	II-11a p. 292
Montnoure	-	plaats/settlement	-	B2	I-23a p. 138
Montoer	Moentoer/Muntur	plaats/settlement	06-23S/108-09E	A2	II-4a p. 264
Monzandan, Cabo	Kaap Musandam/Cape Musandam	kaap/cape	26-23N/56-30E	B2RO	I-13c p. 106
Mooar	Moeor/Muor	eiland/island	00-10N/128-57E	A1	II-46b p. 390
Moodja, Tanjongh	-	kaap/cape	08-10S/117-41E	A2	II-18 p. 312
Moor Ermosa	-	eiland/island	-	A2	II-1b p. 236
Moorden. Hoek	Buffalo Point	kaap/cape	22-11N/88-08E	A2	I-2b p. 44
Moordenaars Negerij	Mbawa	plaats/settlement	08-54S/121-08E	A2	II-14 p. 300
Moordenaars R.	-	rivier/river	-	A1	II-2i p. 248
Moordenaars R.	-	rivier/river	03-11S/127-52E	A2	II-20 p. 316
Moordenaars R.	Tritonbaai/Teluk Triton	baai/bay	03-53S/134E	A3	II-19 p. 314
Moordenaars R.	-	rivier/river	-	A1	II-4a p. 264
Moordenaars Rede	-	rede/roadstead	08-11S/114-50E	B1	II-10 p. 290
Moordenaars Riv.	Tritonbaai/Teluk Triton	baai/bay	03-53S/134E	A2	II-44 p. 384
Moordenaars Riv.	Tritonbaai/Teluk Triton	baai/bay	03-53S/134E	A3	II-1a p. 234
Moordenaarshoek	Buffalo Point	kaap/cape	22-11N/88-08E	A1	I-26b p. 200
Moordenaarshoek	Buffalo Point	kaap/cape	22-11N/88-08E	A1	I-26a p. 198
Moori Campe	Koempeh/Kumpeh	rivier/river	01-33S/103-39E	B2R	I-39a p. 226
Mooyaana	Moja/Moya	rivier/river	00-31N/120-34E	A2	II-17d p. 310
Mooyoe, Po.	Mojo/Moyo	eiland/island	08-14S/117-33E	A2	II-18 p. 312
Mopoer	Mopur	plaats/settlement	14-38N/80-02E	B1L	I-25a p. 180
Mopoli	Malpe	plaats/settlement	13-21N/74-42E	B3R	I-15 p. 112
Mopoli	Malpe	plaats/settlement	13-21N/74-42E	A1	I-21 p. 124
Moquala	al-Mukalla	plaats/settlement	14-31N/49-07E	B2	I-12a p. 98
Moquala	al-Mukalla	plaats/settlement	14-31N/49-07E	B3	I-2a p. 42
Moraquabier	Qooriga Neegro	baai/bay	07-54N/49-51E	A2L	I-8g p. 76
Moraquabier	Qooriga Neegro	baai/bay	07-54N/49-51E	B2R	I-8g p. 76
Moratai	Morotai	eiland/island	02-20N/128-20E	A2	II-28 p. 338
Moratia	NW Halmahera	schiereiland/peninsula	01-35N/127-40E	B2	II-31 p. 344
Moratra	-	-	02-05N/127-55E	B3	II-30 p. 342
Morbia	-	plaats/settlement	-	B1LO	II-17c p. 308
Morganla	Munagala	plaats/settlement	17-03N/79-50E	A1L	I-25a p. 180
Morgaspoeram	-	plaats/settlement	-	A2L	I-25a p. 180
Moria Landa	-	rivier/river	-	A1	II-1a p. 234
Moritta, t Landt van	NW Halmahera	schiereiland/peninsula	01-35N/127-40E	A2	II-28 p. 338
Moro	-	schiereiland/peninsula	02N/127-50E	A2	II-28 p. 338
Moro, N. H. v.	Tg. Djodjefa/Tg. Jojefa	kaap/cape	02-12N/128-04E	A2	II-28 p. 338
Moronbo Riv.	-	rivier/river	-	A3	I-9 p. 78
Morongh	-	-	-	A2	I-27 p. 202
Moroquabur	Qooriga Neegro?	baai/bay	07-54N/49-51E	B2	I-2a p. 42
Morosia	NW Halmahera	eiland/island	00-50N/128E	A2	II-1a p. 234
Morosia	Halmahera	eiland/island	00-50N/128E	B2	II-1b p. 236
Morotay	Morotai	eiland/island	02-20N/128-20E	B2	II-31 p. 344
Morotay	Morotai	eiland/island	02-20N/128-20E	A3	I-1 p. 40
Morotay, I.	Morotai	eiland/island	02-20N/128-20E	B2	II-1b p. 236
Morrel Gat, t	-	rivier/river	-	B2	I-28 p. 204
Morva Corla	-	landstreek/region	-	B2	I-23a p. 138
Mosaiko	-	plaats/settlement	-	B3R	II-38 p. 364
Mosambique	Moçambique	eiland/island	15-02S/40-43E	A2	I-8c p. 68
Mosambique	Moçambique	plaats/settlement	15-02S/40-43E	A1/A2/B1	I-8d p. 70
Mosambique	Moçambique	landstreek/region	14-40S/40E	B1	I-1 p. 40
Mosambique	Moçambique	plaats/settlement	15-02S/40-43E	B1	I-1 p. 40
Mosambique	Moçambique	landstreek/region	14-40S/40E	A2	I-2a p. 42
Mosambique, t Eyland	Moçambique	eiland/island	15-02S/40-43E	B2	I-8d p. 70
Moses, Portes de	Uyun Musa	plaats/settlement	29-52N/32-40E	A3	I-2a p. 42
Mosing	-	plaats/settlement	-	B1	II-17d p. 310
Mosquita, Ilha	-	eiland/island	-	B3	I-22b p. 130
Mosquiten Gat	-	rivier/river	10-32N/105-22E	A2	II-8 p. 288
Mosquitengat	-	rivier/river	10-32N/105-22E	B1	II-1b p. 236
Mossel Bay	Mosselbaai/Mossel Bay	baai/bay	34-08S/22-08E	B1	I-7 p. 62
Mosselbank	<Mosselbank>	boerderij/farm	33-45-34S/18-42-41E	A2	I-5b p. 54
Mosselbanks Rivier	Mosselbankrivier/Mosselbank River	rivier/river	33-41S/18-37E	A2	I-5b p. 54
Mosselbay	Mosselbaai/Mossel Bay	baai/bay	34-08S/22-08E	B2	I-3a p. 46
Mosselbay	Mosselbaai/Mossel Bay	baai/bay	34-08S/22-08E	A1	I-2a p. 42
Mossettive	Musal Tivu	eiland/island	09-11N/79-05E	A1L	I-23u p. 176
Mot Tanee, Ilha	-	eiland/island	-	01-B2	I-22a p. 126-128
Motang, Riv.	Moöetong/Moutong	rivier/river	00-28N/121-14E	A2	II-17d p. 310
Mothier	Moti	eiland/island	00-28N/127-24E	B2	II-31 p. 344
Mothir	Moti	eiland/island	00-28N/127-24E	A2	II-1a p. 234
Mottekatur	-	plaats/settlement	-	B2	I-23a p. 138
Mottepaar, De Fortres	-	fort/fortress	-	02-A3	I-22a p. 126-128
Motthoera	-	-	-	A2	I-27 p. 202
Motuaal	Mutwal/Modera	wijk/town district	06-57N/79-52E	A1	I-23e p. 146
Motuaal	Mutwal/Modera	wijk/town district	06-57N/79-52E	A1	I-23b p. 140
Motuaalze Rivier, De	Sebastian Canal	kanaalcanal	06-56N/79-51E	B3	I-23f p. 148
Motual	Mutwal/Modera	wijk/town district	06-57N/79-52E	B2	I-23a p. 138
Moudoene	-	plaats/settlement	-	B2	I-23a p. 138
Mouronda, Groote	Blentjong/Belencong	rivier/river	06-06S/106-57E	A2	II-3a p. 250
Mousais	Musashi	provincie/province	35-50N/139-30E	B3	II-40b p. 370
Moutan, De Basaar	-	plaats/settlement	-	02-B2/3	I-22a p. 126-128
Moutepoely	<Mutapolli Bank>	plaats/settlement	15-26N/80-22E	A2	I-2b p. 44
Moutier	Moti	eiland/island	00-27N/127-24E	B2	II-28 p. 338
Moxel, Po.	Misoöl/Misool	eiland/island	01-52S/130-10E	A1	II-46a p. 388
Moxel, Po.	Misoöl/Misool	eiland/island	01-52S/130-10E	B2	II-46b p. 390
Moxudabath	-	-	-	A/B2	I-27 p. 202
Moy	Cabulanan	eiland/island	11-23N/120-06E	B2	II-1b p. 236
Mozambique	Moçambique	plaats/settlement	15-02S/40-43E	A2	I-2a p. 42
Mozandon, C.	Kaap/Cape Musandam	kaap/cape	26-23N/56-30E	A1	I-1 p. 40
Mozandon, Caap de	Kaap Musandam/Cape Musandam	kaap/cape	26-23N/56-30E	B3	I-2a p. 42
Mr .Cornelis	Meester Cornelis/Jatinegara	plaats/settlement	06-12S/106-52E	B3	II-3b p. 252
Muisen Hoek	Shacheng	kaap/cape	27-09N/120-25E	B3RO	II-39 p. 366
Munken Eilanden	Chaishan	eilanden/islands	20-03N/122-27E	A1/2L	II-39 p. 366
Munnia Eylt.	-	eiland/island	-	B2	II-34b p. 354
Munnickeneylt., t	Chaishan	eilanden/islands	30-03N/122-27E	A2	II-37 p. 362
Munnicks Kap	Zhu Shan?	berg/mountain	29-13N/121-55E	A1	II-36 p. 360
Munnix Cap	Serawantoefa/Serawantufa	berg/mountain	03-08S/130-23E	A3	II-20 p. 316
Munnix Kap	Zhu Shan?	berg/mountain	29-13N/121-55E	A3	II-34a p. 352
Munnix Kap	Zhu Shan?	berg/mountain	29-13N/121-55E	A2	II-37 p. 362
Munnix Kap, De	Friar's Hood	berg/mountain	07-26N/81-30E	B2	I-23b p. 140
Mursapoer	Puri	plaats/settlement	19-48N/85-50E	A3	I-24 p. 178
Mursique	Khawr az-Zubayr?	inham/inlet	30N/47-58E	B3	I-2a p. 42
Murubaten	Mirbat/Marbat	plaats/settlement	16-59N/54-42E	A2	I-12a p. 98
Muschieten Eylt.	Njamoek/Nyamuk	eiland/island	01-16S/100-18E	B2/3	I-34 p. 214
Muse Gouwan	Gandaha	eiland/island	00-40S/127-40E	B2	II-28 p. 338
Muskeiten Eylt.	Masawoi	eiland/island	03-15S/127-33E	A1	II-20 p. 316
Musquite Gat	Sadoedalam/Sadu Dalam	rivier/river	01-05S/104-12E	A3R	I-39a p. 226
Musquiten Eylandt	Senggeris	eiland/island	02-34S/104-56E	A1L	I-39a p. 226
Musschien, Po.	Miskin	eiland/island	00-09N/127-25E	B2	II-28 p. 338
Musschieten Eyl	Maoesi/Mausi	eiland/island	01-21N/ 97-6E	A1	I-34 p. 214
Mustierkonta	-	plaats/settlement	-	A1L	I-25a p. 180
Mutagoera	-	plaats/settlement	-	A1L	I-25a p. 180
Mutatom	-	plaats/settlement	-	A1L	II-38 p. 364
Mutziwaro	-	-	-	A1L	I-25a p. 180
M.Visschers Eylant	Aigrette Island/Ile aux Aigrettes	eiland/island	20-25S/57-43-30E	A1	I-11 p. 96
Muyden	Popilo	eiland/island	01-46N/127-59E	A2	II-28 p. 338
Muydens Clip of Meynderts Clip	Meindertsdroogte/Karangmas	eiland,rif/island,reef	07-40S/114-26E	B1	II-10 p. 290
Muydens Droogte	-	ondiepte/shoals	-	A2	II-10 p. 290
Muysenbay	-	baai/bay	33-07S/17-58E	B1	I-3a p. 46
Muysers Bay	Bolinao Harbour	baai/bay	16-24N/119-54E	B2	II-1b p. 236
Mynaga	-	plaats/settlement	-	A2	II-10 p. 290
Mynota, P.	Pasi Pilato	eiland/island	00-23N/121-49E	A2	II-17d p. 310

N

Oorspr. naam op de kaart/ Original name on the map	Tegenwoordige naam/ Present name	Soortnaam/ Category	Coördinaten/ Co-ordinates	Kaartvak/ Map grid square	Kaart, pagina/ Map, page
Naadjapola	-	plaats/settlement	-	B3	II-4a p. 264
Naatsse	-	-	-	A1	II-46b p. 390
Naauw, Het	-	rivier/river	-	B3R	II-35 p. 358
Naay	Naäj/Naay	plaats/settlement	01-04N/97-50E	A2	I-34 p. 214
Nabam, C. de	Rud-e Gavbandi	rivier/river	27-24N/52-40E	B3	I-2a p. 42
Naban	Naband = Shur Rud	rivier/river	27-10N/56-32E	A3	I-13b p. 104
Naban, Riv.	Rud-e Gavbandi	rivier/river	27-24N/52-40E	A2	I-13b p. 104
Nabilegam	-	plaats/settlement	-	B2	I-23a p. 138
Nabon	Nabr	plaats/settlement	24-32N/56-33E	A1	I-13a p. 102
Nabon	Nabr	plaats/settlement	24-32N/56-33E	B3	I-13b p. 104
Nabor	Nabr	plaats/settlement	24-32N/56-33E	B1L	I-13c p. 106
Nachtegaal of Meerman	Nightingale Island/Bach-long-vi	eiland/island	20-08N/107-43E	A1	II-1b p. 236
Nachthoek	Tg. Mokali	kaap/cape	00-58N/128-32E	A2	II-28 p. 338
Nadderwannam, t Landschap	-	landstreek/region	-	B1L	I-23d p. 144
Nael jooho	-	-	-	B1	II-30 p. 342
Naersepijle	-	-	-	B2R	I-24 p. 178
Naersepoer	Narsapour/Narasapur	plaats/settlement	16-26N/81-42E	A1L	I-24 p. 178
Naersepoer	Narsapour/Narasapur	plaats/settlement	16-26N/81-42E	B2R	I-24 p. 178
Naersepoer	Narsapour/Narasapur	plaats/settlement	16-26N/81-42E	A2	I-2b p. 44
Nagamoene	-	plaats/settlement	-	B1	I-23r p. 170
Nagapatam	Nagappattinam	plaats/settlement	10-45N/79-50E	A2	I-1 p. 40
Nagapatn	Nagappattinam	plaats/settlement	10-45N/79-50E	A2	I-2b p. 44
Nagapatnam	Nagappattinam	plaats/settlement	10-45N/79-50E	A2	I-23a p. 138
Nagapatnam	Nagappattinam	plaats/settlement	10-45N/79-50E	A3R	I-25a p. 180
Nagapatnam	Nagappattinam	plaats/settlement	10-45N/79-50E	A1/2	I-25b p. 182
Nagapatnam, t Casteel	Fort de Vijf Sinnen <Nagappattinam>	fort/fortress	10-45N/79-50E	A3	I-25c p. 184
Nagapatnam	Nagappattinam	plaats/settlement	10-45N/79-50E	B2	I-21 p. 124
Nagapatnam	Nagappattinam	plaats/settlement	10-45N/79-50E	A1/2L	I-23u p. 176
Nagapatnam	Nagappattinam	plaats/settlement	10-45N/79-50E	B1L	I-24 p. 178
Nagapatnam	Nagappattinam	plaats/settlement	10-45N/79-50E	A1/2	I-25b p. 182
Nagelpaar	-	plaats/settlement	-	A1L	I-25a p. 180
Nagelpeent	-	plaats/settlement	-	A1L	I-25a p. 180
Nagelwanse	Nagalwancha	plaats/settlement	17-4N/80-13E	A1L	I-25a p. 180
Nagerampaar	-	eiland/island	-	B2	I-23c p. 142
Naggerekoy	Nakarkoyil	plaats/settlement	09-41N/80-18E	A2	I-23a p. 138
Nagodde	Nagoda	plaats/settlement	06-11N/80-16E	B2	I-23a p. 138
Nagrecoil	Nakarkoyil	plaats/settlement	09-41N/80-18E	A2	I-23r p. 170
Nagt Riv.	Tatam	rivier/river	01-32N/128-24E	A2	II-28 p. 338
Nagtegaal of Meerman	Bach-long vi/Nightingale Island	eiland/island	20-08N/107-43E	A1	II-33a p. 348
Naij Patmoene	Naipaddimunai	plaats/settlement	07-25N/81-48E	B2	I-23b p. 140
Naindipalem	-	plaats/settlement	-	B1L	I-25a p. 180
Naka, Po.	-	eiland/island	-	B2	II-46b p. 390
Nakakoelan	-	plaats/settlement	-	B2	I-23b p. 140
Nakinfu	Nanking/Nanjing	plaats/settlement	32-05N/118-44E	B3R	II-38 p. 364
Naklegam	-	-	-	A1	I-23e p. 146
Nako	Nakoe/Naku	plaats/settlement	03-45S/128-10E	A2	II-20 p. 316
Nalicien	-	plaats/settlement	-	A2R	II-38 p. 364
Nallawas Quartr.	-	plaats/settlement	-	A2	I-23r p. 170
Nalloca	-	plaats/settlement	-	A1	I-23r p. 170
Nalloer	Nallur	plaats/settlement	09-40N/80-02E	A1	I-23r p. 170
Naloer	Nallur	plaats/settlement	09-27N/80-15E	B2	I-23r p. 170
Naluacan	San Fernando Point	kaap/cape	16-37N/120-16E	B2	II-1b p. 236
Nambatale	Nambutalai	plaats/settlement	09-43N/78-59E	B2	I-21 p. 124
Nambo	-	plaats/settlement	-	A3	II-4a p. 264
Nambou, Bay van	-	baai/bay	41-15N/141-25E	A3	II-40b p. 370
Namevelipeent	-	plaats/settlement	-	A1L	I-25a p. 180
Namhun	Nanxiong	plaats/settlement	25-07N/114-18E	B1/2	II-34a p. 352
Namhunfu	Nanxiong	plaats/settlement	25-07N/114-18E	B1L	II-38 p. 364
Namkun	Nanchang	plaats/settlement	28-39N/115-52E	A2	II-34a p. 352
Namkunfu	Nanchang	plaats/settlement	28-39N/115-52E	A1/2L	II-38 p. 364
Namma	Nama	plaats/settlement	03-44S/130-50E	A3	II-20 p. 316
Nammugan	Namwaän/Namwaan/Neman	eiland/island	07-07S/131-27E	B2	II-19 p. 314
Nanbo, Bay	-	baai/bay	41-23N/141-15E	B2	II-41 p. 374
Nandel	Nawabandar	plaats/settlement	20-44N/71-04E	B2L	I-15 p. 112
Nandigam	Nandigamai	plaats/settlement	16-47N/80-18E	A1L	I-25a p. 180
Nandil	Nawabandar	plaats/settlement	20-44N/71-04E	A1	I-2b p. 44
Nangaboa, Riv.	<Nangaba>	plaats/settlement	08-45S/121-35E	A2	II-14 p. 300
Nangah Tajang	-	-	-	A2	II-17d p. 310
Nangaliko	-	plaats/settlement	-	B3	II-11a p. 292
Nangan	-	plaats/settlement	-	A1	II-34a p. 352
Nanganfu	-	plaats/settlement	-	B1L	II-38 p. 364
Nangasacky	Nagasaki	plaats/settlement	32-44N/129-52E	B1	II-40b p. 370
Nangatou	Nagato	provincie/province	34-21N/131-10E	B1	II-40b p. 370
Nangesaci	Nagasaki	plaats/settlement	32-44N/129-52E	B2	II-40a p. 368
Nangesacki	Nagasaki	plaats/settlement	32-44N/129-52E	A3	I-1 p. 40
Nangesacky	Nagasaki	plaats/settlement	32-44N/129-52E	A2	II-1b p. 236
Nangoya	Nagoya	plaats/settlement	35-06N/136-53E	B2	II-40b p. 370
Nanjankien	-	plaats/settlement	-	B2R	II-38 p. 364
Nankan	Nankang?	plaats/settlement	25-39N/114-44E	A2	II-34a p. 352
Nankanfu	Nankang?	plaats/settlement	25-39N/114-44E	A1L	II-38 p. 364
Nankin	Jiangsu	landstreek/region	33N/120E	B3R	II-38 p. 364
Nankinsien	-	plaats/settlement	-	B3R	II-38 p. 364
Nanquin	Nanking/Nanjing	plaats/settlement	32-05N/118-44E	B1	II-40a p. 368
Nanquin	Kiang-soe/Kiangsu/Jiangsu	landstreek/region	33N/120E	A2	II-1b p. 236
Nanquin	Nanking/Nanjing	plaats/settlement	32-05N/118-44E	A3	I-1 p. 40
Nantaques, R. dos	Miani Hor	rivier/river	25-24N/66-32E	B3	I-2a p. 42
Nantically, t Lac	Nanthi Kadal Lagoon	lagune/lagoon	09-16N/80-46E	B3	I-23r p. 170
Naracat	Narakkali	plaats/settlement	08-01N/79-49E	B2	I-2b p. 44
Narahenpitte	Narahenpita	wijk, town district	06-54N/79-53E	B1/2	I-23e p. 146
Narandane	Narantanai	plaats/settlement	09-40N/79-52E	A1	I-23r p. 170
Nardica	Mardika	wijk/town district	03-42S/128-09E	B1	II-21b p. 318
Nare Coeraa	Nadukkuda	plaats/settlement	09-02N/79-47E	B3	I-23c p. 142
Nareneloer	-	landstreek/region	11-55N/79-50E	A3RB	I-25f p. 190
Nareturetty	Naduturitty	eiland/island	09-35N/79-47E	A1	I-23r p. 170
Narodoune	Naotunna	plaats/settlement	05-57N/80-38E	A1	I-23b p. 140
Naringapette	-	plaats/settlement	-	A3R	I-25a p. 180
Narque	Narakal	plaats/settlement	10-03N/76-13E	01-B2	I-22a p. 126-128
Narras	Naras	plaats/settlement	00-35S/100-05 E	B2/3	I-34 p. 214
Nassanaha	-	-	-	A1	II-20 p. 316
Nassausche Gat, t	Lobang Haja/Lobang Haya	zeestraat/strait	03-09S/127-50E	B2RO	II-22 p. 320
Nassou	Pagai-eilanden/Kep.Pagai	eilanden/islands	03S/100-15E	B2	I-1 p. 40
Nassou, t Eylt.	Pagai-eilanden/Kep.Pagai	eilanden/islands	03S/100-15E	B3	I-2b p. 44
Nassouen Bai of Onbekende Imbocht	Shenquan Gang	baai/bay	22-57N/116-17E	B2	II-34a p. 352
Nassouse Gat	Lobang Haja/Lobang Haya	zeestraat/strait	03-09S/127-50E	A1	II-19 p. 314
Nassouse Gat, t	Lobang Haja/Lobang Haya	zeestraat/strait	03-09S/127-50E	A1/A2	II-20 p. 316
Nassouw, Bay	Hafun North Bay?	baai/bay	10-30N/51-08E	A3R	I-8g p. 76
Nassouw, Bay	Hafun North Bay?	baai/bay	10-30N/51-08E	B2	I-12a p. 98
Nassouw, Fort	Fort Nassau <Banda Neira/Bandanaira>	fort/fortress	04-31S/129-53E	B1/2	II-26a p. 328
Nassouw, R.	-	rivier/river	-	B3	II-1a p. 234
Nataal, do	-	eiland/island	-	B2	I-2a p. 42
Nataal, Terra de	Kwazulu-Natal	landstreek/region	30S/30-30E	A3	I-7 p. 62
Natal, De	-	eiland/island	-	B1	I-1 p. 40
Natal, Terra de	Kwazulu-Natal	landstreek/region	30S/30-30E	A1	I-2a p. 42
Natal, Terra di	Kwazulu-Natal	landstreek/region	30S/30-30E	B1	I-1 p. 40
Naticoelanar	Kodiyakkarai?	plaats/settlement	10-17N/79-50E	A3	I-23c p. 142
Naticoulan	-	plaats/settlement	-	A2	I-23a p. 138
Natoekattena	-	plaats/settlement	-	B2	I-23b p. 140
Natogenzielendri	-	plaats/settlement	-	B1/2L	I-25a p. 180
Natter	Natal	plaats/settlement	00-33N/99-07E	A2	I-34 p. 214
Natucien	-	plaats/settlement	-	B2R	II-38 p. 364
Natuna	Natoena-eilanden/Kepulauan Natuna	eilanden/islands	04N/108E	B1	II-1b p. 236
Natuna	Natoena-eilanden/Kepulauan Natuna	eilanden/islands	04N/108E	A3	I-1 p. 40
Nauele	Naula Wewa	stuwmeer/reservoir	06-48N/81-47E	B1	I-23b p. 140
Nauwelewene	Naula Wewa	stuwmeer/reservoir	06-48N/81-47E	B3	I-23a p. 138
Navacar	Navatkadu	plaats/settlement	07-59N/79-44E	B2	I-23a p. 138
Navacoely	Navatkuli	plaats/settlement	09-39N/80-05E	A2	I-23r p. 170
Navadeare	-	plaats/settlement	-	A2	I-23r p. 170
Navadoena	Naotunna	plaats/settlement	05-57N/80-38E	B2	I-23a p. 138
Navadum Corla	-	landstreek/region	-	B2	I-23a p. 138
Navecar	Navatkadu	plaats/settlement	07-59N/79-44E	A2	I-23b p. 140
Navecoura	Nadukkuda	plaats/settlement	09-02N/79-47E	A2	I-23a p. 138
Navecoura	Nadukkuda	plaats/settlement	09-02N/79-47E	A3	I-23b p. 140
Navel Coelaon	-	plaats/settlement	-	B2	I-23r p. 170
Navel Koelan	-	plaats/settlement	-	A3	I-23b p. 140
Navirkirij	Navarkiri	plaats/settlement	09-46N/80-05E	A2	I-23r p. 170
Nawaalpeent	-	plaats/settlement	-	A1L	I-25a p. 180
Nawalgodde	-	plaats/settlement	06-55N/79-50E	B2	I-23e p. 146
Nawandil	Navindil	plaats/settlement	09-48N/80-10E	A2	I-23r p. 170
Nawarwat	Manoembai/Manumbai	rivier/river	06S/134-25E	A3	II-19 p. 314
Naybatte	-	plaats/settlement	-	B1	I-23b p. 140
Naynative	Nainativu	eiland/island	09-36N/79-46E	A3	I-23c p. 142
Nazare	Nazareth Bank	ondiepte/shoals	14-30S/60-40E	B2	I-2a p. 42
Necor, R.	Muar	rivier/river	02-05N/102-20E	B3	I-2b p. 44
Nedimane	Nedimane	wijk/town district	06-51N/79-53E	B1	I-23e p. 146
Neey Coepy	Neykkuppai	plaats/settlement	10-49N/79-33E	A3R	I-25a p. 180
Negger	Jamnagar	plaats/settlement	22-28N/70-04E	A2L	I-15 p. 112
Negombo	Negombo	plaats/settlement	07-12N/79-50E	B2	I-23a p. 138
Negombo	Negombo	plaats/settlement	07-12N/79-50E	A2	I-23b p. 140
Negombo	Negombo	plaats/settlement	07-12N/79-50E	B2L	I-23u p. 176
Negombo	Negombo	plaats/settlement	07-12N/79-50E	A2	I-1 p. 40
Negombo	Negombo	plaats/settlement	07-12N/79-50E	B2	I-2b p. 44
Negombo	Negombo	plaats, fort/settlement, fortress	07-12N/79-50E	A1/3	I-23i p. 154
Negombo, Spruyt	-	rivier/river	08-48S/120-34E	A1	II-14 p. 300
Negorij Cumbawa	Soembawa/Soembawa-besar/ Sumbawabesar	plaats/settlement	08-30S/117-25E	B2	II-18 p. 312
Negrades, Pte. de	Kaap/Cape Negrais	kaap/cape	16-02N/94-14E	B2	I-26a p. 198
Negrados, Pt. de	Kaap/Cape Negrais	kaap/cape	16-02N/94-14E	A2/3	I-2b p. 44
Negros	Negros	eiland/island	10N/123E	B2	II-1b p. 236
Neien, Po.	Naëng/Nain	eiland/island	01-47N/124-47E	B2	II-30 p. 342
Neinadive nu Haarlem	Nayinativu	eiland/island	09-36N/79-46E	A1	I-23r p. 170
Neinedive	Nayinativu	eiland/island	09-36N/79-46E	A2L	I-23u p. 176
Neira	Klein-Banda/Banda Neira/Bandanaira	eiland/island	04-31S/129-54E	B1	II-46a p. 388
Neira [op de kaart verwisseld met Goenoeng Api]	Klein-Banda/Banda Neira/Bandanaira	eiland/island	04-31S/129-54E	A1	II-19 p. 314
Neira, t Eyland	Klein-Banda/Banda Neira/Bandanaira	eiland/island	04-31S/129-54E	A2/3	II-26a p. 328
Nekavalle	-	plaats/settlement	-	B2	I-23a p. 138
Nekinfu	Peking/Beijing	plaats/settlement	39-54N/116-21E	A2/3R	II-38 p. 364
Nelay	-	plaats/settlement	-	A3	I-23b p. 140
Nelgonda	Nalgonda	plaats/settlement	17-02N/79-16E	A1L	I-25a p. 180
Nelikel	-	plaats/settlement	-	A1L	I-25a p. 180
Nelletannitive	Nalla Tanni	eiland/island	09-05N/78-35E	B2	I-23c p. 142
Nelour	Nallur	plaats/settlement	08-35N/78-03E	A2RB	I-23u p. 176
Neneek, Po.	Nenek	eiland/island	00-36S/127-23E	B2	II-28 p. 338
Nenktan	-	plaats/settlement	-	B1L	II-38 p. 364
Neppa, Poeles	Kowangko-eilanden/Kepulauan Kowangko	eilanden/islands	08-38S/118-13E	B3	II-18 p. 312
Nerredive	Delft/Nairendivo	eiland/island	09-30N/79-42E	A1L	I-23u p. 176
Nerrintive	Delft/Nairendivo	eiland/island	09-31N/79-42E	A3	I-23c p. 142
Neta, Riv.	-	rivier/river	-	A2	I-30 p. 210
Neyra	Klein-Banda/Banda Neira/Bandanaira	eiland/island	04-31S/129-54E	B3	II-20 p. 316
Neyra	Klein-Banda/Banda Neira/Bandanaira	eiland/island	04-31S/129-54E	B	II-26b p. 330
Neyra [op de kaart verwisseld	Klein-Banda/Banda Neira/Bandanaira met Goenoeng Api]	eiland/island	04-31S/129-54E	A2	II-1a p. 234
Nhalopola, Hoek	<Ngaroeporo/Ngaruporo>, Tg. Ngaloeleke/Ngaluleke	plaats, kaap/settlement, cape	08-52S/121-46E	A2	II-14 p. 300
N. Holland	<Keelung/Chilung>	fort/fortress	25-08N/121-43E	B2LO	II-35 p. 358
Nias, I.	Nias	eiland/island	01-10N/97-30E	A2	I-1 p. 40
Nias, It Eylt.	Nias	eiland/island	01-10N/97-30E	B3	I-2b p. 44
Nias, t Eylant	Nias	eiland/island	01-20N/97-30E	A1/2	I-34 p. 214
Niboan	-	rivier/river	-	B2RO	II-22 p. 320
Niboan, Noote Bosch bij	-	baai/bay	-	B3RO	II-22 p. 320
Nickubaris	Little Nicobar	eiland/island	07-20N/93-40E	B2	I-31 p. 212
Nicolao:vere	-	plaats/settlement	-	01-A3	I-22a p. 126-128
Niconaam	-	plaats/settlement	-	B1L	I-25a p. 180
Niconaem Chaempeent	-	plaats/settlement	-	A1L	I-25a p. 180
Nicubaris	Nicobaren/Nicobar Islands	eilanden/islands	08N/93-30E	A2	I-1 p. 40
Nicubaris	Nicobaren/Nicobar Islands	eilanden/islands	08N/93-30E	B2/3	I-2b p. 44
Nielwelle	Nilwella	plaats/settlement	05-58N/80-43E	B1	I-23b p. 140
Nielwelle, Bay van	Nilwella Bay	baai/bay	05-58N/80-44E	B1	I-23b p. 140
Nien Eylt.	Beruit?	eiland/island	02-40N/111-20E	B1	II-1b p. 236
Nien Po.Vagie	Gebe	eiland/island	00-06S/129-27E	A2	II-46b p. 390
Niervelij	Nirveli	plaats/settlement	09-43N/80-04E	A2	I-23r p. 170
Nieu Maba	Bitjoli/Bicoli	plaats/settlement	00-34N/128-30E	A1	II-46b p. 390
Nieu Suckedan	-	plaats/settlement	-	A/B2R	I-39a p. 226
Nieuland	-	eiland/island	-	A2	II-1a p. 234
Nieuw Eylandt	Meeuwen-eiland/Peutjang/Peucang	eiland/island	06-44S/105-15E	B2	I-37 p. 222
Nieuw Leydago	Sidajoe/Sedayu	plaats/settlement	06-59S/112-33E	B3	II-2i p. 248
Nieuw Matheleigie, Bogt van	Mahavavy	baai/bay	15-48S/45-51E	A1	I-10a p. 80
Nieuwe Eyl., t	Meeuwen-eiland/Peutjang/Peucang	eiland/island	06-44S/105-15E	A1	II-2a p. 238
Nieuwe Eylande	Jiu Zhou	eiland/island	22-14N/113-36E	A2LB	II-34c p. 356
Nieuwendam, t Fort	<Angke, Batavia-West/Jakarta Barat>	fort/fortress	06-08S/106-46E	B1/2LO	II-3g p. 262
Niewendams Eylanden	<Sabalana>	eilanden/islands	06-51S/119-07E	B2	II-10 p. 290
Nijlvelle	Nilwella	plaats/settlement	05-58N/80-43E	B2	I-23a p. 138
Nijpaneipa, Z.O. Hoek van	Tg. Nipanipa	kaap/cape	03-53S/122-39E	B2	II-17b p. 306
Nila	Nila	eiland/island	06-45S/129-30E	B2	II-19 p. 314
Nila	Nila	eiland/island	06-45S/129-30E	B3	I-1 p. 40
Nila	Nila	eiland/island	06-45S/129-30E	A2	II-1a p. 234
Nilaij	-	plaats/settlement	-	B2	I-23r p. 170
Nillekallepattane	-	eiland/island	-	B2	I-23c p. 142
Nillian	Mulliyan	plaats/settlement	09-34N/80-27E	A3	I-23r p. 170
Nilobe	-	plaats/settlement	-	B2	I-23a p. 138
Niloor	Nellore	plaats/settlement	14-27N/79-59E	B1L	I-25a p. 180
Nio	-	plaats/settlement	-	B1	II-11a p. 292
Niou Queda	<Kedah>	plaats/settlement	05-35N/100-22E	B3	I-2b p. 44
Nipa	Nipa	plaats/settlement	04-49S/120-21E	A2	II-11a p. 292
Nippon	Honsjoe/Honshu	eiland/island	36N/138E	B2/A3	II-40b p. 370
Nismata	-	-	-	A1	II-1a p. 234
Nissie	-	-	00-31S/127-14E	B1	II-28 p. 338
Nitraal	-	plaats/settlement	-	04-A2	I-22a p. 126-128
Nivai	-	plaats/settlement	-	B1L	II-38 p. 364
Niwalpoendi	-	plaats/settlement	-	A2L	I-25a p. 180
Noaly	-	-	-	A2	II-20 p. 316
Noba	Ngoba	eiland/island	05-20S/134-30E	A3	II-19 p. 314
Nobelenburgh	-	fort/fortress	-	A2LB	II-35 p. 358
Noenavil Game	Nonoovil	plaats/settlement	09-39N/80-17E	A2	I-23r p. 170
Noerehamoutes	Wotap	eiland/island	07-21S/131-15E	B2	II-19 p. 314
Noesse Douw, Po.	Noese/Nuse	eiland/island	10-49S/122-40E	B2	II-12 p. 296
Nokowaly, Negery	-	plaats/settlement	-	A2LB	II-27 p. 336
Nolongo	-	plaats/settlement	-	B3	II-11a p. 292
Nomba Serbora	Noemba/Numba	plaats/settlement	08-48S/121-31E	A2	II-14 p. 300
Nombell	-	eiland/island	-	B1	II-12 p. 296
Nombre d'Dios	Sebu	eiland/island	10N/123-40E	B2	II-1b p. 236
Nonton	Nonto	plaats/settlement	08-21S/118-21E	A3	II-18 p. 312
Nooekangri of Saagberg	-	berg/mountain	19-46N/105-55E	A1	II-33a p. 348
Noord Lemes	Dangan Liedao <Lema Channel>	eilanden/islands	22-01N/114-13E;	A2	II-1b p. 236
Noorder Canaal, t	-	zeestraat/strait	-	A3R	II-35 p. 358
Noorder Eylt.	Kadatoeang/Kadatuang	eiland/island	05-32S/122-30E	B1LO	II-17c p. 308
Noorder Eylt., t	Moendoe/Mundu	eiland/island	05-41S/105-50E	A3	I-37 p. 222
Noorder Leemes of Thinkonij	Dangan Liedao, <Lema Channel>	eiland/island, zeestraat/strait	22-06N/114-12E	B3	II-34b p. 354
Noorder Limes	Dangan Liedao, <Lema Channel>	eiland/island, zeestraat/strait	22-06N/114-12E	A3	II-33a p. 348
Noorder Lumes	Dangan Liedao, <Lema Channel>	eiland/island, zeestraat/strait	22-06N/114-12E	B1	II-34a p. 352
Noorder Rheede, De	-	rede/roadstead	-	A2R	II-35 p. 358
Noorder Rif, t	Ting-tou-o-shan?	rif/reef	23-05N/120-01E	B2	II-34a p. 352
Noorder Riff, t	-	rif/reef	-	A2R	II-35 p. 358
Noorder Wagter	Hsieh-yang Tao	eiland/island	20-54N/109-13E	A1	II-1b p. 236
Noorder Wedas	-	gebergte/mountains	-	A/B2	I-23a p. 138
Noorderdroogte	Xibei Qiantan	ondiepte/shoals	20-23N/110-47E	A1	II-1b p. 236
Noorderdroogtens, De	Xibei Qiantan	ondiepte/shoals	20-23N/110-47E	A2	II-33a p. 348
Noorderwachter	Hsieh-yang Tao	eiland/island	20-54N/109-13E	A2	II-33a p. 348
Noordhoek van Pitioli	Tg. Djerewai/Jerewai	kaap/cape	01-36N/128-40E	A2	II-28 p. 338
Noordholland, t Fort	<Keelung/Chilung>	fort/fortress	25-08N/121-43E	A1LB	II-35 p. 358
Noordwester Haven	Port Louis Bay	baai/bay	20-09S/57-29E	A2	I-11 p. 96
Noordwijck	Norway Island	eiland/island	08-30N/81-16E	A1LB	I-23l p. 158
Noordwijks R.	-	rivier/river	10-24N/107-07E	B1	II-1b p. 236
Noordwyk	<Batavia-Weltevreden/Jakarta Pusat>	fort/fortress	06-08S/106-49E	A1	II-2b p. 240
Noortweyk	-	plaats/settlement	-	A3	I-22b p. 130
Noortwijks R.	-	rivier/river	10-24N/107-07E	B3	II-8 p. 288
Noortwijx Droughte	-	ondiepte/shoals	-	A2	I-30 p. 210
Noortwyk, De Veltschans	<Batavia-Weltevreden/Jakarta Pusat>	fort/fortress	06-08S/106-49E	B2/3	II-3c p. 254
Noortwyk, De Veltschans	<Batavia-Weltevreden/Jakarta Pusat>	fort/fortress	06-08S/106-49E	B1/2LO	II-3f p. 260

Oorspr. naam op de kaart/ Original name on the map	Tegenwoordige naam/ Present name	Soortnaam/ Category	Coördinaten/ Co-ordinates	Kaartvak/ Map grid square	Kaart, pagina/ Map, page
Noorwegen	Iles Norway	eilanden/islands	20-37N/107-09E	A1	II-33a p. 348
Noorwegen	-	eiland/island	-	A1	II-33a p. 348
Noorwegen	-	eilanden/islands	-	A1	II-33a p. 348
Noorwegen	-	eiland/island	-	A1	II-33b p. 350
Noorwegen	Iles Norway	eilanden/islands	20-37N/107-09E	A1	II-1b p. 236
Noorwegen, t Dorp	-	plaats/settlement	-	A1	II-33b p. 350
Nootebooms Canaal	North East Entrance, <Haitan Haixia>	zeestraat/strait, baai/bay	25-40N/119-44E	B2/3	II-34a p. 352
Nootebooms Canaal	North East Entrance, <Haitan Haixia>	zeestraat/strait, baai/bay	25-40N/119-44E	B1	II-36 p. 360
Norenkoer	-	plaats/settlement	-	01-A2	I-22a p. 126-128
Noricout	-	-	-	B2	I-27 p. 202
Norilla	-	-	-	A1	II-19 p. 314
Norwegen	Maitara	eiland/island	00-44N/127-22E	B1	II-28 p. 338
Nosewoelang	Semai	eiland/island	03-08S/132-30E	A2	II-19 p. 314
Nossa Dauw	Noese/Nuse	eiland/island	10-49S/122-40E	B2	II-13 p. 298
Nossi Hibrahim of het Eylt. St. Maria	Nosy Boraha/Sainte Marie	eiland/island	16-55S/49-53E	A2	I-9 p. 78
Notebooms Ingang	North East Entrance, <Haitan Haixia, baai/bay>	zeestraat/strait	25-40N/119-44E	A3RB	II-39 p. 366
Notedop	Salira	eiland/island	05-53S/106-04E	02-B3	II-2f p. 242
Notendop	Salira	eiland/island	05-53S/106-4E	A/B1	II-2g p. 244
Notendop	Salira	eiland/island	05-53S/106-4E	A3	I-37 p. 222
Notendopje	Noesi/Nusi	eiland/island	03-09S/135-40E	B3	II-46a p. 388
Notendopje, t	Noesi/Nusi	eiland/island	03-09S/135-40E	B3	II-46c p. 392
Notto	Noto	provincie/province	37-20N/137-00E	A2	II-40b p. 370
Noulas	-	-	-	A1LB	II-17c p. 308
Noussa Cambangin, Eylt.	Noesa/Nusa Kambangan	eiland/island	07-44S/108-55E	B2	II-2b p. 240
Nova	Ngoba	eiland/island	05-20S/134-30E	A3	II-1a p. 234
Nova Guinea	Nieuw-Guinea/New Guinea/ Irian Jaya/Papua	eiland/island	05S/140E	A2/A3	II-19 p. 314
Nova Guinea	Nieuw-Guinea/New Guinea/ Irian Jaya/Papua	eiland/island	05S/140E	A2 - B3	II-46a p. 388
Nova Guinea	Nieuw-Guinea/New Guinea/ Irian Jaya/Papua	eiland/island	05S/140E	A3/B3	II-46b p. 390
Nova Guinea	Nieuw-Guinea/New Guinea/ Irian Jaya/Papua	eiland/island	05S/140E	A1/B1	II-46c p. 392
Nova Guinea	Nieuw-Guinea/New Guinea/ Irian Jaya/Papua	eiland/island	05S/140E	A3-B3	I-1 p. 40
Nova Guinea	Nieuw-Guinea/New Guinea/ Irian Jaya/Papua	eiland/island	05S/140E	A2/3	II-1a p. 234
Nova Guinea, De Noord West Hoek van	Nieuw-Guinea/New Guinea/ Irian Jaya/Papua	eiland/island	05S/140E	A1/A2	II-44 p. 384
Nova Macao, Bocht van	Grande Baie des Fai-Tsi-Long	baai/bay	20-54N/107-13E	A1	II-1b p. 236
Nova Macoao, De Bocht van	Grande Baie des Fai-Tsi-Long	baai/bay	20-54N/107-13E	A1	II-33a p. 348
Nove, I.	-	eiland/island	-	B2	II-34b p. 354
Nuda, I. de	-	eiland/island	18-35N/41-03E	B3	I-2a p. 42
Nugancien	-	plaats/settlement	-	A2R	II-38 p. 364
Nusie Borie of Ouwerhoek	Bori	eiland/island	00-35S/127-36E	B2	II-28 p. 338
Nussa besti	Jaco	eiland/island	08-26S/127-19E	A1	II-43 p. 382
Nussa Sira	Badas-eilanden/Kepulauan Badas	eilanden/islands	00-37N/107-04E	A1	II-1a p. 234
Nussalau	Noesa Laoet/Nusa Laut	eiland/island	03-40S/128-47E	B2	II-20 p. 316
Nussalauw	Noesa Laoet/Nusa Laut	eiland/island	03-40S/128-47E	A1	II-19 p. 314
Nussalauw	Noesa Laoet/Nusa Laut	eiland/island	03-40S/128-47E	B1	II-46a p. 388
Nussanita	-	eiland/island	-	B2RO	II-22 p. 320
Nussanive	Tg. Noesanive/Nusanive	kaap/cape	03-47S/128-05E	A1	II-19 p. 314
Nussanive	-	eiland/island	-	A2	II-1a p. 234
Nussanive	<Pohonpoele/Pohonpule>	wijk/town district	03-42S/128-09E	B3	II-21b p. 318
Nussasira	Siri/Lima	eilanden/islands	05-05S/117-05E	A2	II-1a p. 234
Nussatella	Noesa/Nusa Ela	eiland/island	03-39S/127-54E	A1	II-19 p. 314
Nusse Laut	Noesa Laoet/Nusa Laut	eiland/island	03-40S/128-46E	B2LO	II-24 p. 324
Nylwelle	Nilwella	plaats/settlement	05-58N/80-43E	B2	I-2b p. 44
Nyn Negger	Navinagar	plaats/settlement	22-32N/70-07E	A2L	I-15 p. 112
Nypa Nypa, Bocht	Matarapebaai/Teluk Matarape	baai/bay	03-18S/122-21E	B2	II-17b p. 306
Nytsango	-	plaats/settlement	-	B3R	II-38 p. 364
O					
Oba	Oba	plaats/settlement	00-44N/127-32E	B2	II-28 p. 338
Obe, R.	Tebah	rivier/river	00-03N/127-53E	A1	II-46b p. 390
Obiet, F.	Obit	plaats/settlement	00-39S/127-25E	B1	II-28 p. 338
Obo, R.	-	rivier/river	-	A1	II-46a p. 388
Oboru	Aboroe/Aboru	plaats/settlement	03-36S/128-30E	A2	II-20 p. 316
Obraimu	-	-	-	B3	I-2a p. 42
Ocatara	-	-	-	B1	I-13b p. 104
Ochio, De Groote Provintie	Oshu	provincie/province	39N/141E	A3	II-40b p. 370
Octsocyra	<Otorochi Kushi>	-	42-35N/140-30E	A2	II-40a p. 368
Odawara	Odawara	plaats/settlement	35-15N/139-09E	A2	II-34b p. 354
Odier	Oedjir/Ujir	eiland/island	05-36S/134-17E	A3	II-19 p. 314
Odier	Oedjir/Ujir	eiland/island	05-36S/134-17E	A3	II-1a p. 234
Odima	-	-	-	B2	I-12a p. 98
Odina	-	-	-	A3R	I-8g p. 76
Odjong Kirna	Tg. Warangan	kaap/cape	07-39S/113-2E	B2	II-6 p. 284
Odju, Oedjong	Kaap Oisina/Ujung Oisina	kaap/cape	10-22S/123-28E	A3	II-13 p. 298
Oedegier	-	landstreek/region	-	B1L	I-25a p. 180
Oedegier, t Casteel van	-	fort/fortress	-	B1	I-25a p. 180
Oedepottone	Udapatana	plaats/settlement	06-25N/81-36E	B1	I-23b p. 140
Oedesbodde	-	plaats/settlement	-	B2	I-23a p. 138
Oedewatatotte	-	plaats/settlement	06-55N/79-50E	B1	I-23e p. 146
Oediampoer	Udayamperoor	plaats/settlement	09-52N/76-22E	02-A1	I-22a p. 126-128
Oedjong	-	plaats/settlement	-	B2	II-11a p. 292
Oedjonggattel	OedjoengTeloekawoer/Ujung Telukawur	kaap/cape	06-37S/110-38E	B2	II-2i p. 248
Oedria	-	-	-	B2	I-23b p. 140
Oedsina, Oedj.	Kaap Oisina/Ujung Oisina	kaap/cape	10-22S/123-28E	B2	II-12 p. 296
Oejen	Usan	plaats/settlement	09-39N/80-14E	A2	I-23r p. 170
Oelekeuny	-	plaats/settlement	-	A3	I-23r p. 170
Oelogondeor	Kartasoera/Kartasura	plaats/settlement	07-33S/110-44E	B1	II-5a p. 272
Oelogonder of Cartasoura de Ningrat	Kartasoera/Kartasura	plaats/settlement	07-33S/110-44E	A/B2	II-2b p. 240
Oelogondesa	Kartasoera/Kartasura	plaats/settlement	07-33S/110-44E	B2	II-2a p. 238
Oemetsiakotty	-	plaats/settlement	-	A2	I-23a p. 138
Oena	Kusakaki Shima	eiland/island	30-50N/129-26E	A3	II-36 p. 360
Oenakoere	-	plaats/settlement	-	B1	I-23b p. 140
Oenarangh	Oengaran/Ungaran	plaats/settlement	07-08S/110-27E	A1	II-5a p. 272
Oenavil	Nunavil	plaats/settlement	09-39N/80-09E	A2	I-23r p. 170
Oenawatta	<Unawatuna Point>	kaap/cape	06-00N/80-14-30E	B2	I-23a p. 138
Oenewatte	<Unawatuna Point>	kaap/cape	06-00N/80-14-30E	A1	I-23b p. 140
Oengaran	-	plaats/settlement	-	B2	II-5b p. 274
Oengavalune	-	plaats/settlement	-	A1	I-23r p. 170
Oenji	Oenji/Unyi?	plaats/settlement	04-18S/120-13E	A1	II-11a p. 292
Oepetiewe of t Eylt. Makoen	Uppu Tanni	eiland/island	09-05N/78-30E	A/B1L	I-23u p. 176
Oeppotive	Uppu Tanni	eiland/island	09-05N/78-30E	B2	I-23c p. 142
Oerang	-	plaats/settlement	-	A1	II-11a p. 292
Oercaij	-	-	-	B2L	I-23d p. 144
Oeredive	Uraitivu	eiland/island	09-36N/79-51E	A1	I-23r p. 170
Oeregorewatte	Orugodawatta	wijk/town district	06-56N/79-52E	A1	I-23e p. 146
Oerekotawuwatte	-	plaats/settlement	06-55N/79-50E	B1/2	I-23e p. 146
Oereni	<Ureni kalapu>	lagune/lagoon	06-55N/81-49E	B1	I-23b p. 140
Oereture	Udutturai	plaats/settlement	09-35N/80-26E	A3	I-23r p. 170
Oereviel	-	plaats/settlement	-	A1	I-23r p. 170
Oerewei	-	plaats/settlement	-	A2L	I-25a p. 180
Oerimessingh en Amahoeser	Oerimessing/Urimesing	wijk/town district	03-42S/128-09E	A2	II-21b p. 318
Oerimoekan	-	plaats/settlement	-	B3	I-23c p. 142
Oerimpiraij	Urumpirai	plaats/settlement	09-43N/80-03E	A1	I-23r p. 170
Oeroe	-	-	-	A1	II-46b p. 390
Oerondimoene	Urindimunai	plaats/settlement	09-42N/79-50E	A1	I-23r p. 170
Oerongh	Oeroeng/Urung	plaats/settlement	03-49S/130-46E	A2RB	II-22 p. 320
Oerwande Ampattoe	Urvanikanpattu	plaats/settlement	09-34N/80-22E	A2	I-23r p. 170
Oery, Barikade	<Oereng/Ureng, Ambon>	fort/fortress	03-40S/127-57E	B1/2LO	II-27 p. 336
Oesoemi	Osumi	provincie/province	31-30N/130-50E	B1	II-40b p. 370
Oetangh	Oetan/Utan	plaats/settlement	08-24S/117-08E	B1	II-18 p. 312
Oeth Raetje	Oedjoengradja/Ujung Raja	kaap/cape	00-10S/99-45E	B2	I-34 p. 214
Oetkoer	Uttukuru	plaats/settlement	14-33N/80-08E	B1L	I-25a p. 180
Oetowealy	-	plaats/settlement	-	A2	I-23a p. 138
Oetres Gading	<Sawang Gadang>	baai/bay	00-18N/99-25E	A2	I-34 p. 214
Oetypaar	-	eiland/island	-	B2	I-23c p. 142
Oeutiqul Pouty	-	-	-	A1	II-19 p. 314
Oexacherij	-	-	-	B2L	I-23d p. 144
Oezoe, Oedjong	-	kaap/cape	-	A3	II-13 p. 298
Ogobo	al-Ghayda	plaats/settlement	16-13N/52-15E	A2	I-12a p. 98
Oijsina	Oisina	schiereiland/peninsula	10-19S/123-30E	B2	II-12 p. 296
Oinale, Hoek	Tg. Tongga	kaap/cape	10-47S/122-48E	B2	II-13 p. 298
Oinale, Rivier	Gongga	rivier/river	10-49S/122-50E	B2	II-13 p. 298
Oizima	Oisina	plaats/settlement	10-21S/123-27E	A3	II-13 p. 298
Ojello	-	kaap/cape	-	A3	II-13 p. 298
Okasacha	Okazaki	plaats/settlement	34-57N/137-09E	B2	II-40b p. 370
Okey	Oki	plaats/settlement	03-47S/126-51E	A1	II-19 p. 314
Okissima	Oki-shoto	eilanden/islands	36-10N/133-07E	A2	II-40b p. 370
Okkande	Okanda	plaats/settlement	06-37N/81-46E	B3	I-23a p. 138
Olah	Oelat/Ulat	plaats/settlement	03-36S/128-43E	A1	II-19 p. 314
Olfas	Khawr Dubayy/Dubai Bay	baai/bay	25-15N/55-19E	B2	I-13b p. 104
Olheja	al-Luhayyah	plaats/settlement	15-42N/42-40E	A1	I-12a p. 98
Olheja	al-Luhayyah	plaats/settlement	15-42N/42-40E	B3	I-2a p. 42
Olifants Rivier	Olifantsrivier/Olifants River	rivier/river	31-41S/18-11E	A3	I-3b p. 48
Olinde	-	plaats/settlement	11-55N/79-50E	A3RB	I-25f p. 190
Olinde	-	landstreek/region	11-55N/79-50E	A3RB	I-25f p. 190
Oliphant, Den	Nanjishan	eiland/island	27-28N/121-04E	B1	II-36 p. 360
Oliphant, Den	Nanjishan	eiland/island	27-28N/120-52E	B2	II-37 p. 362
Oliphant, Riv. De	Batoegadjah/Batugajah	rivier/river	03-42S/129-09E	A3	II-21b p. 318
Oliphants Eyl.	Ilha dos Portugueses	eiland/island	25-58N/32-54E	A3	I-7 p. 62
Oliphants Eylt	Ilha dos Portugueses	eiland/island	25-58N/32-54E	B1	I-8b p. 66
Oliphants Riv.	Olifantsrivier/Olifants River	rivier/river	31-41S/18-11E	A1	I-3a p. 46
Ollimoene	-	plaats/settlement	09-38N/78-57E	A2	I-23c p. 142
Ollonadoo	-	plaats/settlement	-	B3	II-11a p. 292
Oloea, P.	Oeloeë/Ulue	eilanden/islands	00-21N/120-49E	A2	II-17d p. 310
Oluisy	Aloesi/Alusi	plaats/settlement	07-40S/131-35E	B2	II-19 p. 314
Olyphants Eylt.	Elephant Island	eiland/island	08-31N/81-14E	A1L	I-23d p. 144
Olyphants Spruyt	Batoegadjah/Batugajah	rivier/river	03-42S/129-09E	A2/3	II-21b p. 318
Oma	Haroekoe/Haruku	eiland/island	03-35S/128-30E	B2	II-20 p. 316
Oma	Haroekoe/Haruku	eiland/island	03-35S/128-30E	A1	II-19 p. 314
Oma	Haroekoe/Haruku	eiland/island	03-35S/128-30E	B1	II-46a p. 388
Oma	Haroekoe/Haruku	eiland/island	03-35S/128-30E	A2	II-1a p. 234
Omaha	-	plaats/settlement	-	B3	I-9 p. 78
Omammora, I.	Benten Shima	eiland/island	41-33-30N/140-55E	A3	II-40b p. 370
Omany	-	-	-	A2	II-20 p. 316
Omara	Dawharab	eiland/island	16-19N/42-19E	A1	I-12a p. 98
Ombo	Alor/Ombai	eiland/island	08-15S/124-45E	B3	I-1 p. 40
Ombong	-	plaats/settlement	-	B3	II-5b p. 274
Ombus	-	-	-	A2	II-40a p. 368
Omby	Ombai/Alor	eiland/island	08-15S/124-45E	A3	II-12 p. 296
Omgekeerde Boot	Ko Samet	eiland/island	12-34N/101-27E	A1	II-8 p. 288
Omi	Omi	provincie/province	35-15N/136-00E	B2	II-40b p. 370
Omkeer, De	-	kaap/cape	-	A2	I-30 p. 210
Omkeer, Den	Kelapa Genap	plaats/settlement	07-47S/108-15E	B1	II-2a p. 238
Omura	Omura	plaats/settlement	32-54N/129-57E	B1	II-40b p. 370
Onbee	Xiahoubinh	plaats/settlement	24-35N/118-11E	B3RO	II-34c p. 356
Onderkonda	-	plaats/settlement	-	A1L	I-25a p. 180
Onerette Koelan	-	plaats/settlement	-	A3	I-23b p. 140
Ong, R.	-	rivier/river	-	B3	I-9 p. 78
Ongaivou	-	landstreek/region	-	B3	I-9 p. 78
Ongano	Onang/Onan	plaats/settlement	03-08S/118-47E	A2	II-10 p. 290
Ongeluckig Eyl.	-	-	-	B2	II-40a p. 368
Ongeluckige Riv.	Kinabatangan	rivier/river	05-39N/118-37E	B2	II-1b p. 236
Ongh Lahe Riv.	Onilahy	rivier/river	23-34S/43-44E	B3	I-9 p. 78
Onghebe	Onibe?	-	-	A2	I-9 p. 78
Ongh Lahe Massoh Riv.	-	rivier/river	-	B3	I-9 p. 78
Onjong, Oedjong	Oedjong/Ujong	plaats/settlement	05-26S/119-23E	B3	II-11a p. 292
Onjut, P.	Brabantshoedje/Oeler/Ular	eiland/island	06-00-30S/105-56E	A1	II-2a p. 238
Onkoe, Eylt.	Ockseu/Wuqiu Yu + Xia Yu	eilanden/islands	24-59N/119-26E	A2	II-1b p. 236
Onkoe, I.	Ockseu/Wuqiu Yu + Xia Yu	eilanden/islands	24-59N/119-26E	B2	II-34a p. 352
Onor	Honor/Honawar/Honavar	plaats/settlement	14-17N/74-26E	A3R	I-15 p. 112
Onor	Honor/Honawar/Honavar	plaats/settlement	14-17N/74-26E	A1	I-21 p. 124
Onor	Honor/Honawar/Honavar	plaats/settlement	14-17N/74-26E	A1	I-2b p. 44
Onrust	Onrust/Kapal	eiland/island	06-02S/106-44E	A1	II-2i p. 248
Onrust	Onrust/Kapal	eiland/island	06-02S/106-44E	B3	II-2g p. 244
Onrust	Onrust/Kapal	eiland/island	06-02S/106-44E	A1	II-3a p. 250
Onrust Kerkhoff off Po. Kiloor	Kerkhof/Kelor	eiland/island	06-01-30S/106-45E	01-A3	II-2f p. 242
Onrust of Po. Kapal	Onrust/Kapal	eiland/island	06-02S/106-44E	01-A3	II-2f p. 242
Onrust, t Eyland	Onrust/Kapal	eiland/island	06-02S/106-44E	A1/3	II-3d p. 256
Ontai	-	plaats/settlement	-	A3	I-9 p. 78
Ontainae	-	plaats/settlement	-	A3	I-9 p. 78
Ontaisotroulia	-	landstreek/region	-	B3	I-9 p. 78
Ontjoe	-	plaats/settlement	-	B2	II-11a p. 292
Ontong Java	Oentoengdjawa/Tg. Pasir	kaap/cape	06-01S/106-41E	02-A1	II-2f p. 242
Ontong Java	Oentoengdjawa/Tg. Pasir	kaap/cape	06-01S/106-41E	A1	II-2a p. 238
Ontong Java of Ruyge Hoec	Oentoengdjawa/Tg. Pasir	kaap/cape	06-01S/106-41E	B2/3	II-2g p. 244
Ontong Java, Rivier van	Tjisadane/Cisadane	rivier/river	06S/106-41E	B1	II-3a p. 250
Ony	Onin	schiereiland/peninsula	02-50S/132-15E	A1	II-44 p. 384
Oockey	Oki	plaats, eiland/settlement, island	03-47S/126-51E	B1	II-20 p. 316
Oodijks Droogte	-	ondiepte/shoals	22N/113-18E	A1LB	II-34c p. 356
Ookander	Okanda	plaats/settlement	06-37N/81-46E	B1	I-23b p. 140
Ookonissima of Vissers Eilandt	Hon Mé	eiland/island	19-22N/105-55E	A1	II-33a p. 348
Ooresipoelaan	-	plaats/settlement	-	A1	I-23r p. 170
Oos	Ozu	plaats/settlement	33-30N/132-32E	B2	II-40b p. 370
Oost Banck	South Sagar Sand	ondiepte/shoals	21-25N/88-14E	B1/2	I-26b p. 200
Oost Banck	South Sagar Sand	ondiepte/shoals	21-25N/88-14E	A1	I-26a p. 198
Oost Bank	South Sagar Sand	ondiepte/shoals	21-25N/88-14E	B2	I-28 p. 204
Oostboompjes Eijlt	Rorebo	eiland/island	02-23S/134-58E	A3	II-46a p. 388
Oostburgh, Redout	<Kajeli, Boeroe/Kayeli, Buru>	fort/fortress	03-23S/127-07E	B2/3RO	II-25 p. 326
Oostcaap Commoryn, d'	East Cape Comorin	kaap/cape	08-11N/77-45E	A/B1	I-23a p. 138
Oost Caap Comoryn	East Cape Comorin	kaap/cape	08-11N/77-45E	B1	I-2b p. 44
Oostcaep Com:	East Cape Comorin	kaap/cape	08-11N/77-45E	B2	I-21 p. 124
Oostenbaij, d'	Trincomalee Inner Harbour	baai/bay	08-33N/81-11E	A1L	I-23d p. 144
Oostenburgh	Ostenburg Fort <Trincomalee>	fort/fortress	08-32N/81-13E	B2/3RO	I-23l p. 158
Oostenburgh	Ostenburg Fort <Trincomalee>	fort/fortress	08-32N/81-13E	A1LB	I-23l p. 158
Oostenburgh	Ostenburg Fort <Trincomalee>	fort/fortress	08-32N/81-13E	A1L	I-23d p. 144
Ooster R.	Cua Bo De	rivier/river	08-43N/105-14E	B2	II-8 p. 288
Oostergat	Cua Bo De	rivier/river	09-00N/105-25E	B1	II-1b p. 236
Oostergat	North Entrance to Grand Port	zeestraat/strait	20-19S/57-47E	B3	I-11 p. 96
Oostergat, B. t	North Entrance to Grand Port	zeestraat/strait	20-19S/57-47E	A1	I-11 p. 96
Oosterkanaal, t	Cua Dinh An	rivier/river	09-48N/106-33E	B2-B3	II-8 p. 288
Oot	O-Shima	eiland/island	38-51N/141-37E	A3	II-40b p. 370
Oots	Otsu	plaats/settlement	35-01N/135-51E	B2	II-40b p. 370
Opafio	-	-	-	A2	I-2a p. 42
Opdekams Hoek, I.	Jacobus Opdekamshoek/Ujung Auri	eiland/island	02-47S/135-57E	B3	II-46a p. 388
Openakelle	-	plaats/settlement	-	B1	I-23b p. 140
Opetia	Kilifi	rivier/river	03-37S/39-51E	B1	I-8f p. 74
OrWor	-	eiland/island	00-38N/128-31E	A1	II-46a p. 388
OrWor	-	eiland/island	00-38N/128-31E	A1	II-46b p. 390
Ora Magan	Alamagan	eiland/island	17-35N/145-51E	B3	II-31 p. 344
Orangandi	-	plaats/settlement	-	A2	I-23a p. 138
Orangh, Po.	Panjoe/Panyu	eiland/island	01-30S/100-26E	B3	I-34 p. 214
Orangie Bay	Guangao Wan	baai/bay	22-13N/116-43E	A2	II-1b p. 236
Orangie Hoek	Soldier Point?	kaap/cape	11-28S/131-31E	A3	II-43 p. 382
Orangie, R. d'	Straat Prinses Marianne/Selat Bian?	zeestraat/strait	07-20S/138-48E	A3	II-1a p. 234
Orangie, R. d'	Straat Prinses Marianne/Selat Bian?	zeestraat/strait	07-20S/138-48E	B3	I-1 p. 40
Orangie, t Casteel	Fort Oranje <Ternate>	fort/fortress	00-47N/127-23E	A1	II-28 p. 338
Orangie, t Casteel	Fort Oranje <Ternate>	fort/fortress	00-47N/127-23E	A2	II-29b p. 340
Oranjebai Zoatoupou	Guangao Wan	baai/bay	23-13N/116-43E	B2	II-34a p. 352
Orcades Eijlanden	Wajag/Wayag	eiland/island	00-09N/130-03E	A1	II-46a p. 388
Orcades Eylanden, De	Wajag/Wayag	eiland/island	00-09N/130-03E	A2	II-46b p. 390
Ore mugan	Alamagan	eiland/island	17-35N/145-51E	B3	II-1b p. 236
Orisima	To Shima	eiland/island	34-31N/131-17E	B3	II-40b p. 370
Orianton	Ponnagyun	plaats/settlement	20-18N/93-01E	A2	I-30 p. 210
Oringael, Het Land van	-	landstreek/region	-	A1L	I-25a p. 180
Orinmouka	-	plaats/settlement	-	A2	I-23a p. 138
Orionton	-	plaats/settlement	-	A2	I-26a p. 198
Orixa	Orissa	landstreek/region	20N/84E	B2/A3R	I-24 p. 178
Orixa	Orissa	landstreek/region	20N/84E	B1	I-27 p. 202
Orixa	Orissa	landstreek/region	20N/84E	A2	I-1 p. 40
Orixa	Orissa	landstreek/region	20N/84E	A2	I-2b p. 44
Ormus	Ormoes/Hormuz/Hormoz	plaats/settlement	27-05N/56-27E	A3	I-13b p. 104
Ormus	Ormoes/Hormuz/Hormoz	plaats/settlement	27-05N/56-27E	B2RO	I-13c p. 106
Ormus	-	-	-	A1	I-27 p. 202
Ormus	Ormoes/Hormuz/Hormoz	plaats/settlement	27-05N/56-27E	A1	I-1 p. 40
Ormus	-	landstreek/region	-	B3	I-2a p. 42
Ormus	Ormoes/Hormuz/Hormoz	plaats/settlement	27-05N/56-27E	B3	I-2a p. 42
Os Barbaros	-	-	-	B1L	I-8g p. 76
Os Barbaros	-	-	-	B2	I-2a p. 42
Os Bodios	Hocti Darute	baken/beacon	04-30N/47-59E	A1L	I-8g p. 76
Os Bodios	Hocti Darute	baken/beacon	04-30N/47-59E	B2	I-2a p. 42
Os Modos do Oura	-	-	-	A1	I-2a p. 42
Os Palheyros	-	-	-	B1	I-13a p. 102
Os Pundos	Huddi Point?	kaap/cape	13-56N/74-32E	B3R	I-15 p. 112
Os Pundos	Huddi Point?	kaap/cape	13-56N/74-32E	A1	I-21 p. 124
Os Pundos	Huddi Point?	kaap/cape	13-56N/74-32E	A1	I-2b p. 44
Os Sete Irmaos	-	-	-	A2	I-2a p. 42
Os Tres Irmaos	-	eilanden/islands	-	B2	I-1 p. 40
Os Tres Irmaos	-	eilanden/islands	-	B1	I-2b p. 44
Osaka	Osaka	plaats/settlement	34-40N/135-28E	B2	II-40a p. 368
Osaka	Osaka	plaats/settlement	34-40N/135-28E	B2	II-40b p. 370
Oser	-	plaats/settlement	-	A2L	I-25a p. 180
Osfiria	Lemolemo	plaats/settlement	00-40S/128E	B2	II-28 p. 338
Osima	Oshima	eiland/island	41-30N/139-22E	A3	II-40b p. 370
Osima	Oshima	eiland/island	34-44N/139-24E	B3	II-40b p. 370
Osima	Oshima	eiland/island	33-30N/129-32E	B1	II-40b p. 370
Osmoras da Piedra	-	-	-	A2	I-3b p. 48
Ota Gragua	Maug Islands?	eilanden/islands	20N/145-14E	B3	II-31 p. 344
Otagragua	Maug Islands?	eilanden/islands	20N/145-14E	B3	II-1b p. 236
Ottapoelij	-	plaats/settlement	-	B2	I-23b p. 140
Otto	Woto	eiland/island	00-38N/128-38E	A1	II-46a p. 388
Otto	Woto	eiland/island	00-38N/128-38E	A1	II-46b p. 390
Oua	Ouw	plaats/settlement	03-38S/128-44E	B2	II-20 p. 316
Oubi	Peleng	eiland/island	01-20S/123-15E	A2	II-1a p. 234
Oubi Lato	Obi Latoe/Obilatu	eiland/island	01-24S/127-20E	A2	II-1a p. 234
Ouby	Peleng	eiland/island	01-20S/123-05E	A2	II-17a p. 304
Ouby	Peleng	eiland/island	01-20S/123-15E	A/B2R	II-17c p. 308
Ouby	Obi	eiland/island	01-30S/127-45E	A2	II-1a p. 234
Ouby of Palla Bato	Peleng	eiland/island	01-20S/123-15E	A2	II-17b p. 306
Ouby, Straat	Straat/Selat Peleng	zeestraat/strait	01-03S/123-15E	A2	II-17a p. 304
Oucham	Wu Shan	berg/mountain	22-44N/115E	B2	II-34a p. 352
Oudeaer	Udaiyarpalaiyam	plaats/settlement	11-11N/79-18E	A2R	I-25a p. 180
Oudatchie Madam of Ambelam	-	plaats/settlement	-	B3	I-23a p. 138
Oude Gijns	-	-	-	B2	I-28 p. 204
Oudel	Katinai Besar	eiland/island	00-57S/128-21E	B2	II-28 p. 338
Oudeu	Oendoer/Undur	plaats, kaap/settlement, cape	03-47S/130-37E	B3	II-20 p. 316
Oud Hoorn	Ji Yu	eiland/island	24-26N/118-00E	A3RB	II-34c p. 356
Oudjong Java of de Ruyge H.	Oedjoengdjawa/Tg. Pasir	kaap/cape	06-0-30S/106-41E	A1	II-2i p. 248
Oudt Bhay	Baai van Endeh/Teluk Ende	baai/bay	08-50S/121-35E	A2	II-14 p. 300
Ougli	Hugli-Chinsura	plaats/settlement	22-54N/88-23E	B2	I-27 p. 202
Ougli, Logie	<Hugli-Chinsura>	plaats/settlement	22-54N/88-23E	A2	I-26b p. 200
Ougli, Logie	<Hugli/Chinsura>	plaats/settlement	22-54N/88-23E	A2	I-1 p. 40
Ougli, Logie	<Hugli/Chinsura>	plaats/settlement	22-54N/88-23E	A2	I-2b p. 44
Ougli, Spruit van	-	rivier/river	22-11-30N/88-11E	A1	I-26a p. 198
Ougli, Spruyt van	-	rivier/river	22-11-30N/88-11E	A1/2	I-26b p. 200
Oulakras	Oelakan/Ulakan	rivier/river	00-41S/100-10E	B3	I-34 p. 214
Oulias Ser	Saparoea/Saparua	eiland/island	03-33S/128-40E	A2	II-20 p. 316
Ouliasser of Honimoa	Saparoea/Saparua	eiland/island	03-33S/128-40E	B1	II-46a p. 388
Oumiotock	-	eiland/island	-	A2	II-19 p. 314
Ouno Jono	-	-	-	A2	I-34 p. 214
Ourat	Oelat/Ulat	plaats/settlement	03-36S/128-43E	A2	II-20 p. 316
Oureli of Baddenille	-	plaats/settlement	-	B3	I-23a p. 138
Ourien	Oereng/Ureng	plaats/settlement	03-12S/128-15E	A2	II-20 p. 316
Ourien	Oeroeng/Urung	plaats/settlement	03-49S/130-46E	B3	II-20 p. 316
Ourien	Oereng/Ureng	plaats/settlement	03-40S/127-57E	A2	II-20 p. 316
Ourien	Oereng/Ureng	plaats/settlement	03-40S/127-57E	A1	II-19 p. 314
Ourimouka	-	plaats/settlement	-	A3	I-23b p. 140
Ourogarepatte	-	plaats/settlement	-	A2	I-23a p. 138
Ourouture	Udutturai	plaats/settlement	09-35N/80-26E	A2	I-23a p. 138
Outemory	Hoetoemoeri/Hutumuri	plaats/settlement	03-41S/128-18E	A1	II-19 p. 314
Ouw, De Hoek	Tg. Ouw	kaap/cape	03-37S/128-43E	A2LB	II-24 p. 324
Ouw, De Hoek	Tg. Ouw	kaap/cape	03-37S/128-43E	B2LO	II-24 p. 324
Ouw, Negorij	Ouw	plaats/settlement	03-36S/128-42E	A2LB	II-24 p. 324
Overburgh, Redout	<Loehoe, Ceram/Luhu, Seran>	fort/fortress	03-23S/127-58E	A1/2LB	II-25 p. 326
Overtoon	Sabatang	eiland/island	00-25S/127-39E	B1	II-28 p. 338
Overveen	Goadeng Dao	eiland/island	26-16N/120E	A3	II-34a p. 352
Overveen	Goadeng Dao	eiland/island	26-16N/120E	B1	II-36 p. 360
Overveen	Zhoushan Dao	eiland/island	30N/122-15E	A2	II-37 p. 362
Overveens Eylanden	Zhoushan Qundao	eilanden/islands	30N/122-15E	A/B1L	II-39 p. 366
Overveens Eylden.	Zhoushan Qundao	eilanden/islands	30N/122-15E	A1	II-36 p. 360
Overveens Eylt.	Zhoushan Dao	eiland/island	30-03N/122-08E	A1L	II-39 p. 366
Owary	Owari	provincie/province	35-10N/136-50E	B2	II-40b p. 370
Oymali, Hoek	Tg. Tongga	kaap/cape	10-47S/122-48E	B2	II-12 p. 296
Oymaly, R.	Gongga	rivier/river	10-49S/122-50E	B2	II-12 p. 296
Oynale	Gongga	rivier/river	10-49S/122-50E	B2	II-14 p. 300
Oynale, H.	Tg. Tongga	kaap/cape	10-47S/122-48E	B2	II-14 p. 300
P					
Paap H.	-	kaap/cape	01-17S/131-01E	A2	II-46a p. 388
Paaphoek, De	-	kaap/cape	01-17S/131-01E	B3	II-46b p. 390
Paarde hoek	-	kaap/cape	-	A3	II-46b p. 390
Paarl Bank	Mannar Pearl Banks/Vankelai Reef + Arippu Reef	ondiepte/shoals	08-50N/79-50E	A3	I-23b p. 140
Pababoan Ratoe, De Bocht	Wijnkoopsbaai/Teluk Pelabuhanratu	baai/bay	07-00S/106-29E	A1	II-3b p. 252
Pabajam	-	plaats/settlement	-	A2R	I-39a p. 226
Pabalaanratoes, S.	Palaboehan/Palabuan	rivier/river	06-59S/106-32E	A1	II-3b p. 252
Pabayman	-	plaats/settlement	-	B2	II-6 p. 284
Pabean	Pabean	plaats/settlement	06-16S/108-18E	A3	II-4a p. 264
Paboelamian	-	plaats/settlement	-	B2	II-2i p. 248
Paboelamian, Oedjong	Tg. Korowelang?	kaap/cape	06-51S/110-10E	B2	II-2i p. 248
Paboenan	-	plaats/settlement	-	B3	II-2i p. 248
Pabondockan	-	plaats/settlement	-	B3	II-11a p. 292
Pacala	-	plaats/settlement	-	B2	II-11a p. 292
Pacatiengang	-	rivier/river	-	B1	II-6 p. 284
Pacieku	-	plaats/settlement	-	A3R	II-38 p. 364
Pack Clip	Kokupeechchykallu	klip/cliff	08-48N/81-07E	B3	I-23b p. 140
Packa	-	plaats/settlement	-	B1L	II-38 p. 364
Packa	-	plaats/settlement	-	B3	II-11a p. 292
Packalong, Oedjong	<Pangkalan>	plaats/settlement	06-37S/111-29E	A2	II-5a p. 272
Packalongan	Pekalongan	plaats/settlement	06-53S/109-41E	B2	II-2i p. 248
Packalongan	Pekalongan	plaats/settlement	06-53S/109-41E	A2	II-2a p. 238
Packaran, H.	-	plaats/settlement	-	B3	II-2i p. 248
Packare	-	plaats/settlement	-	B2	II-11a p. 292
Packis	Pakis	plaats/settlement	05-58S/107-07E	A1	II-2i p. 248
Packis	Pakis	berg/mountain	06-52S/112-25E	B3	II-2i p. 248
Packis	Pakis	plaats/settlement	05-58S/107-07E	A1	II-4a p. 264
Packyingin, Songi	Pakidjingin/Pakijingin	rivier/river	06-52S/109-15E	B2	II-2i p. 248
Pacoy	-	plaats/settlement	-	03-B1	I-22a p. 126-128
Padack, Songi	-	plaats/settlement	-	B2	II-2i p. 248
Padala	-	plaats/settlement	-	B1LO	II-17c p. 308
Padallij	Padali	plaats/settlement	04-12S/119-52E	B1	II-11a p. 292
Padaloe	-	plaats/settlement	-	B2	II-11a p. 292
Padamany	-	plaats/settlement	-	B2	II-11a p. 292
Padang	Padang	plaats/settlement	00-57S/100-22E	A2	I-1 p. 40
Padang	Padang	plaats/settlement	00-57S/100-22E	B3	I-2b p. 44
Padang	Padang	plaats/settlement	00-57S/100-21E	B3	I-34 p. 214
Padang Padang	-	plaats/settlement	-	B1	II-11a p. 292
Padangala	-	plaats/settlement	-	B2	II-11a p. 292
Padangang	Padangeng	plaats/settlement	04-15S/119-52E	B1	II-11a p. 292
Padangh	Padang	plaats/settlement	00-57S/100-22E	A1/2	I-36a p. 216
Padangmanules	-	plaats/settlement	-	A1L	I-38 p. 224
Padantsenejon	-	plaats/settlement	-	A1L	I-38 p. 224
Padatange	-	plaats/settlement	-	B1	II-11a p. 292
Padawang Riv. of Cambera	Kambaniroe	rivier/river	09-40S/120-19E	B1	II-14 p. 300
Pad-Bruggens H.	-	kaap/cape	-	B1	II-30 p. 342
Paddewaycal	-	plaats/settlement	-	A1	I-23r p. 170
Padely	-	plaats/settlement	-	B2	II-12 p. 296
Paderan, B.	Mui Dinh	baai/bay	11-15N/118-50E	B1	II-1b p. 236
Paderan, Bahia	Mui Dinh	baai/bay	11-15N/118-50E	A3	II-8 p. 288
Padiaracan	Padjarakan/Pajarakan	plaats/settlement	07-45S/113-23E	B2	II-6 p. 284
Padie, Tanjong	Tg. Sadjelek/Sajelek	kaap/cape	08-11S/117-29E-	A2	II-18 p. 312
Padingi	-	plaats/settlement	-	B3	II-11a p. 292
Padja	Padjea/Pajea	plaats/settlement	04-40S/120-22E	A1/2	II-11a p. 292
Padjajan	-	plaats/settlement	-	B2	II-11a p. 292
Padjajaram	Pangrango/Pangerango	berg/mountain	06-46S/106-56E	B2	II-3b p. 252
Padjajaram, t Fort	<Buitenzorg/Bogor>	fort/fortress	06-35S/106-45E	B2/3	II-3b p. 252
Padjalang	-	plaats/settlement	-	B1/2	II-2i p. 248
Padjalang	-	plaats/settlement	-	A/B3	II-4a p. 264
Padjang	-	plaats/settlement	-	B2/3	II-5a p. 272
Padjangh	Padjang/Pajang	plaats/settlement	07-34S/110-46E	B1	II-5a p. 272
Padje	Patje/Pace?	plaats/settlement	07-39S/111-54E	B3	II-5a p. 272
Padjou	Lamma/Pok Liu Chau	eiland/island	22-12N/114-08E	B1	II-34a p. 352
Padoe, Songi	-	plaats/settlement	-	B2	II-2i p. 248
Padongangh, R.	Tjigadoeng/Cigadung	rivier/river	07-00S/106-40E	B1	II-3b p. 252
Padre	-	eiland/island	22-11N/113-29E	A3	II-33a p. 348
Padre, I. De	-	eiland/island	-	B2	II-34b p. 354
Padre, t Eyland	-	eiland/island	22-11N/113-29E	A1LB	II-34c p. 356
Padrecamon	Puthukkamam	plaats/settlement	08-52N/79-58E	A2	I-23a p. 138
Padrogang, Negery	Pageragoeng/Pageragung	plaats/settlement	07-06S/108-09E	B1	II-4b p. 266
Padua, Baixos de	Bassas de Pedro/ Padua Bank/ Munyal Par	ondiepte/shoals	13N/72-30E	A1	I-2b p. 44
Paduranan	<Tg. Karangparoedan/Karangparudan>	kaap/cape	06-41S/111-17E	B3	II-2i p. 248
Paerde bergh	Perdeberg	berg/mountain	33-36S/18-48E	A2	I-5b p. 54
Paerel Diamant	Paarl Diamant	boerderij/farm	33-43-02S/18-53-37E	A2	I-5b p. 54
Paete	-	plaats/settlement	-	A2	I-23a p. 138
Pafude	-	plaats/settlement	-	A1/2L	II-38 p. 364
Pagad, R.	Lasem	rivier/river	06-40S/111-27E	A2	II-2a p. 238
Pagadeen	Pagaden	plaats/settlement	06-27S/107-48E	A3	II-4a p. 264
Pagahe	Pajahi/Payahe	plaats/settlement	00-20-30N/127-43E	B2	II-28 p. 338
Pagelan	-	plaats/settlement	-	B3	II-11a p. 292
Pagenackan	-	plaats/settlement	-	B3	II-11a p. 292
Paget, R.	-	rivier/river	-	A2	II-5a p. 272
Pagga, Bocht	Pagabaai/Teluk Paga	baai/bay	08-45S/122-08E	A2	II-14 p. 300
Paggat, H.	<Pangkah>	plaats/settlement	06-55S/112-33E	B3	II-2i p. 248
Paggat, R.	-	rivier/river	-	B3	II-2i p. 248
Pagger aan Hottentots Hollandt, De	-	fort/fortress	-	B2	I-3b p. 48
Pagoden Rivier	Song Cai	rivier/river	12-16N/109-11E	A3	II-8 p. 288
Pagodos, C. dos	Mumbri Point	kaap/cape	16-22N/73-21E	A1	I-2b p. 44
Pagoendom	-	plaats/settlement	-	B3	II-2i p. 248
Pagoodos, Caap dos	Mumbri Point	kaap/cape	16-22N/73-21E	A3R	I-15 p. 112
Pagoods Bergh, De	Pagoda Hill	berg, kaap/mountain, cape	08-35N/81-14E	A1L	I-23d p. 144
Pagrianpatou	-	landstreek/region	11-55N/79-50E	A3RB	I-25f p. 190
Paha	Tg. Tg. Namaä/Namaa	kaap/cape	02-48S/129-03E	A2	II-20 p. 316
Pahang	Pahang	rivier/river	03-30N/103-28E	B1	II-1b p. 236
Paiboke	Payibokka	plaats/settlement	06-07N/81-03E	B1	I-23b p. 140
Paibonkwa	-	plaats/settlement	-	B3R	I-39a p. 226
Paincolan	-	plaats/settlement	-	03-A2	I-22a p. 126-128
Paja	-	plaats/settlement	-	B2	II-11a p. 292
Pajatin	-	plaats/settlement	-	B2	II-5a p. 272
Pajedangan	Panjingdangan/Panyingdangan	plaats/settlement	06-22S/108-18E	A3	II-4a p. 264
Pajongh, Plo.	Pajoeng/Payung	eiland/island	02-22S/104-54E	A1L	I-39a p. 226
Pajpareaan	-	plaats/settlement	-	A2	II-4a p. 264
Pak	Salangadeke	eiland/island	02-07N/127-46E	A2	II-28 p. 338
Paka, Hoek van	Bejiao Zui	kaap/cape	26-23N/119-57E	A2	II-1b p. 236
Pakael	Pakala	plaats/settlement	15-16N/80-04E	B1L	I-25a p. 180
Pakalang	Pagedangan	plaats/settlement	06-33S/108-19E	A3	II-4a p. 264
Pakalangpari	Pangkalanpari	plaats/settlement	06-37S/108-16E	A3	II-4a p. 264
Pakally	-	plaats/settlement	-	B3	II-11a p. 292
Pakandangan	Pakandangan	plaats/settlement	06-22S/108-19E	A3	II-4a p. 264
Pakatingan	-	plaats/settlement	-	B3	II-2i p. 248
Paker, Fl.	-	rivier/river	-	A1L	I-25a p. 180
Pakinon	-	plaats/settlement	-	B1L	II-38 p. 364
Pakis, Oedj.	-	kaap/cape	-	A3	II-5a p. 272
Pakis, Oedjong	Tg. Pakis	kaap/cape	06-52S/112-25E	B3	II-2i p. 248
Pakoeriackan	-	plaats/settlement	-	A3	II-11a p. 292
Pakshon	-	-	21-46N/112E	A1	II-1b p. 236
Palacka	Palaka/Palakka	plaats/settlement	04-32S/120-16E	A1	II-11a p. 292
Palagoa	Palawan	eiland/island	10N/119E	B2	II-1b p. 236
Palagoa	Palawan	eiland/island	10N/119E	A3	I-1 p. 40
Palaly	Palali	plaats/settlement	09-47N/80-04E	A2	I-23r p. 170
Palambdan	-	plaats/settlement	-	B3	II-4a p. 264
Palamboangan, t District	Balambangan	landstreek/region	08-20S/114-20E	B3	II-2b p. 240
Palan	Palam	plaats/settlement	01-16S/123-32E	A1LB	II-17c p. 308
Palan.enederste	-	plaats/settlement	-	A2	I-23a p. 138
Palange	-	plaats/settlement	-	B3	II-11a p. 292
Palanroe	Palanro	plaats/settlement	04-11S/119-38E	B1	II-11a p. 292
Palari	Palavi	plaats/settlement	07-59N/79-50E	B2	I-23a p. 138
Palassa	-	rivier/river	-	A1	II-6 p. 284
Palasse, R.	-	rivier/river	-	B2	II-7 p. 286
Palasse, R.	-	rivier/river	-	B2	II-7 p. 286
Palatee	Palate	plaats/settlement	04-29S/120-23E	A1	II-11a p. 292
Palatjary	-	plaats/settlement	-	A/B2	II-11a p. 292
Palavy	Palavi	plaats/settlement	09-38N/80-12E	A2	I-23r p. 170
Palawanan	-	plaats/settlement	-	B3	II-2i p. 248
Palawyl	-	plaats/settlement	-	A2	I-23a p. 138
Palax	-	-	-	A2	II-20 p. 316
Paleboeyantong	-	-	-	A1LB	II-17c p. 308
Paleer, Fl.	-	rivier/river	-	B1L	I-25a p. 180
Palegorom	-	plaats/settlement	-	A1L	I-25a p. 180
Palembang, R.	Moesi/Musi	rivier/river	02-20S/104-55E	A1	II-1a p. 234
Palembangh, De Rivier van	Moesi/Musi	rivier/river	02-20S/104-55E	A1/2L	I-39a p. 226
Palembangh, Hooft-Riv.	Moesi/Musi	rivier/river	02-20S/104-55E	A1L	I-39a p. 226
Palembangh, Stadt	Palembang	plaats/settlement	02-59S/104-45E	B1L	I-39a p. 226
Palembangh, Logie	<Palembang>	plaats/settlement	02-59S/104-45E	B1L	I-39a p. 226
Palenge	Pallengoe/Pallengu	plaats/settlement	05-35S/119-33E	B3	II-11a p. 292
Palepoe Tempe	Palipoe/Palipu	plaats/settlement	04-04S/120-02E	A/B1	II-11a p. 292
Paleppe	-	plaats/settlement	-	A1	I-23r p. 170
Paletive	Palativu	eiland/island	09-29N/80-01E	A3	I-23c p. 142
Paletoepane	Palatupana	plaats/settlement	06-17N/81-24E	B3	I-23a p. 138
Paletoepane, De Soutpan van	Palatupana Maha Lewaya	zoutpannen/salt pans	06-14N/81-23E	B1	I-23b p. 140
Palewance	-	landstreek/region	-	A1/2L	I-25a p. 180
Paliacatta	Pulicat/Palaverkadu	plaats/settlement	13-25N/80-18E	A3	I-21 p. 124
Paliacatta	Pulicat/Palaverkadu	plaats/settlement	13-25N/80-18E	B1L	I-24 p. 178
Paliacatta	Pulicat/Palaverkadu	plaats/settlement	13-25N/80-18E	A2	I-1 p. 40
Paliacatta	Pulicat/Palaverkadu	plaats/settlement	13-25N/80-18E	A2	I-2b p. 44
Palia-Katta	Pulicat/Palaverkadu	plaats/settlement	13-25N/80-18E	B1/2L	I-25a p. 180
Palicou	-	plaats/settlement	-	A2	I-23a p. 138
Palicure	Pallidota	wijk/town district	06-51N/79-52E	B1	I-23e p. 146
Palidanan	Pandangan?	plaats/settlement	06-40S/11-35-30E	B3	II-2i p. 248
Palidde	Tg. Poelisan/Pulisan	kaap/cape	01-42N/125-10E	B2	II-30 p. 342
Palidy, Basaer	Pullut	plaats/settlement	10-14N/76-12E	01-B1	I-22a p. 126-128
Paliecoerang	-	plaats/settlement	-	B1	II-11a p. 292
Paligodelle	-	plaats/settlement	06-55N/79-50E	B1	I-23e p. 146
Palij	-	plaats/settlement	-	A2	II-11a p. 292
Palimbang, Logie	<Palembang>	plaats/settlement	02-59S/104-45E	B2	I-1 p. 40
Palimbang, R.	Moesi/Musi	rivier/river	02-20S/104-55E	B3	I-2b p. 44
Palimbangh, De Stad	Palembang	plaats/settlement	02-59S/104-45E	A2	I-39b p. 228
Palimon	-	-	-	A2	I-21 p. 124
Palingarang	Pallengereng	plaats/settlement	04-34S/120-19E	A1	II-11a p. 292
Palingin	-	plaats/settlement	-	B2	II-11a p. 292
Paliporam	-	gebouw/building	-	02-B2	I-22a p. 126-128
Paliporta	Paliport/Pallipuram	plaats/settlement	10-09-30N/76-10E	01-B2	I-22a p. 126-128
Paliporto, De Redout op	<Paliport/Pallipuram>	fort/fortress	10-09-30N/76-10E	B1/2LO	I-22b p. 130
Paliporto	Paliport/Pallipuram	plaats/settlement	10-09-30N/76-10E	B1	I-21 p. 124
Palitty, t Eyland	-	eiland/island	-	01-B1	I-22a p. 126-128
Paljare, Pagood	-	gebouw/building	-	03-A2	I-22a p. 126-128
Palkoedre	-	plaats/settlement	-	B1L	I-25a p. 180
Pallacattuvan	-	plaats/settlement	-	B2	I-23r p. 170
Pallagoema	-	plaats/settlement	-	A/B1	II-11a p. 292
Pallangaay	Palangai Gadang	rivier/river	01-47S/100-46E	B3	I-34 p. 214
Palle	Palal	plaats/settlement	09-48N/80-02E	A1	I-23r p. 170
Pallepopottene	-	plaats/settlement	-	B1	I-23b p. 140
Palleture	-	plaats/settlement	-	A2	I-23r p. 170
Palliacatta	Pulicat/Palaverkadu	plaats/settlement	13-25N/80-18E	A1/2	I-25i p. 196
Pallimale	-	eiland/island	09-08N/78-40E	B2	I-23c p. 142
Pallimolle	Palliyarmunai	eiland/island	09-09N/78-44E	A1L	I-23u p. 176
Pallissaad Bay	-	baai/bay	08-32N/81-13E	B3RO	I-23l p. 158
Pallissaed Baeij	-	baai/bay	08-32N/81-13E	A1LB	I-23l p. 158
Palloca	-	plaats/settlement	-	B1	II-11a p. 292
Palmar Seq.que Ebondareq	-	landstreek/region	25-36N/58-34E	B3	I-2a p. 42
Palmar Sequeque Ebonbarecq	-	landstreek/region	25-36N/58-34E	A2	I-13a p. 102
Palmar, Enceada da	Aseb Bay	baai/bay	12-55N/42-52E	B1	I-12a p. 98
Palmar, Enseada do	Aseb Bay	baai/bay	12-55N/42-52E	B3	I-2a p. 42
Palmas, I. das	Miangas/Palmas	eiland/island	05-34N/126-36E	B2	II-31 p. 344
Palmas, I. dos	Miangas/Palmas	eiland/island	05-34N/126-36E	B2	II-1b p. 236
Palmedo, Riv.	Rede van Palamedo/Palamedo Roads	rivier/river	09-24S/119-47E	A/B1	II-14 p. 300
Palmelij, Pagood	-	gebouw/building	-	03-A2	I-22a p. 126-128
Palmeris, P.	Palmyras Point	kaap/cape	20-45N/87-02E	B1	I-26b p. 200
Palmeris, Pt.	Palmyras Point	kaap/cape	20-45N/87-02E	A2	I-2b p. 44
Palmeris, Pta.	Palmyras Point	kaap/cape	20-45N/87-02E	A1	I-26a p. 198
Palmeris, Pta.	Palmyras Point	kaap/cape	20-45N/87-02E	A2	I-2b p. 44
Palmeris, Punta	Palmyras Point	kaap/cape	20-45N/87-02E	B2	I-28 p. 204
Palmeris, R.	Palmyras Point	kaap/cape	20-45N/87-02E	A3	I-24 p. 178
Paloekasan	-	plaats/settlement	-	B2	II-5a p. 272
Paloembon	Ploembon/Plumbon	plaats/settlement	06-22S/108-17E	A3	II-4a p. 264
Paloepeyaar	-	plaats/settlement	-	B3	I-23b p. 140
Paloertij, Pagood	-	gebouw/building	-	02-B1	I-22a p. 126-128
Paloerty	-	plaats/settlement	-	04-A1	I-22a p. 126-128
Paloetoepane, Het Dorp	Palatupana	plaats/settlement	06-17N/81-24E	B1	I-23b p. 140
Palomba	-	plaats/settlement	-	B2	II-11a p. 292
Palombo	Paloh	plaats/settlement	06-41S/111-16E	B3	II-2i p. 248
Paloms, Po. de	Miangas/Palmas	eiland/island	05-33N/126-36E	A1	II-30 p. 342
Paltjian	Palian?	plaats/settlement	08-00S/110-30E	B2	II-5b p. 274
Palyom	-	plaats/settlement	-	A3R	I-25a p. 180
Pamagongan	-	plaats/settlement	-	B2	II-11a p. 292
Pamakoko	Panakkoekang/Panakukang	plaats/settlement	05-12S/119-22E	B3	II-11a p. 292
Pamalang, R.	Tjomal/Comal	rivier/river	06-53S/109-22E	B2	II-2i p. 248
Pamalang, H.	Oedjoeng/Ujung Pemalang	kaap/cape	06-47S/109-30E	B2	II-2i p. 248
Pamalang, R.	Tjomal/Comal	rivier/river	06-53S/109-22E	B2	II-2i p. 248
Pamancka	-	plaats/settlement	-	B2	II-11a p. 292
Pamanjoeran	Panjoeran/Panyuran	plaats/settlement	06-54S/112-05E	B3	II-2i p. 248
Pamanoucan	Pamanoekan/Pamanukan	plaats/settlement	06-17S/107-49E	A3	II-3a p. 250
Pamanoukan	Pamanoekan/Pamanukan	plaats/settlement	06-17S/107-49E	A1	II-2i p. 248
Pamanoukan	Pamanoekan/Pamanukan	plaats/settlement	06-17S/107-49E	A2	II-4a p. 264
Pamare	-	plaats/settlement	-	B2	II-11a p. 292
Pamaroang	-	plaats/settlement	-	B2	II-11a p. 292
Pamatang	-	plaats/settlement	-	A1L	I-38 p. 224
Pambailamme	Moeara Djambi/Muara Jambi?	plaats/settlement	01-28S/103-40E	B2	I-39a p. 226
Pambe-Aar	-	plaats/settlement	-	A3	I-23b p. 140
Pambenaer	Mandapam	plaats/settlement	09-17N/79-09E	A2	I-23a p. 138
Pamelicotte, t Fort	-	fort/fortress	-	01-A2	I-22a p. 126-128
Pamentang	-	plaats/settlement	-	B2	II-11a p. 292
Pamerokan	-	plaats/settlement	-	B2	II-11a p. 292
Pamessa	-	-	-	A2	II-20 p. 316
Pamey, Po.	Pane	eiland/island	01-56N/98-30 E	A2	I-34 p. 214
Pammanoeke, De Hoek	Tg. Saoekris/Saukris	kaap/cape	00-27S/132-57E	A1	II-46c p. 392
Pammanoeke, Hoek	Tg. Saoekris/Saukris	kaap/cape	00-27S/132-57E	A2	II-46a p. 388
Pammasankara	-	plaats/settlement	-	B2	II-11a p. 292
Pammenoeke, Hoek van	Tg. Saoekris/Saukris	kaap/cape	00-27S/132-57E	A3	II-46b p. 390
Pamojan	-	rivier/river	-	B2	II-3b p. 252
Pampan	-	plaats/settlement	-	B2	II-11a p. 292
Pampana, Riv.	Bampang	rivier/river	05-30S/120-19E	A3	II-11a p. 292
Pampang	Pampang	plaats/settlement	05-09S/119-28E	B2	II-11a p. 292
Panaar	-	plaats/settlement	-	A3	II-4a p. 264
Panagij	-	plaats/settlement	-	B2	II-11a p. 292
Panaikon	-	plaats/settlement	-	B2	II-11a p. 292
Panambangam	Nambangan	plaats/settlement	07-45S/110-52E	A3	II-5b p. 274
Pananede Coelan	-	plaats/settlement	-	A/B3	I-23b p. 140
Panangoenang, De Berg	Penanggoengan/Penanggungan	berg/mountain	07-37S/112-37E	B3	II-5a p. 272
Panaraga, t District van	Ponorogo	landstreek/region	07-56S/111-30E	B2/3	II-2b p. 240
Panaroukan of Delfs Bay	Panaroekan/Panarukan	plaats/settlement	07-42S/113-56E	B2	II-6 p. 284
Panaroukan, Oosthoek van	Tg. Patjenan/Tg. Patjinaän/Tg. Pacinan	kaap/cape	07-36S/114-2E	B3	II-6 p. 284
Panaval Corla	-	landstreek/region	-	B2	I-23a p. 138
Panawanga	Penawangan	plaats/settlement	07-03S/110-51E	A1	II-5a p. 272
Panay	Panay	eiland/island	11N/122-30E	B2	II-1b p. 236
Panay, Is. de	Salomague	eiland/island	17-48N/120-23E	B2	II-1b p. 236
Panca, De Negerij	Pangkah	plaats/settlement	06-55S/112-33E	B3	II-2i p. 248
Panca, H.	Oedjoeng/Ujung Pangkah	kaap/cape	06-54S/112-34E	B3	II-2i p. 248
Pandana	-	plaats/settlement	-	A2	II-4a p. 264
Pandang	-	plaats/settlement	-	B1	II-11a p. 292
Pandang, Plo.	Pahepa <Tg. Pondang>	kaap/cape	02-39N/125-28E	B2	II-30 p. 342
Pandangh	-	plaats/settlement	-	B2/3	II-5a p. 272
Pandenaloer	-	plaats/settlement	-	A3R	I-25a p. 180
Pandenastoer	-	-	-	A2	I-21 p. 124
Pander	-	-	-	A2	I-27 p. 202
Panderetoop Wellenarripaar	-	eiland/island	-	B2	I-23c p. 142
Panderipoe	Pandirippu	plaats/settlement	07-26N/81-49E	B2L	I-23d p. 144
Pandetripo	Pandattarrippu	plaats/settlement	09-46N/79-59E	A1	I-23r p. 170
Pandora	-	plaats/settlement	-	B1	II-17d p. 310
Pandragam	Atangam	plaats/settlement	13-32N/80-16E	B2L	I-25a p. 180

Oorspr. naam op de kaart/ Original name on the map	Tegenwoordige naam/ Present name	Soortnaam/ Category	Coördinaten/ Co-ordinates	Kaartvak/ Map grid square	Kaart, pagina/ Map, page
Paneme	Panama	plaats/settlement	06-44N/81-48E	B3	I-23a p. 138
Paneme	Panama	plaats/settlement	06-44N/81-48E	B1	I-23b p. 140
Panenoukan of Delfs Baij	Panaroekan/Panarukan	plaats/settlement	07-42S/113-56E	B3	II-2a p. 238
Panere	-	plaats/settlement	-	B2	I-23a p. 138
Paneture	Panadura	plaats/settlement	06-43N/79-54E	B2	I-23a p. 138
Paneture	Panadura	plaats/settlement	06-43N/79-54E	A1	I-23b p. 140
Paneture	Panadura	plaats/settlement	06-43N/79-54E	B2	I-2b p. 44
Paneykan	-	plaats/settlement	-	B1	II-11a p. 292
Paneykan	-	plaats/settlement	-	B2/3	II-11a p. 292
Panga	-	plaats/settlement	-	B2	II-11a p. 292
Pangamamonca	Djamoeang-rif/Karang Jamuang	rif/reef	06-56S/112-44E	A1	II-6 p. 284
Pangaragang	-	plaats/settlement	-	B3	II-4a p. 264
Pangassima	-	-	16-17N/120-23E	B2	II-1b p. 236
Pange Sand	Moena/Muna	eiland/island	05S/122-30E	A2	II-1a p. 234
Pangel	-	plaats/settlement	-	A1L	I-25a p. 180
Pangelij	-	plaats/settlement	-	B1	I-23c p. 142
Pangelinga	-	plaats/settlement	-	A3	II-11a p. 292
Pangesane	Roeang/Ruang	eiland/island	02-18N/125-21E	B2	II-30 p. 342
Pangesane	<Moena/Muna>	landstreek/region	05S/122-30E	B2	II-17b p. 306
Pangesane	<Moena/Muna>	landstreek/region	05S/122-30E	B1LO	II-17c p. 308
Pangesane, Z. H. van	Tg. Karoewapoena/Karuwapuna	kaap/cape	05-27S/122-33E	B2	II-17a p. 304
Pangesano, t Noord Eynd van	Tg. Lambiko	kaap/cape	04-38S/122-44E	B2	II-17a p. 304
Pangesora	-	plaats/settlement	-	A/B2	II-11a p. 292
Pangeton	-	plaats/settlement	-	A3	II-11a p. 292
Pangi	-	plaats/settlement	-	B1	II-11a p. 292
Pangi	-	plaats/settlement	-	B3	II-11a p. 292
Pangilij	Panjili/Panyili	plaats/settlement	04-20S/120-11E	A1	II-11a p. 292
Pangintongang	-	plaats/settlement	-	B3	II-11a p. 292
Pangnade, t Berghie	Mendjoeloek/Menjuluk	berg/mountain	06-53-30S/112-16-30E	A3	II-5a p. 272
Pangnadi, t Bergie	Mendjoeloek/Menjuluk	berg/mountain	06-53-30S/112-16-30E	A3	II-2a p. 238
Pangoenangh	-	plaats/settlement	-	B2	II-5a p. 272
Pangourgania	-	plaats/settlement	-	B2	I-23a p. 138
Pangsoja	Donggang Xi	rivier/river	22-28N/120-26E	B3	II-34a p. 352
Panguado, t Bergie	-	berg/mountain	-	B3	II-2i p. 248
Paninende Colatil-Aar	-	plaats/settlement	-	A/B3	I-23b p. 140
Panjanbiang	-	plaats/settlement	-	B3	II-11a p. 292
Panjang	Mapoer/Mapur/Panjang	eiland/island	01N/104-58E	B3	I-2b p. 44
Panjang	Mapoer/Mapur/Panjang	eiland/island	01N/104-58E	A1	II-1a p. 234
Panjang, Groot	Ko Yai/Ko Yao Yai/Panjang	eiland/island	08N/98-35E	B3	I-31 p. 212
Panjang, Groot	Ko Yai/Ko Yao Yai/Panjang	eiland/island	08N/98-35E	B1	II-1b p. 236
Panjang, Groot	Ko Yai/Ko Yao Yai/Panjang	eiland/island	08N/98-35E	B3	I-2b p. 44
Panjang, Kleyn	Ko Mai Thon	eiland/island	07-45N/98-27E	B3	I-31 p. 212
Panjang, Plo.	Hon Tho Chau	eiland/island	09-18N/103-28E	B2	II-8 p. 288
Panjang, Po.	Pandjang/Panjang	eiland/island	05-56S/106-09E	02-B3	II-2f p. 242
Panjang, Po.	Anggra Meos/Angra	eiland/island	02-42S/134-50E	A3	II-46c p. 392
Panjang, Po.	Pandjang/Panjang	eiland/island	05-56S/106-09E	A1	II-2b p. 240
Panjang, Po.	Panjang/Hon Tho Chau	eiland/island	09-18N/103-28E	B1	II-1b p. 236
Panjangh, P.	Pandjang/Panjang	eiland/island	05-56S/106-9E	B1	II-2g p. 244
Panjangh, Po	Anggra Meos/Angra	eiland/island	02-42S/134-50E	A3	II-46a p. 388
Panjangkallang	-	plaats/settlement	-	B3	II-11a p. 292
Panjannuca, Po.	Djamoeang-rif/Karang Jamuang	eiland/island	06-56S/112-44E	B3	II-2i p. 248
Panjaole	Panjoelak/Panyulak	plaats/settlement	04-31S/120-21E	A1	II-11a p. 292
Panjong tana	-	plaats/settlement	-	B3	II-11a p. 292
Panka	Pangkah	plaats/settlement	06-55S/112-33E	A1	II-6 p. 284
Panka, Tanj.	Oedjoeng/Ujung Pangkah	kaap/cape	06-54S/112-34E	A3	II-5a p. 272
Panka, Tanjong	Oedjoeng/Ujung Pangkah	kaap/cape	06-54S/112-34E	A1	II-6 p. 284
Pankajene	-	plaats/settlement	-	B3	II-11a p. 292
Pankalan, Oedjong	<Pangkalan>	kaap/cape	06-37S/111-29E	B3	II-2i p. 248
Panki Madou	-	plaats/settlement	-	A3	I-23b p. 140
Pankoet/Pankoel	-	plaats/settlement	-	A1L	I-38 p. 224
Pannakan	Pamoekanbaai/Teluk Pamukan	baai/bay	02-33S/116-25E	A2	II-10 p. 290
Pannangoenang	Penanggoengan/Penanggungan	berg/mountain	07-37S/112-37E	B3	II-2i p. 248
Pannanlove	-	plaats/settlement	-	A3	II-11a p. 292
Pannassa	-	plaats/settlement	-	A1	II-11a p. 292
Panne	-	plaats/settlement	-	B3	II-11a p. 292
Pannedive	Panditivo Point	eiland/island	08-11N/81-26E	A1L	I-23d p. 144
Pannejattane	Nintavur?	plaats/settlement	07-21N/81-50E	B2L	I-23d p. 144
Pannekoeka	Panakkoekang/Panakukang	plaats/settlement	05-12S/119-22E	B2	II-10 p. 290
Pannelove	-	plaats/settlement	-	B3	II-11a p. 292
Pannogelle	-	-	-	B2L	I-23d p. 144
Pannum	-	plaats/settlement	-	A1L	II-38 p. 364
Panny Chiotan	-	plaats/settlement	-	B3	I-23a p. 138
Panocoukan, Tanjong	Tg. Petjaron/Pecaron	kaap/cape	07-41S/113-52E	B2	II-6 p. 284
Panoejan	-	plaats/settlement	-	B3	II-11a p. 292
Panoena, H.	Hoek Nederburgh/Tg. Tapaulama	kaap/cape	02-55S/122-19E	A2	II-17b p. 306
Panong Yssang	-	plaats/settlement	-	A1	II-11a p. 292
Panongan	Panongan	plaats/settlement	06-38S/108-13E	A3	II-4a p. 264
Panoua	-	landstreek/region	-	B2/3	I-23a p. 138
Panra	-	plaats/settlement	-	B2	II-11a p. 292
Pansei	-	plaats/settlement	-	A1L	II-38 p. 364
Pansiapaten	-	landstreek/region	-	B2	I-23a p. 138
Pansoboutou	-	plaats/settlement	-	A1LB	II-17c p. 308
Pantar	Pantar	eiland/island	08-25S/124-10E	A3	II-12 p. 296
Pantawaloer	-	plaats/settlement	-	A1L	I-25a p. 180
Pantengi	Pantangi	plaats/settlement	17-14N/78-57E	A1L	I-25a p. 180
Pantfrano	<Moena/Muna>	landstreek/region	05S/122-30E	B1LO	II-17c p. 308
Pantjang	Pantjana/Pancana	plaats/settlement	04-33S/119-35E	B1	II-11a p. 292
Pantoenan, Oedj.	Oedjoeng Bantoengan/ Ujung Bantungan	kaap/cape	06-24S/110-54E	B2	II-2i p. 248
Pantsjallings hoek	Tg. Sele	kaap/cape	01-26S/130-55E	A1	II-46a p. 388
Pantsjallingshoek	Tg. Sele	kaap/cape	01-26S/130-55E	B3	II-46b p. 390
Pantum	Shandong	plaats/settlement	36N/118E	A3R	II-38 p. 364
Panyehoka	-	plaats/settlement	-	B3	II-10 p. 290
Panykan	-	plaats/settlement	-	B2	II-11a p. 292
Pao	-	plaats/settlement	-	A2	II-10 p. 290
Paokajan	-	plaats/settlement	-	B3	II-11a p. 292
Paothooy	-	-	-	A2	II-34b p. 354
Papaja	-	plaats/settlement	-	A3	II-11a p. 292
Papanentang	Loewoekpanenting/Luwukpanenting	plaats/settlement	01-13S/122-58E	A1LB	II-17c p. 308
Papegay's Beck	-	eiland/island	-	B2	II-13 p. 298
Papekat	-	plaats/settlement	-	A2	II-18 p. 312
Papekat, Koninckrijk	<Pekat>	landstreek/region	08-13S/117-42E	A2	II-18 p. 312
Papen Eiland	Putuoshan	eiland/island	29-59N/122-23E	A1	II-36 p. 360
Papen Eiland	Putuoshan	eiland/island	29-59N/122-23E	A1L	II-39 p. 366
Papen Eyland	Wallarpat	eiland/island	09-59N/76-15E	01-B3	I-22a p. 126-128
Papen Eylt. of t Houtzo	Putuoshan	eiland/island	29-59N/122-23E	A2	II-37 p. 362
Paperoe, Oud	Tg. Paperoe/Paperuh	kaap/cape	03-35S/128-39E	A1LB	II-24 p. 324
Papier, Po.	Ko Yai	schiereiland/peninsula	07-33N/100-17E	B1	II-8 p. 288
Papinjang	-	plaats/settlement	-	B3	II-11a p. 292
Papir, Po.	Ko Yai	schiereiland/peninsula	07-33N/100-17E	B1	II-1b p. 236
Papola	-	plaats/settlement	-	B1LO	II-17c p. 308
Papolo	Pappolo/Papolo	plaats/settlement	04-31S/120-19E	A1	II-11a p. 292
Paponangh	-	plaats/settlement	-	A2	II-5b p. 274
Papotoa	-	plaats/settlement	-	A2	II-10 p. 290
Para	Para	eiland/island	03-05N/125-30-30E	B2	II-30 p. 342
Para, Po.	Pari	eiland/island	05-51S/106-37E	02-B1	II-2f p. 242
Parabahadiacadde	-	plaats/settlement	06-55N/79-50E	B1	I-23e p. 146
Paradenae	-	plaats/settlement	-	B3	II-2i p. 248
Paradijs Bosch, t	-	bos/forest	-	A1	I-5b p. 54
Paradive	Parititivu	eiland/island	09-41N/79-47E	A1	I-23r p. 170
Parahem Ilhas Como Adades	-	-	-	A2	I-13a p. 102
Parakon	-	-	-	01-B3	I-22a p. 126-128
Parala	Perala	plaats/settlement	15-49N/80-27E	A1L	I-25a p. 180
Paranamene	-	plaats/settlement	06-55N/79-50E	B2	I-23e p. 146
Parapa	-	plaats/settlement	-	B3	II-11a p. 292
Parappa	-	plaats/settlement	-	B3	II-11a p. 292
Paraskarroo	-	plaats/settlement	-	01-A2	I-22a p. 126-128
Parceem Ilhas	Khalij-e-chah Bahar?	plaats/settlement	25-21N/60-30E	B3	I-2a p. 42
Pare, Po.	Pari	eiland/island	05-51S/106-37E	A1	II-2b p. 240
Pareckenmoetjang, t District	<Parakanmoetjang/Parakanmuncang>	plaats/settlement	06-58S/107-50E	A1/2	II-2b p. 240
Paremring	-	plaats/settlement	-	B1	II-11a p. 292
Pargaty, Pagood	-	gebouw/building	-	02-A2	I-22a p. 126-128
Pargopaer	-	plaats/settlement	-	B1L	I-25a p. 180
Paria	-	plaats/settlement	-	B1	II-11a p. 292
Pariatatnae of p. de Pedra	Point Pedro	kaap, plaats/cape, settlement	09-50N/80-15E	A2	I-23a p. 138
Parigi	-	plaats/settlement	-	A2	II-11a p. 292
Parigi	-	plaats/settlement	-	B3	II-11a p. 292
Parinring	-	plaats/settlement	-	B1	II-11a p. 292
Parintive	Appa	eiland/island	09-09N/78-50E	B2	I-23c p. 142
Paripore, Pagood	-	gebouw/building	-	02-A3	I-22a p. 126-128
Paritala	Partiala	plaats/settlement	16-39N/80-24E	A1L	I-25a p. 180
Parituture	-	plaats/settlement	-	A2	I-23r p. 170
Parkan, Negerij	-	plaats/settlement	-	B2/3	II-3b p. 252
Parkarensyva	-	eiland/island	-	B2	I-23c p. 142
Parmurangij	-	plaats/settlement	-	B2	I-23a p. 138
Parnabeu	-	plaats/settlement	-	B3	II-2i p. 248
Parnecur: Corla	-	landstreek/region	-	B2	I-23a p. 138
Paroatta	-	plaats/settlement	-	B1	II-11a p. 292
Paroe	Parur	plaats/settlement	10-08N/76-12E	01-B2	I-22a p. 126-128
Paroky, De Rivier van	-	rivier/river	-	02-A1	I-22a p. 126-128
Paroppa	-	plaats/settlement	-	B2	II-11a p. 292
Parra	-	plaats/settlement	-	B2	II-11a p. 292
Parralove	Tarallawe	plaats/settlement	05-05S/119-27E	B2	II-11a p. 292
Parre	-	plaats/settlement	-	B1	II-11a p. 292
Parre Parra	Parepare	plaats/settlement	04-01S/119-37E	B1	II-11a p. 292
Parre Parre	-	plaats/settlement	-	B3	II-11a p. 292
Parredive	-	plaats/settlement	-	B2L	I-23d p. 144
Parrendive	Appa	eiland/island	09-09N/78-50E	A1L	I-23u p. 176
Parrewechery	-	plaats/settlement	-	A3R	I-25a p. 180
Parrias Quart.r, t	-	plaats/settlement	-	A2	I-23r p. 170
Parronlove	-	plaats/settlement	-	B2/3	II-11a p. 292
Parsangebere	-	plaats/settlement	-	B2	II-11a p. 292
Partan Marikaan	-	eiland/island	-	B2	I-23c p. 142
Partnarkota	-	plaats/settlement	06-55N/79-50E	B2	I-23e p. 146
Parygij	Parigi	plaats/settlement	00-50S/120-10E	A1	II-17d p. 310
Paryo	Paria	plaats/settlement	03-41S/119-28E	A2	II-10 p. 290
Pas Elephant	Elephant Pass	plaats, dam/settlement, causeway	09-31N/80-24E	B3	I-23r p. 170
Pas Ponto	-	fort/fortress	-	B3	I-23r p. 170
Pascado Padua	-	eiland/island	21-36/112-53E	B1	II-34b p. 354
Pascoa, I. do	Baka?	eiland/island	15-01N/40-17E	A3	I-2a p. 42
Pascoa, I: de	Baka?	eiland/island	15-01N/40-17E	B1	I-12a p. 98
Passa	Paso	plaats/settlement	03-38S/128-15E	A2	II-20 p. 316
Passa	-	plaats/settlement	-	A3	II-4a p. 264
Passaka	Pasaka	plaats/settlement	04-44S/120-21E	A2	II-11a p. 292
Passalarang, Oedj.	Tg. Djati/Tg. Jati	kaap/cape	06-37S/110-43E	B2/3	II-2i p. 248
Passaloro	-	plaats/settlement	-	B2	II-11a p. 292
Passaloulae	-	-	-	A1LB	II-17c p. 308
Passangun	Pisang	eiland/island	05-07S/03-51E	B3	I-2b p. 44
Passarat Quart.r, t	-	plaats/settlement	-	A2	I-23r p. 170
Passarum	Pasni?/Pasni Bay	plaats/settlement	25-16N/63-27E	A2	I-13a p. 102
Passe	Sajafi/Sayafi	eiland/island	00-32N/128-50E	A1	II-46a p. 388
Passe	Sajafi/Sayafi	eiland/island	00-22N/128-50E	A1	II-46b p. 390
Passebam	-	plaats/settlement	-	A2R	I-39a p. 226
Passeco, De Schans	-	fort/fortress	-	A3	I-23b p. 140
Passeco, De Schans	-	fort/fortress	-	B3	I-23r p. 170
Passeco, Oude	-	fort/fortress	-	B3	I-23r p. 170
Passedum Corla	-	landstreek/region	-	B2	I-23a p. 138
Passekan	Pasekan	plaats/settlement	06-17S/108-19E	A3	II-4a p. 264
Passemas	Passaman	rivier/river	00-01S/99-41E	A/B2	I-34 p. 214
Passenkay	Tg. Pasangkajoe/Pasangkayu	kaap/cape	01-10S/119-20E	A2	II-10 p. 290
Passer	-	plaats/settlement	-	A2	II-10 p. 290
Passer	-	plaats/settlement	-	B1	II-11a p. 292
Passer Panjang	Sipandjang/Sipanjang	plaats/settlement	06-01S/106-22E	02-A2	II-2f p. 242
Passere	-	landstreek/region	-	B2	I-23a p. 138
Passijge	Pasigi	eiland/island	02-22N/125-18E	B2	II-30 p. 342
Passimpa	-	plaats/settlement	-	A1	II-11a p. 292
Passir	-	plaats/settlement	-	A1	II-6 p. 284
Passir	Pasir	rivier/river	01-52S/116-25E	A2	II-1a p. 234
Passo	Pas van Tanoeno/Tanunu	landengte/isthmus	03-40S/128-07E	A2	II-20 p. 316
Passo	Pas van Tanoeno/Tanunu	landengte/isthmus	03-40S/128-07E	A1	II-19 p. 314
Passo Secco of Pasecou	-	fort/fortress	-	A2	I-23a p. 138
Passo Tabali	Pasir Radja/Raja	riffen/reefs	00-35-30N/127-28E	B2	II-28 p. 338
Passo Tanelno	Pas van Tanoeno/Tanunu	landengte/isthmus	03-40S/128-07E	B3RO	II-22 p. 320
Passoe Hoewo	Tg. Doeko/Duko	kaap/cape	01-24N/127-29E	A2	II-28 p. 338
Passorang	-	plaats/settlement	-	B2	II-11a p. 292
Passoubabou	-	-	-	A1LB	II-17c p. 308
Passourang, Negery	Pasaoeran/Pasaoeran	plaats/settlement	06-14S/105-50E	B3	I-37 p. 222
Passourouan, De Berg	Tengger-gebergte/Pegunungan Tengger	gebergte/mountains	07-56S/112-56E	B1/2	II-6 p. 284
Passourovan	Pasoeroean/Pasuruan	plaats/settlement	07-39S/112-54E	B1/2	II-6 p. 284
Passourovan	Pasoeroean/Pasuruan	plaats/settlement	07-39S/112-54E	B3	II-2a p. 238
Pasvantripay	-	plaats/settlement	-	A2	I-23a p. 138
Patalasang	-	plaats/settlement	-	B1	II-11a p. 292
Patalassang	-	plaats/settlement	-	B3	II-11a p. 292
Patammitoe	-	plaats/settlement	-	A2L	I-25a p. 180
Patange	-	plaats/settlement	-	A1	II-11a p. 292
Patani	Gamsoengi/Patani	plaats/settlement	00-17N/128-46E	B3	II-28 p. 338
Patanie, t Landt van	Patani	landstreek/region	00-30N/128-25E	B2	II-28 p. 338
Patanij	Patani	plaats/settlement	00-17N/128-46E	A1	II-46a p. 388
Patanjama	-	plaats/settlement	-	B2	II-11a p. 292
Patany, Cabo	Laem Pho/Laem Ta Chi <Pattani >	kaap en plaats/cape and settlement	06-55N/101-14E	B1	II-8 p. 288
Patany, H. van	Laem Pho/Laem Ta Chi <Patttani>	kaap en plaats/cape and settlement	06-55N/101-14E	B1	II-1b p. 236
Patany, Hoek en Negerij	Tg. Ngolopopo	kaap/cape	00-12N/128-54E	A1	II-46b p. 390
Patatos Eylt.	-	eiland/island	-	A1	II-20 p. 316
Patchelepaleij	Periyapachchilaippali	landstreek/region	09-34N/80-27E	A3	I-23b p. 140
Patchiela Paly	-	landstreek/region	-	A2/B3	I-23r p. 170
Pate	Mutupett	plaats/settlement	10-25N/79-31E	A2	I-8f p. 74
Pate	Pate/Pate Island	plaats, eiland/settlement, island	02-05S/41E	A2	I-2a p. 42
Patemammadoer	Pattanamarudur	plaats/settlement	08-55N/78-11E	A1L	I-23u p. 176
Patene, Rivier	Kaemba	rivier/river	05-04S/119-28E	B2	II-11a p. 292
Paterboiry	-	plaats/settlement	-	B2	II-11a p. 292
Patere	-	plaats/settlement	-	B2	II-11a p. 292
Paternosters	Paternoster-eilanden/Kepulauan Tengah/Sabalana	eilanden/islands	07-10S/117-15E	B2	II-10 p. 290
Paternosters	Paternoster-eilanden/Kepulauan Tengah/Sabalana	eilanden/islands	07-10S/117-15E	A2	II-1a p. 234
Paternosters, Klijne	Kleine Paternoster-eilanden/ Kepulauan Balabalangan	eilanden/islands	02-25S/117-50E	A2	II-1a p. 234
Pathai, De Hoek	Weitou Jiao	kaap/cape	24-30N/118-34E	B2	II-34a p. 352
Patientie, C.	Mys Terpeniya	kaap/cape	48-38N/144-44E	A2	II-40a p. 368
Patij	-	plaats/settlement	-	03-A3	I-22a p. 126-128
Patilla	Patila	plaats/settlement	04-10S/120-03E	A1	II-11a p. 292
Pating Love	-	plaats/settlement	-	B2	II-11a p. 292
Patinoer	-	plaats/settlement	-	B2	I-23b p. 140
Patipatanda, Negery	-	plaats/settlement	-	A/B1L	I-39a p. 226
Patiro	-	plaats/settlement	-	B3	II-11a p. 292
Patjenoang	-	plaats/settlement	-	B3	II-11a p. 292
Patjielete	-	plaats/settlement	-	A1	II-11a p. 292
Patjino Patjino	-	plaats/settlement	-	A1	II-11a p. 292
Patjoeloan	-	plaats/settlement	-	B2	II-11a p. 292
Patjoelokan	-	plaats/settlement	-	B3	II-11a p. 292
Patjoerackan	-	plaats/settlement	-	B2	II-11a p. 292
Patnammadour	Pattanamarudur	plaats/settlement	08-55N/78-11E	A1	I-23a p. 138
Patoekoe	-	plaats/settlement	-	A2	II-11a p. 292
Patram, Baixa do	Amiranten/Amirante Islands	baai/bay	05S/53E	B2	I-2a p. 42
Patrio, De Riv.	Patiro	rivier/river	04-41S/120-25E	A1	II-11a p. 292
Patsierang	Patjiran/Paciran	plaats/settlement	06-52S/112-20-30E	B3	II-2i p. 248
Patsin Panjang	-	-	-	A1	II-1a p. 234
Pattaha, Tanjong	-	kaap/cape	08-14S/117-41E	A2	II-18 p. 312
Pattalassan	-	plaats/settlement	-	B2	II-11a p. 292
Pattalassang	-	plaats/settlement	-	B2	II-11a p. 292
Patteanblankoe	-	plaats/settlement	-	A3	I-23b p. 140
Pattecotte	Pudukhottai/Pattukkottai	plaats/settlement	10-25N/79-19E	A2R	I-25a p. 180
Pattecotte	Pudukhottai/Pattukkottai	plaats/settlement	10-25N/79-19E	B2	I-21 p. 124
Pattena	-	-	-	A2	I-27 p. 202
Pattena, Logie	<Patna>	plaats/settlement	25-38N/85-07E	A2	I-1 p. 40
Patenegale	Patanagale Point	kaap/cape	06-20N/81-29E	B2/3	I-23a p. 138
Pattenegale	Patanagale Point	kaap/cape	06-20N/81-29E	B1	I-23b p. 140
Pattevenij	Pattaimeni	plaats/settlement	09-47N/80-06E	A2	I-23r p. 170
Patteyen	-	plaats/settlement	-	A2R	I-39a p. 226
Pattihegenalewatte	-	plaats/settlement	06-55N/79-50E	B1	I-23e p. 146
Pattiro	-	plaats/settlement	-	B2	II-11a p. 292
Pattiro	-	plaats/settlement	-	B2	II-11a p. 292
Pattiro	-	plaats/settlement	-	B2	II-11a p. 292
Patty	Pati	plaats/settlement	06-45S/111-02E	A1	II-5a p. 272
Patwatjaar, Riv. van	Periyakarachchi	lagune/lagoon	08-45N/81-07E	A1L	I-23d p. 144
Patzybal	Ta-wu Hsi	rivier/river	22-22N/120-54E	B3	II-34a p. 352
Paulisten Eyland	Wallarpat	eiland/island	09-59N/76-15E	01-B3	I-22a p. 126-128
Pauncien	-	plaats/settlement	-	B3R	II-38 p. 364
Pauw	-	plaats/settlement	-	B1	II-11a p. 292
Pauw	-	plaats/settlement	-	B3	II-11a p. 292
Pauw	-	plaats/settlement	-	A3	II-11a p. 292
Pauw	Pao	plaats/settlement	04-48S/120-21E	A2	II-11a p. 292
Pauw	-	plaats/settlement	-	B2	II-11a p. 292
Pavangolangh	-	-	-	04-A1	I-22a p. 126-128
Pawidean	Pawidean	plaats/settlement	06-27S/108-19E	A3	II-4a p. 264
Pawiedjenam	-	plaats/settlement	-	B2	II-5b p. 274
Paxaros, Punta do	Palanan Point	kaap/cape	17-09N/122-30E	B2	II-1b p. 236
Pay Soubabus	Paisu Ra	rivier/river	00-34-30S/127-21E	B2	II-28 p. 338
Paybohe	<Wanduruppe>	plaats/settlement	06-06N/81-01E	B2	I-23a p. 138
Paymel	-	plaats/settlement	-	03-A2	I-22a p. 126-128
Payrol Calere	-	plaats/settlement	-	04-A1	I-22a p. 126-128
Peaellada, Enseada	-	baai/bay	-	B3	I-2a p. 42
Pechiason	-	plaats/settlement	-	A1L	II-38 p. 364
Pedalamana	-	-	-	B1	II-17d p. 310
Pedepatnam	Peddapatnam	plaats/settlement	16-17N/81-15E	A1L	I-24 p. 178
Pedipatn	Peddapatnam	plaats/settlement	16-17N/81-15E	A2	I-2b p. 44
Pedra Branca	Pedro Blanco/Zhenyantou	eiland/island	22-26N/114-36E	A2	II-1b p. 236
Pedra Branca	Pedro Blanco/ Zhenyantou	eiland/island	22-26N/114-36E	B1	II-34a p. 352
Pedras, Pta das	Point Pedro	kaap,plaats/cape, settlement	09-50N/80-15E	A1L	I-23u p. 176
Pedras, Punta das	<Point Pedro>	fort/fortress	09-50N/80-15E	B1/2LO	I-23s p. 172
Pedras, Punta das	Point Pedro	kaap,plaats/cape, settlement	09-50N/80-15E	A3	I-23b p. 140
Pedras, Punta das	Point Pedro	kaap,plaats/cape, settlement	09-50N/80-15E	A2	I-23r p. 170
Pedras, Punta dos	Point Pedro	kaap,plaats/cape, settlement	09-50N/80-15E	B3	I-21 p. 124
Pedre Areecq	Taipa Pequena	eiland/island	22-09-30N/113-33E	B2	II-34b p. 354
Peede	-	plaats/settlement	-	A2	II-11a p. 292
Peene	-	plaats/settlement	-	A1L	I-25a p. 180
Peer, De	Karang Marasende	rif/reef	05-13S/118-06E	B2	II-10 p. 290
Peer, De	Labobo	eiland/island	01-45S/123-20E	B3R	II-17c p. 308
Peerl eiland	Hon Dau	eiland/island	20-40N/106-49E	A1	II-33a p. 348
Peerl Eylt.	Hon Dau	eiland/island	20-40N/106-49E	A1	II-1b p. 236
Peese	-	-	-	04-B1	I-22a p. 126-128
Peginaen, Riv.	Mindanao	rivier/river	07-15N/124-13E	A2	II-30 p. 342
Pegu	Pegu	landstreek/region	18N/96E	B3	I-26a p. 198
Pegu	Pegu	landstreek/region	18N/96E	A2	I-1 p. 40
Pegu	Pegu	plaats/settlement	17-19N/96-29E	A2	I-1 p. 40
Pegu	Pegu	landstreek/region	18N/96E	A3	I-2b p. 44
Pegu, De Stad	Pegu	plaats/settlement	17-19N/96-29E	A3	I-2b p. 44
Pegu, De Stadt	Pegu	plaats/settlement	17-19N/96-29E	B3	I-26a p. 198
Pegus Dorp	-	plaats/settlement	-	A1	II-32 p. 346
Peho, Oedjong of Ruyge H.	-	kaap/cape	-	A3	II-18 p. 312
Pehoe	Penghu Tao	eiland/island	23-34N/119-35E	A3	I-1 p. 40
Pehoe, I.	Penghu Tao	eiland/island	23-34N/119-35E	A2	II-1b p. 236
Pehoja	-	-	-	B1	II-40a p. 368
Pehou	Penghu Tao	eiland/island	23-34N/119-35E	B2	II-34a p. 352
Pehou	Penghu Tao	eiland/island	23-34N/119-35E	B1	II-40a p. 368
Peilegeneziam	-	plaats/settlement	-	A1L	I-25a p. 180
Pekelan	-	-	-	A1LB	II-17c p. 308
Pekin	Hebei	landstreek/region	39N/116E	A2/3R	II-38 p. 364
Pela	Pela	plaats/settlement	03-22S/127-15E	A1	II-20 p. 316
Pelanda	-	plaats/settlement	-	B2	I-23a p. 138
Pelin, t Eyland	Peleng	eiland/island	01-20S/123-15E	A1LB	II-17c p. 308
Peling, De Bocht van	Golf van Poh/Sioena/Teuul Poh	baai/bay	00-43S/122-46E	B3	II-17d p. 310
Pelinijn	-	plaats/settlement	-	A3	II-11a p. 292
Pelitzierli	-	plaats/settlement	-	A1L	I-25a p. 180
Pellegorre	Peliyagoda	plaats/settlement	06-57N/79-53E	A2	I-23e p. 146
Peloer	-	plaats/settlement	-	A1L	I-25a p. 180
Pemba	Pemba	eiland/island	05-03S/39-43E	A1	I-8e p. 72
Pemba	Pemba	eiland/island	05-03S/39-43E	B2	I-8f p. 74
Penaka	-	plaats/settlement	-	B2	I-23a p. 138
Penangh, t Eylant	Tamposo	eiland/island	05-54S/106-1E	A3	I-37 p. 222
Pengemboer	-	plaats/settlement	-	B1L	I-25a p. 180
Penjaloe	Pandjaloe/Panjalu	plaats/settlement	07-08S/108-16E	B3	II-4a p. 264
Pennaben	Panabean	eiland/island	00-17N/121-15E	A2	II-17d p. 310
Pennegentipool	Penugandi prolu	plaats/settlement	16-55N/80-15E	A1L	I-25a p. 180
Pentecotte	Pentakota	plaats/settlement	17-18N/82-36E	A2	I-2b p. 44
Penting	-	plaats/settlement	-	B2	II-11a p. 292
Pentutan	-	plaats/settlement	-	A/B1L	II-38 p. 364
Peore	-	plaats/settlement	-	04-A2	I-22a p. 126-128
Peper Bay	Peperbaai/Teluk Lada	baai/bay	06-28S/105-45E	A1	II-2b p. 240
Peper Bay	Peperbaai/Teluk Lada	baai/bay	06-28S/105-45E	B2/3	I-37 p. 222
Peperbay	Peperbaai/Teluk Lada	baai/bay	06-28S/105-45E	A1	II-2a p. 238
Peperi	Petchaburi	plaats/settlement	13-07N/99-56E	B1	II-1b p. 236
Pepery	Petchaburi	plaats/settlement	13-07N/99-56E	A1	II-8 p. 288
Pepes	-	plaats/settlement	-	A3	II-13 p. 298
Pepiliane	Pepiliyana	wijk/town district	06-51N/79-53E	B1	I-23e p. 146
Pera, R.	-	rivier/river	-	B3	II-1a p. 234
Perach	Perak	landstreek/region	04-30N/101E	B1	II-1b p. 236
Perach	Perak	landstreek/region	04-30N/101E	A2	I-1 p. 40
Perach, R.	Perak	rivier/river	03-59N/100-45E	B1	II-1b p. 236
Perack	Perak	landstreek/region	04-30N/101E	B3	I-2b p. 44
Perack, R.	Perak	rivier/river	03-59N/100-45E	B3	I-2b p. 44
Perdida, Ilha	Wallarpat	eiland/island	09-59N/76-15E	01-B3	I-22a p. 126-128
Perel Eylandt	Hon Dau	eiland/island	20-40N/106-49E	B3	II-33b p. 350
Perengally	Vidattaltivu	plaats/settlement	09-01N/80-03E	B3	I-23c p. 142
Periawel	-	plaats/settlement	-	B2	I-23b p. 140
Perij, R.	Song Ray	rivier/river	10-28N/107-25E	A3	II-8 p. 288
Perimbala, t Eijland	<Perumbalam>	eiland/island	09-51N/76-22E	02-A1/2	I-22a p. 126-128
Perimbale, t Eyland	-	eiland/island	-	02-A2	I-22a p. 126-128
Peringadoe	Perukadu	plaats/settlement	09-34N/79-49E	A1	I-23r p. 170
Peripatnam	Peria Pattanam	plaats/settlement	09-16N/78-55E	A1	I-23a p. 138
Permamasse	-	plaats/settlement	-	B1/2	II-11a p. 292
Permate	Waai/Wahai	plaats en kaap en baai/ settlement and cape and bay	02-48S/129-29E	A2	II-20 p. 316
Permatta	Waai/Wahai	plaats en kaap en baai/ settlement and cape and bay	02-48S/129-29E	A2	II-19 p. 314
Perminel	-	plaats/settlement	-	B1	I-23c p. 142
Peroy, P.	Rii	eiland/island	00-53N/97-52E	A1	I-34 p. 214
Perpeserattes, I.	Padang	eiland/island	01-15N/102-20E	B3	I-2b p. 44
Perpeserattes, I.	Padang	eiland/island	01-15N/102-20E	A1	II-1a p. 234
Perrebes	Parabesi	berg/mountain	00-34-30S/127-24E	B2	II-28 p. 338
Perriot	-	plaats/settlement	-	B1L	I-25a p. 180
Persangebeere	-	plaats/settlement	-	B2	II-11a p. 292
Persia	Iran	landstreek/region	32N/54E	A2/3	I-13b p. 104
Persie	Iran	landstreek/region	32N/54E	B3	I-2a p. 42
Persie	Iran	landstreek/region	32N/54E	A1/2	I-1 p. 40
Persien, Golf van	Golf van Oman/Gulf of Oman	golf/gulf	24-30N/58E	A1	I-1 p. 40
Persing	-	plaats/settlement	-	B1	II-11a p. 292
Pesaal	Pesalai	plaats/settlement	09-04N/79-47E	A3	I-23b p. 140
Pesaal	Pesalai	plaats/settlement	09-03N/79-47E	A2L	I-23u p. 176
Pesaau de Schaar of Groote Imbocht, De	Daya Wan	baai/bay	22-45N/114-33E	B1/2	II-34a p. 352
Pesael	Pesalai	plaats/settlement	09-04N/79-47E	A2	I-23a p. 138
Pessinge	-	plaats/settlement	-	B2	II-11a p. 292
Peton	West-eiland/Karangmadjat/ Karangmajat?	eiland/island	01-55S/99-18E	B3	I-2b p. 44
Petondo	-	plaats/settlement	-	B3	II-11a p. 292
Petra	Perak	eiland/island	05-42N/98-56E	B3	I-2b p. 44
Petra Branca	Pedro Blanco/ Zhenyantou	eiland/island	22-26N/114-36E	B3	II-34b p. 354
Petsoa, Hoec van	-	kaap/cape	24-37N/118-27E	B3RO	II-34c p. 356
Pgoure	-	plaats/settlement	-	A2	I-23a p. 138
Phantiallingshoek	Record Point	kaap/cape	11-20S/132-10E	A3	II-43 p. 382
Phater	Tioör/Tioor	eiland/island	04-44S/131-45E	A2	II-1a p. 234
Philippina o Tandaja	Samar	eiland/island	11-30N/125-10E	B2	II-1b p. 236
Philippina of Tendaja	Samar	eiland/island	11-30N/125-10E	A3	I-1 p. 40
Philippinae, Insulae	Filipijnen/Philippines	eiland/island	13N/122E	A2-B2	II-1b p. 236
Piamaspare	-	-	-	B3	I-34 p. 214
Pibabomba, Rif	-	rif/reef	-	A1	II-17d p. 310
Pie-Aar	-	plaats/settlement	-	A3	I-23b p. 140
Pieaitajittij	-	plaats/settlement	-	A1/2	I-23r p. 170
Piedegamme	Piyadigama	plaats/settlement	05-58N/80-22E	A1	I-23b p. 140
Piek van Bouton	Lambolo	berg/mountain	05-04S/122-48E	B2	II-17a p. 304
Piek van Bouton	Lambolo	berg/mountain	05-04S/122-48E	B1LO	II-17c p. 308
Piek, Canaal De	Notsuke Channel	zeestraat/strait	43-47N/145-20E	A2	II-40a p. 368
Piek, De	Taohua Dao	eiland/island	29-49N/122-16E	A1	II-36 p. 360
Piek, De	Taohua Dao	eiland/island	29-49N/122-16E	B1L	II-39 p. 366
Pienapoeroe	-	plaats/settlement	-	B1/2L	I-25a p. 180
Piere Casano	Periyalinavalai	plaats/settlement	07-27N/81-49E	B2	I-23b p. 140
Piering, Oedj.	Oedjoeng/Ujung Piring	kaap, eiland/cape, island	06-30S/110-40E	B2	II-2i p. 248
Piering, Tanj.	Tg. Piring	kaap/cape	07-02S/112-41E	A3	II-2a p. 238
Piering, Tanjong	Tg. Piring	kaap, eiland/cape, island	07-02S/112-41E	A1	II-6 p. 284
Piering, Tanjong	Tg. Piring	kaap/cape	07-02S/112-41E	B3	II-5a p. 272
Piering, Tanjong	Tg. Piring	kaap, eiland/cape, island	07-02S/112-41E	B3	II-2i p. 248
Pierrewannewannam, t Landschap van	-	landstreek/region	-	B2L	I-23d p. 144
Pierzengelli	-	-	-	A1L	I-25a p. 180
Pietenavetotte	<Pillinawa Point>	kaap/cape	06-23N/81-34E	B1	I-23b p. 140
Pieter Fredriks Hoek	Giles Point	kaap/cape	11-16S/132-30E	A3	II-43 p. 382
Pieter in t Huysjes Eylandt	Gam?	eiland/island	01-38S/129-55E	A1	II-46a p. 388
Pieter in t Huysjes Eylandt	Gam?	eiland/island	01-38S/129-55E	B2	II-46b p. 390
Pieter Willems Hoek	Tg. Inaruntung	kaap/cape	07N/117-09E	B1	II-1b p. 236
Piettau Patty	-	-	-	A2	I-27 p. 202
Pijl Spruyt	-	rivier/river	-	A2	I-28 p. 204
Pijzo-Pijzo	Doropio	plaats/settlement	08-21S/118-15E	A2	II-18 p. 312
Pilabat	Pelawa	plaats/settlement	00-45S/120-7E	A1	II-17d p. 310
Piladoua	Palatuwa	plaats/settlement	06-00N/80-30E	B2	I-23a p. 138
Pilates	Indus	rivier/river	24-04N/67-42E	A1	I-2b p. 44
Pilatus, R.	Indus	rivier/river	24-04N/67-42E	A1L	I-15 p. 112
Pilote	Pirothan	eiland/island	22-35N/69-57E	A2L	I-15 p. 112
Pilotes, R.	Indus	rivier/river	24-09N/67-42E	A3	I-13a p. 102
Pimaha	Pei-nan-ta Hsi	rivier/river	22-46N/121-10E	B3	II-34a p. 352
Pimaha, Hoek van	T'ai tung Kang	rede/roadstead	22-45N/121-10E	B3	II-34a p. 352
Pin Bay	-	baai/bay	24-11N/117-57E	A2	II-1b p. 236
Pinang, d'	Painan	plaats/settlement	01-21S/100-34E	B3	I-34 p. 214
Pinang, R.	Tjidjoelang/Cijulang	rivier/river	07-44S/108-29E	B2	II-2a p. 238
Pinangh, Po.	Jef Joes/Yef Yus	eiland/island	01-45S/131-09E	A1	II-46a p. 388
Pinangh, Po.	Jef Joes/Yef Yus	eiland/island	01-45S/131-09E	B3	II-46b p. 390
Pinga Luna	Panjalinan/Panyalinan	rivier/river	00-54S/100-20E	B3	I-34 p. 214
Pinges Eylanden	Penguin Rock	klip/cliff	34-21-15S/18-29-46E	B1	I-5b p. 54
Pinheiros, R. dos	Rio Macuse/Rio Namacurra	rivier/river	17-46S/37-12E	A2	I-2a p. 42
Pinheyros, Rio dos	Rio Macuse/Rio Namacurra	rivier/river	17-46S/37-12E	B1	I-8c p. 68
Pinnoluque	North Huvadhoo Atoll	eiland/island	00-50N/73-11E	B1	I-2b p. 44
Pinobogo	Pebengko?	plaats/settlement	01-05S/120-33E	B1	II-17d p. 310
Pintraal	-	plaats/settlement	-	B1L	I-25a p. 180
Pinxter Oosthoek	Tg. Boraitai	kaap/cape	03-14S/135-34E	B3	II-46a p. 388
Pinxter Oosthoek, De	Tg. Boraitai	kaap/cape	03-14S/135-34E	B3	II-46c p. 392
Pinxter W-Hoek	Tg. Boeme/Bumi?	kaap/cape	03-22S/135-26E	B3	II-46a p. 388
Pinxter Wt. Hoek	Tg. Boeme/Bumi?	kaap/cape	03-22S/135-26E	A3	II-46c p. 392
Pipeli	Pipely/Baliapal	plaats/settlement	21-40N/87-16E	A3	I-24 p. 178
Pipeli	Pipely/Baliapal	plaats/settlement	21-40N/87-16E	B1	I-26b p. 200
Pipeli	Pipely/Baliapal	plaats/settlement	21-40N/87-16E	B2	I-28 p. 204
Pipeli, Logie	< Pipely/Baliapal>	plaats/settlement	21-40N/87-16E	B1	I-26b p. 200
Pipeli, Logie	< Pipely/Baliapal >	plaats/settlement	21-40N/87-16E	A2	I-1 p. 40
Pipeli, Logie	< Pipely/Baliapal >	plaats/settlement	21-40N/87-16E	A2	I-2b p. 44
Pipeli, R.	Subarnarekha	rivier/river	21-34N/87-22E	A1	I-26a p. 198
Pipeli, Rhede voor	<Pippli Sand>	rede/roadstead	21-25N/87-22E	B1	I-26b p. 200
Pipeli, Rhede voor	<Pippli Sand>	rede/roadstead	21-25N/87-22E	B2	I-28 p. 204
Pipeliane	Pepiliyana	wijk/town district	06-51N/79-53E	B1	I-23e p. 146
Pipely	Pipely/Baliapal	plaats/settlement	21-40N/87-16E	B2	I-27 p. 202
Piripatnam	Periapattanam/Mutupettai	plaats/settlement	09-15N/78-55E	A2	I-23c p. 142
Pirria Calambe	-	plaats/settlement	-	A3	I-23b p. 140
Pirrinatoetivanture	Periyanaddutevanturai	plaats/settlement	09-48N/80-05E	A2	I-23r p. 170
Pirrivolaon	Periyavilan	plaats/settlement	09-46N/79-59E	A1	I-23r p. 170
Pisang	Pisang	eiland/island	07-11S/112-41-30E	B3	II-2i p. 248
Pisang	Pisang	eiland, baken/island, beacon	07-11S/112-41-30E	B3	II-2i p. 248
Pisang	Pemanggil	eiland/island	02-34N/104-20E	B1	II-1b p. 236
Pisang	Pisang	eiland/island	07-11S/112-41-30E	A1	II-6 p. 284
Pisang Eylant	-	eiland/island	-	B2	II-33b p. 350
Pisang, P.	Pisang-eilanden/Kepulauan Pisang	eilanden/islands	02-39S/131-37E	A2	II-1a p. 234
Pisang, Plo.	Pisang-eilanden/Kepulauan Pisang	eilanden/islands	02-39S/131-37E	A2	II-19 p. 314
Pisang, Plo.	Pisang-eilanden/Kepulauan Pisang	eilanden/islands	02-39S/131-37E	A1	II-44 p. 384
Pisang, Po.	Boeroeng/Burung	eiland/island	10-02S/123-36E	A3	II-13 p. 298
Pisang, Po.	Pisang-eilanden/Kepulauan Pisang	eilanden/islands	02-39S/131-37E	A1	II-46a p. 388
Pisang, Po.	Pisang	eiland/island	01-28N/103-15E	B3	I-2b p. 44
Pisang, Po.	Pisang	eiland/island	01-00S/100-20E	B3	I-34 p. 214
Pisang, R.	Pisang Gadang	rivier/river	01-06S/100-22E	B3	I-34 p. 214
Pisang, Vals	Valse Pisang-eilanden/ Kepulauan Daram	eilanden/islands	02-09S/130-55E	A1	II-46a p. 388
Pisangh, Po.	Pisang-eilanden/Kepulauan Pisang	eilanden/islands	02-39S/131-37E	B3	II-46b p. 390
Pisangh, Vals	Valse Pisang-eilanden/Kepulauan Daram	eilanden/islands	02-09S/130-55E	B3	II-46b p. 390
Pisangsbay	Etnabaai/Kajoemerahbaai/Teluk Kayumerah	baai/bay	04S/134-35E	A2	II-44 p. 384
Piscadores	Pescadores/Peng-hu Chun-Tao	eilanden/islands	23-43N/119-31E	B2	II-34a p. 352
Piscadores	Pescadores/Peng-hu Chun-Tao	eilanden/islands	23-34N/119-31E	A2	II-1b p. 236
Piscadores	Pescadores/Peng-hu Chun-tao	eilanden/islands	23-34N/119-31E	A3	I-1 p. 40
Piscadores, I.	Pescadores/Peng-hu Chun-Tao	eilanden/islands	23-34N/119-31E	B1	II-40a p. 368
Piscardero, Pt. de	Durnford Point	kaap/cape	28-54S/31-57E	A1	I-2a p. 42
Pissing	-	plaats/settlement	04-17S/119-52E	B1	II-11a p. 292
Pissolor	-	plaats/settlement	-	B3	II-11a p. 292
Pitelgore	-	plaats/settlement	-	A1L	I-25a p. 180
Pitijpoeli	Pedapalli	plaats/settlement	15-55N/80-31E	A1L	I-24 p. 178
Pitijpoely	Pedapalli	plaats/settlement	15-55N/80-31E	A1L	I-24 p. 178
Pitioli	Tg. Gamtjaka/Gamcake	kaap/cape	01-32N/128-44E	A2	II-28 p. 338
Pitioli, Cust van	-	landstreek/region	01-20N/128-30E	A2	II-28 p. 338
Pitjenoang	-	plaats/settlement	-	B1	II-11a p. 292
Pitjiecambon	-	plaats/settlement	-	B2	II-11a p. 292
Pitoea	-	plaats/settlement	-	B2	II-11a p. 292
Pittevil	-	plaats/settlement	-	A2	I-23r p. 170
Pitti, I.	Roepat/Rupat	eiland/island	01-50N/101-35E	B3	I-2b p. 44
Pittigal Corla	-	landstreek/region	-	B2	I-23a p. 138
Pittigelle	<Pitigala>	fort/fortress	06-20N/80-13E	A3RB	I-23n p. 162
Pittuancare	Pittuwankara	landstreek/region	07-00N/79-50E	A1	I-23e p. 146
Pittuancarre	<Diyagama>	fort/fortress	06-38N/80E	A2LB	I-23n p. 162
Pittuancarre, t Eijlt.	Pittuwankara	eiland/island	07-12N/79-50E	A/B1	I-23i p. 154
Pitzigontapalem	-	plaats/settlement	-	A1L	I-25a p. 180
Plat Eylant	Loewo/Luwo	eiland/island	00-28N/128-52E	B3	II-28 p. 338
Plattaha, Straat	Straat Batarai/Selat Balahai	zeestraat/strait	08-11S/117-41E	A2	II-18 p. 312
Ploen	Ploem/Plun	eiland/island	00-43N/128-31E	A1	II-46a p. 388
Ploey	Ploem/Plun	eiland/island	00-43N/128-31E	A1	II-46b p. 390
Plomp Hoec	Tantousian	eiland/island	29-10N/122-02E	A2	II-37 p. 362
Plomphoek	Tantousian	eiland/island	29-10N/122-02E	A1	II-36 p. 360
Pnisa	-	plaats/settlement	-	B1L	II-38 p. 364
Poailappa	-	-	-	A1	II-19 p. 314
Poang	Poan	plaats/settlement	00-32S/127-20E	B2	II-28 p. 338
Pocatty	Sandampokkaddi	plaats/settlement	09-40N/80-14E	A2	I-23r p. 170
Podecheri	Pondicherry/Puduchcheri	plaats/settlement	11-55N/79-50E	B1/2	I-25h p. 194
Podecheri	Pondicherry/Puduchcheri	plaats/settlement	11-55N/79-50E	A2	I-21 p. 124
Podecheri	Pondicherry/Puduchcheri	plaats/settlement	11-55N/79-50E	B1L	I-24 p. 178
Podecheri	Pondicherry/Puduchcheri	plaats/settlement	11-55N/79-50E	A2	I-2b p. 44
Podecherij, Riv.	-	rivier/river	11-55N/79-50E	A3RB	I-25f p. 190
Podechery	Pondicherry/Puduchcheri	plaats/settlement	11-55N/79-50E	A3RB	I-25f p. 190
Podechery	Pondicherry/Puduchcheri	plaats/settlement	11-55N/79-50E	A1	I-25g p. 192
Podechery, Het Fort	<Pondicherry/Puduchcheri>	fort/fortress	11-55N/79-50E	B3RO	I-25f p. 190
Podechery, Riv.	-	rivier/river	11-55N/79-50E	B1L	I-25f p. 190
Podicheri, Het Fort	<Pondicherry/Puduchcheri>	fort/fortress	11-55N/79-50E	A1L	I-25f p. 190
Podichira	Pondicherry/Puduchcheri	plaats/settlement	11-55N/79-50E	A2	I-1 p. 40
Podipittij	-	plaats/settlement	-	B2	I-23a p. 138
Podorkoe-Titoepo	Puthukkudiyiruppu?	plaats/settlement	09-18N/80-41E	A2	I-23a p. 138
Poea, t Eyland	-	eiland/island	-	01-A2	I-22a p. 126-128
Poebare	-	plaats/settlement	-	B2	I-23a p. 138
Poedecoeripoe	-	-	-	B2L	I-23d p. 144
Poedepale	-	landstreek/region	11-55N/79-50E	A2/3RB	I-25f p. 190
Poedepale	-	plaats/settlement	11-55N/79-50E	A2/3RB	I-25f p. 190
Poedepatam	Puduppattanam	plaats/settlement	10-17N/79-21E	A2	I-23a p. 138
Poedoepatnam	Puduppattanam	plaats/settlement	10-17N/79-21E	A3	I-23c p. 142
Poeger, t District	Poeger/Puger	landstreek/region	08-20S/113-30E	B3	II-2b p. 240
Poeifoe, De Stad	-	plaats/settlement	-	B1/2	II-33a p. 348
Poeifoe, Stad	-	plaats/settlement	-	B1	II-1b p. 236
Poekan	-	plaats/settlement	-	A1L	I-38 p. 224
Poel Snip	-	-	-	B2	II-37 p. 362
Poelanbanki	-	landstreek/region	-	B3	II-11a p. 292
Poelanis Eylt	-	eiland/island	-	B2	I-23c p. 142
Poelena	-	plaats/settlement	-	A2L	I-25a p. 180
Poeleroelselly	Shalli	eiland/island	09-05N/78-33E	A1L	I-23u p. 176
Poelian Coelan	Puliyankulam	plaats/settlement	08-57N/80-31E	A3	I-23b p. 140
Poelian-Coelan	Puliyankulam	plaats/settlement	08-57N/80-31E	A3	I-23b p. 140
Poeliandive, Eylandt	Puliyantivu	eiland/island	07-41N/81-41E	B3RO	I-23d p. 144
Poelienture	Puliyantivu	eiland/island	09-38N/79-46E	A1	I-23r p. 170
Poeligondy	Polikandi	plaats/settlement	09-49N/80-11E	A2	I-23r p. 170
Poellipoerdeutte	-	eiland/island	-	B2	I-23c p. 142
Poeloer	-	plaats/settlement	-	A3R	I-25a p. 180
Poelougene	-	plaats/settlement	-	B1L	I-38 p. 224
Poely, R.	<Tg. Polisini>	kaap/cape	03-40S/127-06E	B1	II-20 p. 316
Poelyoer	-	plaats/settlement	-	A3R	I-25a p. 180
Poenaar	Uppada	plaats/settlement	17-04N/82-19E	A2	I-2b p. 44
Poenaer	Uppada	plaats/settlement	17-04N/82-19E	B2R	I-24 p. 178
Poenale	Punnalai	plaats/settlement	09-45N/79-53E	A1	I-23r p. 170
Poendeer	-	plaats/settlement	-	B1L	I-25a p. 180
Poenekoedave, Baij van	Kalkudah Bay	baai/bay	07-52N/81-35E	B2L	I-23d p. 144
Poenery, Kerk van	<Pooneryn>	plaats/settlement	09-30N/80-12E	B2	I-23r p. 170
Poentet	Alantalai Shoals	ondiepte/shoals	08-26N/78-10E	B1	I-23c p. 142
Poepoeja	-	plaats/settlement	-	B2	II-11a p. 292
Poerenkie	-	plaats/settlement	-	A2L	I-25a p. 180
Poeseon, R. v.	Song Giang	rivier/river	17-42N/106-29E	B1	II-1b p. 236
Poesien, R. van	Song Giang	rivier/river	17-42N/106-29E	B1	II-33a p. 348
Poetad	Malahoepoetoe	rivier/river	00-28N/121-23E	A2	II-17d p. 310
Poetang, Oedjong	Oedjoeng/Ujung Petang	kaap/cape	05-39S/119-50E	B3	II-11a p. 292
Poetasilmagonta	-	plaats/settlement	-	B1/2L	I-25a p. 180
Poete, Tanjong of Witte Hoek	Tg. Sarokaja/Sarokaya	kaap/cape	08-22S/117-10E	A1	II-18 p. 312
Poetetive	-	-	-	A1L	I-23u p. 176
Poetih, Tanjong	<Patotano/Pototano>	plaats/settlement	08-25S/117-29E	A2	II-18 p. 312
Poetoekoelan	-	plaats/settlement	-	A3	I-23b p. 140
Poetoer	Puttur	plaats/settlement	09-44N/80-06E	A2	I-23r p. 170
Poettetive	-	eiland/island	-	B2	I-23c p. 142
Poeuretten	-	plaats/settlement	-	A2	I-23a p. 138
Poeverechiantive	Palliyarmunai	eiland/island	09-09N/78-44E	B2	I-23c p. 142
Pojom	-	plaats/settlement	-	B3R	II-38 p. 364
Poleweer	-	plaats/settlement	-	A2L	I-25a p. 180
Polleckeweloer	Pullirukkuvelur	plaats/settlement	11-11N/79-42E	A3R	I-25a p. 180
Pollopalle	Pulopalai	plaats/settlement	09-36N/80-19E	A2	I-23r p. 170
Poloa	-	plaats/settlement	-	B2	II-11a p. 292
Polonoeloe	-	plaats/settlement	-	B1	II-11a p. 292
Polverainkattoe	Pallavarayankadde	rivier/river	09-18N/80-07E	B3	I-23c p. 142
Polwatte, Riv. van	Polwatta Ganga	rivier/river	05-58N/80-27E	A1	I-23b p. 140
Pomare	Vadamutupalem	plaats/settlement	17-31N/83-05E	A2	I-2b p. 44
Pommankan	Pamoekanbaai/Teluk Pamukan	baai/bay	02-33S/116-25E	A1/2	II-1a p. 234
Pomolya	Pomoliiadaä/Pomoliyadaa	eiland/island	00-26N/121-58E	A2	II-17d p. 310
Pompanga	-	plaats/settlement	-	B2	II-11a p. 292
Pomparepij, Riv.	-	rivier/river	08-18N/79-50E	B3	I-23c p. 142
Pompauw	Paopao	plaats/settlement	04-31S/120-21E	A1	II-11a p. 292
Ponagoelalang	-	plaats/settlement	-	B3	II-11a p. 292
Ponceredive t Eyl. Middelburgh	Punkudutivu	eiland/island	09-35N/79-50E	A1	I-23r p. 170
Pondi	-	plaats/settlement	-	B1L	I-25a p. 180
Pondi Poug	-	plaats/settlement	-	A1LB	II-17c p. 308
Pondoc, Songi	Pondok	rivier/river	06-32S/108-32E	B1/2	II-2i p. 248
Pondock, R. Oedj.	<Pendok>	plaats/settlement	06-37S/111-31E	B3	II-2i p. 248
Pondok, R.	Pondok	rivier/river	06-32S/108-33E	A3	II-4a p. 264
Pondy	Gili Ijang/Iyang	eiland/island	06-59S/114-10E	A3	II-6 p. 284
Pondy	Pundi	plaats/settlement	18-40N/84-25E	B2	I-24 p. 178
Pondy	Pundi	plaats/settlement	18-40N/84-25E	A2	I-2b p. 44
Ponerij	Pooneryn	plaats/settlement	09-30N/80-12E	A3	I-23c p. 142
Ponery	Pooneryn	plaats/settlement	09-30N/80-12E	A2	I-23a p. 138
Pong, R.	Khlong Ko Pan Yi	rivier/river	8-19N/98-30E	B3	I-31 p. 212
Pongassang	Poenggassan/Punggasan	rivier/river	01-52S/100-52E	B3	I-34 p. 214
Pongeredive	Punkudutivu	eiland/island	09-35N/79-50E	A2L	I-23u p. 176
Pongoeroetive	Punkudutivu	eiland/island	09-35N/79-50E	A3	I-23c p. 142
Ponjangloepang, Negery	-	plaats/settlement	-	B2/3	II-4b p. 266
Ponnecail	Penacoil/Punnaikayal	plaats/settlement	08-38N/78-07E	B2	I-21 p. 124
Ponnecail	Penacoil/Punnaikayal	plaats/settlement	08-38N/78-07E	A3RB	I-23u p. 176
Ponnechail	Penacoil/Punnaikayal	plaats/settlement	08-38N/78-07E	B2	I-2b p. 44
Ponnekaijl	Penacoil/Punnaikayal	plaats/settlement	08-38N/78-07E	B1	I-23c p. 142
Ponoc, Oedj.	Tg. Sependok	kaap/cape	06-32S/110-40E	B2	II-2i p. 248
Ponomping	Phun Phin?	plaats/settlement	09-05N/99-14E	B1	II-8 p. 288
Ponomping	Phnom Penh/Phnum Penh	plaats/settlement	11-33N/104-55E	A2	II-8 p. 288
Ponomping	Phun Phin?	plaats/settlement	09-05N/99-14E	B1	II-1b p. 236
Ponre	-	plaats/settlement	-	A2	II-11a p. 292

Oorspr. naam op de kaart/ Original name on the map	Tegenwoordige naam/ Present name	Soortnaam/ Category	Coördinaten/ Co-ordinates	Kaartvak/ Map grid square	Kaart, pagina/ Map, page
Ponrouze, Dian	Pte Itapérina	kaap/cape	24-59S/47-06E	B3	I-9 p. 78
Pontang	Pontang	plaats/settlement	06-01S/106-16E	02-A2	II-2f p. 242
Pontang	Poentang/Puntang	plaats/settlement	06-24S/108-09E	A2	II-4a p. 264
Pontang, R. van	Tjipontang/Cipontang	rivier/river	05-56S/106-16E	02-A2	II-2f p. 242
Pontara	Pantar	eiland/island	08-25S/124-10E	A2	II-1a p. 234
Pontau	-	plaats/settlement	-	A2R	II-38 p. 364
Ponte	-	plaats/settlement	-	A1	II-6 p. 284
Ponte	-	fort/fortress	-	A2/3	II-7 p. 286
Pontecotte	Pentakota	plaats/settlement	17-18N/82-36E	B2R	I-24 p. 178
Pontiya, P.	Poentoe/Poentoedaä/Puntudaa	eiland/island	00-29N/121-42E	A2	II-17d p. 310
Pontongh	-	-	-	A2	II-34b p. 354
Poodla	-	plaats/settlement	-	A1L	I-25a p. 180
Poolse Hoet	-	klip/cliff	-	A2	I-37 p. 222
Poolse Passagie	-	zeestraat/strait	-	B2	II-2g p. 244
Poolshoek	Tg. Bohia/Bahia	kaap/cape	04-07S/134-37E	A3	II-1a p. 234
Poortam Bawang	-	plaats/settlement	-	B1	II-5b p. 274
Poorten Eyl.	Kahatola	eiland/island	01-41-30N/127-31E	A2	II-28 p. 338
Poortlandt	<zuidelijk deel van/southern part of Sakhalin>	landstreek/region	46-20N/142-15E	A2	II-40a p. 368
Popa	-	plaats/settlement	-	B3	II-11a p. 292
Popo	Papo	plaats/settlement	05-21S/119-21E	B3	II-11a p. 292
Poppangh, De Eylanden van	Kofiau + Torobi	eilanden/islands	01-12S/129-50E	B3	II-46b p. 390
Poppangh, Eiln. van	Kofiau + Torobi	eilanden/islands	01-12S/129-50E	A1	II-46a p. 388
Poppendidi	-	plaats/settlement	-	A3	II-11a p. 292
Poramponsan, Po.	Pisang	eiland/island	04-30S/129-56E	A1	II-19 p. 314
Porca	Porakad	plaats/settlement	09-21N/76-21E	A2	I-1 p. 40
Porca	Porakad	plaats/settlement	09-21N/76-21E	A1	I-2b p. 44
Porca, Logie	<Porakad>	plaats/settlement	09-21N/76-21E	03-B1	I-22a p. 126-128
Porcos, I. dos	-	eiland/island	-	B3	I-2a p. 42
Porgarepitte?	-	-	-	B1	I-23e p. 146
Porka	Porakad	plaats/settlement	09-21N/76-21E	B2	I-21 p. 124
Porka, t Land van	-	landstreek/region	-	03-A2	I-22a p. 126-128
Pororejancaal	-	plaats/settlement	-	A2	I-23b p. 140
Portegrande, R. van	-	rivier/river	-	A2	I-26b p. 200
Porto	Porto	plaats/settlement	03-35S/128-36E	B2	II-20 p. 316
Porto Grande, R. van	-	rivier/river	-	A2	I-2b p. 44
Porto Novo	Porto Novo/Parangippettai	plaats/settlement	11-30N/79-46E	A2	I-21 p. 124
Porto Novo	Porto Novo/Parangippettai	plaats/settlement	11-30N/79-46E	B1L	I-24 p. 178
Porto Novo	Porto Novo/Parangippettai	plaats/settlement	11-30N/79-46E	A2	I-1 p. 40
Porto Novo	Porto Novo/Parangippettai	plaats/settlement	11-30N/79-46E	A2	I-2b p. 44
Porto Novo, Logie	<Porto Novo/Parangippettai>	plaats/settlement	11-30N/79-46E	B1LO	I-25e p. 188
Porto Novo, Logie	<Porto Novo/Parangippettai>	plaats/settlement	11-30N/79-46E	B3RO	I-25e p. 188
Porto Vijljack	Porto Velhaco	baai/bay	14-50-20S/40-49-38E	A2	I-8d p. 70
Porwertsjalefais	-	eiland/island	09-25N/80-40E	A2	I-23a p. 138
Posade, H.	-	kaap/cape	-	B2	II-30 p. 342
Posso, Negory	Poso	plaats/settlement	01-23S/120-45E	B1	II-17d p. 310
Posso, R. van	Poso	rivier/river	01-23S/120-45E	B1	II-17d p. 310
Postiepalem	-	plaats/settlement	-	B1L	I-25a p. 180
Postiljoens Eylanden	Postiljon-eilanden/<Sabaru>	eilanden/islands	06-35S/118-50E	B2	II-10 p. 290
Postpaardt	Postpaard/Kaoena/Kauna	eiland/island	07-26S/122-06E	A2	II-12 p. 296
Postpaart	Postpaard/Kaoena/Kauna	eiland/island	07-26S/122-06E	A2	II-1a p. 234
Potabacka	-	plaats/settlement	-	B2	II-11a p. 292
Potaties	-	?	-	A2	II-40a p. 368
Potbackers Gat	-	rivier/river	-	A2	II-34b p. 354
Potte	-	plaats/settlement	-	B2	II-11a p. 292
Pottebacker	Mare	eiland/island	00-35N/127-24E	B2	II-28 p. 338
Pottebackers Droogte	-	ondiepte/shoals	-	B2	II-33b p. 350
Pottene	-	plaats/settlement	-	B3	I-23a p. 138
Poudy	<Straat Sapoedi/Selat Sapudi>, Gili Ijang/Iyang	eiland, zeestraat/island, strait	07S/114-16E	B1	II-10 p. 290
Pouk	-	-	-	A2	I-27 p. 202
Pounong	-	plaats/settlement	-	B1	II-11a p. 292
Pourenoute	-	plaats/settlement	-	A2	I-23a p. 138
Pourte	Kepoetih/Keputih	plaats/settlement	07-17S/112-48E	B3	II-2i p. 248
Poutsiangh	Poetjang/Pucang	plaats/settlement	07-23S/109-39E	A1	II-5b p. 274
Poversjian Toddevaij	-	plaats/settlement	-	B3	I-23r p. 170
Powanem	-	plaats/settlement	-	B1L	I-25a p. 180
Poye	-	-	-	01-B1	I-22a p. 126-128
Praaijpatikepaar	-	eiland/island	-	B2	I-23c p. 142
Pracel	-	landstreek/region	-	B2	I-9 p. 78
Pracel, Baixos de	Pracel Bank	ondiepte/shoals	17S/43-50E	A1	I-2a p. 42
Pracel, I. de	Paracel-eilanden/Paracel Islands	eilanden/islands	16-30N/112E	B1	II-1b p. 236
Pracel, I. do	Byramgore?	eiland/island	11-55N/71-45E	A1	I-2b p. 44
Pracel, Isla de	Paracel-eilanden/Paracel Islands	eiland/island	16-30N/112E	B2	II-33a p. 348
Pracil, I.de	Paracel-eilanden/Paracel Islands	eilanden/islands	16-30N/112E	A3	I-1 p. 40
Prampenangh, Po.	Pisang	eiland/island	04-30S/129-56E	B3	II-20 p. 316
Prangi	-	-	-	B2	II-11a p. 292
Prangi	-	plaats/settlement	-	B2	II-11a p. 292
Prata, I. de	Pratas/Dongsha Qundao	eiland/island	20-42N/116-43E	A2	II-1b p. 236
Prauw, Goenang	Praoe/Perahu	berg/mountain	07-37S/112-39E	B3	II-5a p. 272
Prauwen	-	-	01-41N/127-31E	A2	II-28 p. 338
Preparis	Preparis	eiland/island	14-53N/93-37E	B2	I-26a p. 198
Prepredan	-	plaats/settlement	-	B1	II-32 p. 346
Presellas, R.	Mania	rivier/river	19-38S/44-25E	A3	I-10c p. 84
Pria	-	plaats/settlement	-	A2/3	II-4a p. 264
Priagua	Thiladhunmathee + Miladhunmadhulu Atolls?	eilanden/islands	06-15N/73-07E	B1	I-2b p. 44
Priaman	Pariaman	plaats/settlement	00-37S/100-07E	A/B2	I-1 p. 40
Priaman	Pariaman	plaats/settlement	00-37S/100-07E	B3	I-2b p. 44
Priaman	Pariaman	plaats/settlement	00-37S/100-07E	B3	I-34 p. 214
Priaman, De Eylanden van	Pariaman-eilanden/Kepulauan Pariaman	eilanden/islands	00-40S/100-06E	B2	I-34 p. 214
Priangan, Het Lantschap	Preanger/Priangan/Parahiyangan	landstreek/region	07S/107-30E	B1/2	II-2b p. 240
Priemjera, Pta.	Bluff Point?	kaap/cape	32-40S/28-23E	B3	I-7 p. 62
Priggat, Tanj.	-	kaap/cape	-	A3	II-5a p. 272
Prigi	-	plaats/settlement	-	B2	II-11a p. 292
Primeira, I.	Harbi?	eiland/island	13-20N/42-38E	B1	I-12a p. 98
Primeira, I.	Harbi?	eiland/island	13-20N/42-38E	B3	I-2a p. 42
Primeira, Pt.	Bluff Point?	kaap/cape	32-40S/28-23E	A1	I-2a p. 42
Primeiros, Ilh.	Ilhas Primeiras	eiland/island	17-11S/38-55E	A2	I-2a p. 42
Primera, Pta.	Bluff Point?	kaap/cape	32-40S/28-23E	B3	I-8a p. 64
Primeras, Il. De	Ilhas Primeiras	eilanden/islands	17-11S/38-55E	B1	I-8c p. 68
Primero Falso, Rio	-	rivier/river	-	B2	I-8a p. 64
Primero, Rio	Groot Keirivier/Great Kei River	rivier/river	32-41S/28-21E	B3	I-3a p. 46
Primero, Rio	Groot Keirivier/Great Kei River	rivier/river	32-41S/28-21E	B2	I-7 p. 62
Primo, Riv.	Groot Keirivier/Great Kei River	rivier/river	32-41S/28-21E	B2	I-8a p. 64
Prince Straat, De	Prince Street	straat/street	06-56N/79-50E	B2	I-23f p. 148
Princen E.	-	eiland/island	-	B2	II-40a p. 368
Princen Eil.	-	eiland/island	-	A1	II-33a p. 348
Princen Eyland	Kararaboe/Kararabu	eiland/island	01-13S/131-10E	A3	II-46b p. 390
Princen Eyland, t	Prinsen-eiland/Panaitan	eiland/island	06-35S/105-12E	A1	II-2a p. 238
Princen Eyland, t	Prinsen-eiland/Panaitan	eiland/island	06-35S/105-12E	A1	II-2b p. 240
Princen Eylanden	-	eilanden/islands	-	B1	II-33b p. 350
Princen Eylanden	-	eilanden/islands	-	B1	II-1b p. 236
Princen Eylandt, Het	Prinsen-eiland/Panaitan	eiland/island	06-35S/105-12E	B1/2	I-37 p. 222
Princen Eylt.	Kararaboe/Kararabu	eiland/island	01-13S/131-10E	A2	II-46a p. 388
Princen Eylt.	Prinsen-eiland/Panaitan	eiland/island	06-35S/105-12E	A1	II-1a p. 234
Princen Riv.	Port Musgrave	rivier/river	11-57S/141-56	A3	II-1a p. 234
Prinpin	-	plaats/settlement	-	A2	II-5a p. 272
Priock, Tanjong	Tg. Priok/Priuk	kaap/cape	06-06S/106-53E	B3	II-2g p. 244
Priock, Tanjongh	Tg. Priok/Priuk	kaap/cape	06-06S/106-53E	A1	II-2i p. 248
Prioek, Tanjong	Tg. Priok/Priuk	kaap/cape	06-06S/106-53E	01-A3	II-2f p. 242
Priparis	Preparis	eiland/island	14-53N/93-37E	A2	I-31 p. 212
Priparis	Preparis	eiland/island	14-53N/93-37E	A2	I-1 p. 40
Priparis	Preparis	eiland/island	14-53N/93-37E	A2/3	I-2b p. 44
Proporwangh, Po.	Pisang	eiland/island	04-30S/129-56E	B1	II-46a p. 388
Providentie	<Soerabaja/Surabaya>	fort/fortress	07-14S/112-44-30E	A1/2LB	II-5f p. 282
Prozada	-	plaats/settlement	-	B3	II-6 p. 284
Pruisdroogten, De	Macclesfield Bank	ondiepte/shoals	15-50N/114-20E	B3	II-33a p. 348
Pruysemuts	-	klip/cliff	-	A3	I-37 p. 222
Pruysen Droogte	Kas Prins	ondiepte/shoals	10-22N/102-57E	B2	II-8 p. 288
Pruysen Droogte	Macclesfield Bank	ondiepte/shoals	15-50N/114-30E	B1	II-1b p. 236
Pruyssen Bank	-	ondiepte/shoals	11-30N/114-30E	B1	II-1b p. 236
Pruyssendroogte	Condor Reef	ondiepte/shoals	10-43N/102-51E	B1	II-1b p. 236
Puapettia	-	plaats/settlement	-	B2	I-23a p. 138
Puchel, C. do	Ponta Chinguno?	kaap/cape	20-37S/34-55E	A1	I-2a p. 42
Puchel, Caap	Ponta Chinguno?	kaap/cape	20-37S/34-55E	A1	I-8b p. 66
Puhan	-	plaats/settlement	-	A1L	II-38 p. 364
Puitnojang	-	plaats/settlement	-	A1L	I-38 p. 224
Pul	Diti	eiland/island	01-58N/127-43E	A2	II-28 p. 338
Punaba, Hoek	T'ai-tung Kang	rede/roadstead	22-45N/121-10E	A2	II-1b p. 236
Punambou	Pei-nan-ta Hsi	rivier/river	22-46N/121-10E	B1	II-40a p. 368
Punta Brincorna	Shuangyu Zui	kaap/cape	21-31N/111-38E	A2	II-33a p. 348
Punta das Pedras	Point Pedro	kaap, plaats/cape, settlement	09-50N/80-15E	B1/2LO	I-23s p. 172
Punta dos Baixos	-	-	-	B1L	I-8g p. 76
Punta dos Baixos	-	-	-	B2	I-2a p. 42
Puntecail	Penakail/Punnaikayal	plaats/settlement	08-38N/78-07E	B1L	I-23u p. 176
Puntepenne	<Penner>	plaats/settlement	14-35N/80-11E	A1L	I-24 p. 178
Puntie van Streien	-	kaap/cape	-	B1	I-26b p. 200
Punto Todo	Hon Son Cha	kaap, eiland/cape, island	16-13N/108-11E	B1	II-1b p. 236
Puravetive	Kovi Tivi	eiland/island	09-14N/79-12E	B2	I-23c p. 142
Purenaij	-	plaats/settlement	-	04-A1	I-22a p. 126-128
Purmerendt	Wairoendi/Wairundi	eiland/island	01-49S/134-25E	A3	II-46a p. 388
Purmerendt	Wairoendi/Wairundi	eiland/island	01-49S/134-25E	A2	II-46c p. 392
Purmerent	Purmerend/Sakit/Bidadari	eiland/island	06-02S/106-45E	A1	II-2i p. 248
Purmerent	Purmerend/Sakit/Bidadari	eiland/island	06-02S/106-45E	A1	II-3a p. 250
Purmerent	Purmerend/Sakit/Bidadari	eiland/island	06-02S/106-45E	B3	II-2g p. 244
Purmerent of Po. Sakit	Purmerend/Sakit/Bidadari	eiland/island	06-02S/106-45E	01-A3	II-2f p. 242
Purmerent, t Rift van	Wapen van Purmerend/Karang Jalan	rif/reef	06-02S/106-46-30E	01-A3	II-2f p. 242
Purmerlants H.	-	kaap/cape	-	A2	I-26b p. 200
Purmerlantshoek	-	kaap/cape	-	A2	I-26a p. 198
Purroo	-	plaats/settlement	-	A2	II-5a p. 272
Putancien	Chutan?	plaats/settlement	25-57N/114-56E	A1L	II-38 p. 364
Puthaey, Hoec van	Weitou Jiao	kaap/cape	24-30N/118-34E	B3RO	II-34c p. 356
Puthay, Hoek	Weitou Jiao	kaap/cape	24-30N/118-34E	A2	II-1b p. 236
Putoos	Jazireh-ye Forur	eiland/island	26-17N/54-30E	A2	I-13b p. 104
Pyke, d'	Taohua Dao	eiland/island	29-49N/122-16E	A2	II-37 p. 362
Pyl, Schans De	<Vettilaikkeni>	fort/fortress	09-33N/80-28E	A1LB	I-23s p. 172
Pyloe	Piroe/Piru	plaats/settlement	03-04S/128-12E	A2	II-20 p. 316
Pylstaart, d'	-	eiland/island	-	A2	I-34 p. 214
Pypron, P.	Walea Kodi	eiland/island	00-16S/122-12E	A2	II-17d p. 310
Q					
Qaaus	Kwaos	plaats/settlement	03-48S/130-49E	A2	II-19 p. 314
Qinefai, R.	Lach Yapp	inham/inlet	19-35N/105-49E	A1	II-1b p. 236
Qinquasan	Kinkasan	eiland/island	38-17N/141-34E	A3	II-40b p. 370
Quaalbergs Bocht	Bitsjaroebaai/Teluk Bicaru?	baai/bay	03-40S/133-50E	A2	II-44 p. 384
Quade Eilanden, De	Beagle Islands?	eilanden/islands	29-48S/114-53E	A3	II-42b p. 378
Quade Eylandt, t	Ram	eiland/island	00-50S/131-13E	A2	II-46a p. 388
Quade Eylt.	Ram	eiland/island	00-50S/131-13E	A3	II-46b p. 390
Quaffres, Bay dos	Baia de Quipaco?	baai/bay	12-41S/40-35E	B1	I-8e p. 72
Quaffres, R.dos	Baia de Quipaco?	rivier/river	12-41S/40-35E	A2	I-2a p. 42
Qualaschoor	-	plaats/settlement	-	B3R	I-39a p. 226
Qualepeni	Kalpeni	eiland/island	10-05N/73-40E	A1	I-2b p. 44
Qualisapoe	Kalisapoe/Kalisapu	plaats/settlement	06-39S/108-32E	B1/2	II-2i p. 248
Qualisappa	Kalisapoe/Kalisapu	rivier/river	06-39S/108-32E	A3	II-4a p. 264
Quamaq, Ilh. da	Sikha	eiland/island	13-59N/48-23E	B3	I-2a p. 42
Quamelos, Ilh. dos	Bundal lsland?	eiland/island	24-43N/67-08E	A3	I-13a p. 102
Quamelos, R. dos	-	rivier/river	-	A1	I-2a p. 42
Quamelos, Rio dos	-	rivier/river	-	B1	I-8c p. 68
Quamer	-	-	-	A3RB	II-22 p. 320
Quamquam, I. de	Sikkah/Jibus	eiland/island	13-58N/48-23E	B2	I-12a p. 98
Quancy	Kwangsi?	landstreek/region	-	A2/3	II-33a p. 348
Quane	Kuwano	plaats/settlement	35-03N/136-41N	B2	II-40b p. 370
Quanjer	Kabanjar/Kebanjar/Kebanyar	plaats/settlement	07-10S/112-51E	B3	II-2i p. 248
Quans	Kwaos	plaats/settlement	03-47S/130-49E	A3RB	II-22 p. 320
Quansey	-	plaats/settlement	-	A2/3R	II-38 p. 364
Quapansei	-	plaats/settlement	-	B1L	II-38 p. 364
Quats Eylanden	-	eiland/island	-	B2	II-40a p. 368
Quay	-	plaats/settlement	03-51S/130-49E	A2RB	II-22 p. 320
Queda	Kedah	landstreek/region	06N/100-40E	B3	I-2b p. 44
Queda, Oud	Kedah Lama	plaats/settlement	05-23N/100-23E	B1	II-1b p. 236
Queda, Out	Kedah Lama	plaats/settlement	05-23N/100-23E	B3	I-2b p. 44
Queemy, Negery	Tapokreng	plaats/settlement	00-26S/130-44E	A2	II-46b p. 390
Quejo Peque, Ins.	Okinawa Gunto	eilanden/islands	26-30N/128E	B2/3	II-36 p. 360
Quelang	Keelung/Chilung	plaats/settlement	25-08N/121-43E	B1	II-40a p. 368
Quelha Timor	Ihavandhippolhu Atoll	eiland/island	07-00N/72-55E	B1	I-2b p. 44
Quelimanie	Quelimane	plaats/settlement	17-52S/36-53E	A1 Inzet	I-8d p. 70
Quelpaart, I.	Jeju	eiland/island	33-24N/126-32-46E	B1	II-40b p. 370
Quemados, I. dos	Vengurla Rocks/Burnt Islands	eiland/island	15-54N/73-26E	A1	I-2b p. 44
Quemados, P.te dos	Vengurla Rocks/Burnt Islands	eiland/island	15-54N/73-26E	A3R	I-15 p. 112
Quemij, Negery	Tapokreng	plaats/settlement	00-26S/130-44E	A2	II-46a p. 388
Quemoi	Quemoy/Jinmen Dao	eiland/island	24-27N/118-22E	B2	II-34a p. 352
Quemory, t Dorp	-	plaats/settlement	-	B2LO	II-35 p. 358
Quemoy	Quemoy/Jinmen Dao	eiland/island	24-27N/118-22E	B3RO	II-34c p. 356
Quemoy	Quemoy/Jinmen Dao	eiland/island	24-27N/118-22E	A2	II-1b p. 236
Quemuij	Quemoy/Jinmen Dao	eiland/island	24-27N/118-22E	B1	II-40a p. 368
Quesoa of Hoorn	Ji Yu	eiland/island	24-26N/118-00E	A3RB	II-34c p. 356
Quexumme, I. do	Qishm/Qeshm	eiland/island	26-47N/55-45E	B3	I-2a p. 42
Quicio Pequin, I.	Okinawa Gunto	eilanden/islands	26-30N/128E	A2	II-1b p. 236
Quicsteert	Mamoedjoe/Mamuju	eiland/island	02-38S/118-53E	A2	II-10 p. 290
Quiloa	Kilwa Kisiwani	plaats/settlement	08-58S/39-30E	B1	I-8e p. 72
Quiloa	Kilwa	landstreek/region	09S/39E	B1	I-1 p. 40
Quiloa	Kilwa Kisiwani	plaats/settlement	08-58S/39-30E	B1	I-1 p. 40
Quiloa	Kilwa	landstreek/region	09S/39E	A2	I-2a p. 42
Quiloa	Kilwa Kisiwani	plaats/settlement	08-58S/39-30E	A2	I-2a p. 42
Quina, R.	Song Cua Dai	rivier/river	15-52N/108-23E	B1	II-1b p. 236
Quinam	Annam	landstreek/region	17N/107E	B1	II-33a p. 348
Quinam, R.	Song Cua Dai	rivier/river	15-52N/108-23E	B2	II-33a p. 348
Quinsay	Tianjin?	plaats/settlement	39-08N/117-11E	B1	II-40a p. 368
Quirinata	Tokong Kemoedi	eiland/island	00-55N/106-44E	A1	II-1a p. 234
Quiry, I. do	-	eiland/island	-	A3	I-2a p. 42
Quomtonhein	-	plaats/settlement	-	B1L	II-38 p. 364
R					
Ra, 7 Monden Manambondro Riv.	Mananare	rivier/river	23-48S/47-34E	A3	I-9 p. 78
Raadziapilli	-	plaats/settlement	-	A1L	I-25a p. 180
Raariue	-	-	-	A2	I-9 p. 78
Rabo	Rabigh	plaats/settlement	22-45N/39E	A3	I-2a p. 42
Rabonse	-	plaats/settlement	-	A3	I-9 p. 78
Rabrakit	Akat	eiland/island	03-32S/130-52E	A3	II-20 p. 316
Rabrakit	Boakoeriti/Boakuriti	plaats/settlement	03-28S/130-48E	A2	II-19 p. 314
Rabrakit, P.	Akat	eiland/island	03-32S/130-52E	A2	II-19 p. 314
Racan, Riv.	Rokan	rivier/river	02N/100-52E	A1L	I-40 p. 230
Rachado, C.	Kaap/Cape Rachado/Tg. Toewan/Tuan	kaap/cape	02-24N/101-51E	B1	II-1b p. 236
Rachado, C.	Kaap/Cape Rachado/Tg. Toewan/Tuan	kaap/cape	02-24N/101-51E	B3	I-2b p. 44
Racham	-	-	-	B1L	I-23d p. 144
Rachis, Po.	Rakit	eiland/island	05-56S/108-23E	A1	II-1a p. 234
Rachit, Po.	Rakit	eiland/island	05-56S/108-23E	A2	II-2b p. 240
Raddelau	-	plaats/settlement	-	B2	I-23a p. 138
Radegang	-	plaats/settlement	-	A2	II-4a p. 264
Radens Eylanden, De	-	eilanden/islands	-	A2	I-26b p. 200
Radiapola, Pagger	Radjapolah/Rajapolah	fort/fortress	07-13S/108-11E	B1	II-4b p. 266
Radjajang	Radjajang/Rajaiyang	plaats/settlement	06-27S/108-10-30E	A2/3	II-4a p. 264
Radjapola	Radjapolah/Rajapolah	plaats/settlement	07-13S/108-11E	B3	II-4a p. 264
Radya, Songi	-	plaats/settlement	-	A1	II-2i p. 248
Raempoer	-	landstreek/region	-	B1L	I-25a p. 180
Raggoere	<Bagura Kalapuwa>	lagune/lagoon	06-35N/81-45E	B1	I-23b p. 140
Ragguwiel	-	plaats/settlement	-	B1	I-23b p. 140
Ragia	-	-	-	B2	I-27 p. 202
Ragiamohol	-	-	-	A2	I-27 p. 202
Ragiare Chippyvaar	-	eiland/island	-	B2	I-23c p. 142
Rahoti	-	plaats/settlement	-	B3	I-9 p. 78
Raiwarom	-	plaats/settlement	-	A1L	I-25a p. 180
Raja Tata	-	plaats/settlement	-	B1L	I-40 p. 230
Rakan, R.	Rokan	rivier/river	02N/100-52E	B3	I-2b p. 44
Ralepar	-	plaats/settlement	-	B1L	I-25a p. 180
Raly	Arali	plaats/settlement	09-41N/79-57E	A3	I-23c p. 142
Rama, C. del	Kaap Ramas/Cape Rama	kaap/cape	15-05N/73-54E	A1	I-2b p. 44
Rama, Caep del	Kaap/Cape Ramas/Rama	kaap/cape	15-05N/73-54E	A3R	I-15 p. 112
Ramaly	Anatoeka/Anatuka	plaats/settlement	08-29-30S/122-57E	A2	II-12 p. 296
Ramaporan	Ramapuram	plaats/settlement	13-31N/80-04E	B1L	I-25a p. 180
Ramathe	-	-	-	A2	II-18 p. 312
Rambaham	Rambahan	rivier/river	01-24S/103-47E	B2R	I-39a p. 226
Rambatang	Rambatan	plaats/settlement	06-22S/108-17E	A3	II-4a p. 264
Rambere	Ramree	eiland/island	19-10N/93-45E	B2	I-26a p. 198
Rambonano	-	-	-	A2	I-9 p. 78
Rame, t Rif van	North Patches	rif/reef	21-43N/91-44E	B2/3	I-26b p. 200
Rame, t Rif van	North Patches	rif/reef	21-43N/91-44E	A2	I-26a p. 198
Rameca	-	plaats/settlement	-	B1L	I-25a p. 180
Ramekens	-	eiland/island	27-40N/120-46E	B2	II-37 p. 362
Ramekens en Everveens doortocht	<passage west van/of Nanjishan Liedao>	zeestraat/strait	27-28N/120-52E	B2	II-37 p. 362
Rammanacoil	Pamban/Rameshwaram	eiland/island	09-16N/79-17E	A1L	I-23u p. 176
Rammanakoil	Pamban/Rameshwaram	eiland/island	09-16N/79-17E	A3/B3	I-23c p. 142
Rammenacoil	Pamban/Rameshwaram	eiland/island	09-16N/79-17E	A2	I-23a p. 138
Rammenacoil	<Rammeswaram>	plaats/settlement	09-16N/78-18E	B2	I-21 p. 124
Rammeron	-	-	-	A1/2L	I-15 p. 112
Ramo, Pt. del	Elephant Point	kaap/cape	21-11N/92-02E	A2	I-2b p. 44
Ramo, Rif v.	North Patches?	rif/reef	21-43N/91-44E	A2	I-2b p. 44
Ramoe, Riv.	Nagaramoe/Nangaramu	plaats/settlement	08-50S/120-20E	A1	II-14 p. 300
Ramos, Poincta dos	Ra's Banas	kaap/cape	23-55N/35-47E	A3	I-2a p. 42
Rampala	-	plaats/settlement	02-57S/118-48E	A2	II-10 p. 290
Rampilli	Rampalli	plaats/settlement	17-13N/78-59E	A1L	I-25a p. 180
Rams Hooft	-	kaap/cape	07-44S/108-47E	B2	II-2a p. 238
Rana, Punta del	Elephant Point	kaap/cape	21-11N/92-02E	A2	I-26a p. 198
Raneuate, C.	Cap Ranavalona	kaap/cape	24-04S/46-58E	B3	I-9 p. 78
Ranie, Punta del	Elephant Point	kaap/cape	21-11N/92-02E	B3	I-26b p. 200
Rannaroda	Tamerodo	plaats/settlement	03-14S/118-50E	A2	II-10 p. 290
Ranoufoutchi	Galleon Bay/Baie des Gallions/Baie de Ranofotsy	baai/bay	25-10S/46-45E	B3	I-9 p. 78
Ranoumainthi Riv.	-	rivier/river	-	B3	I-9 p. 78
Ransumainthi, R.	Maharivo?	rivier/river	20-30S/44-07E	B2	I-9 p. 78
Rantsa	Rantjah/Rancah	plaats/settlement	07-12S/108-30E	B3	II-4a p. 264
Rantsiajawat	Rantjadjawat/Rancajawat	plaats/settlement	06-34-30S/108-17-30E	A3	II-4a p. 264
Raramba	-	eiland/island	-	02-A1	II-2f p. 242
Rarampoula	-	plaats/settlement	-	B2	I-23a p. 138
Rasalgate, C.	Ra's al-Hadd	kaap/cape	22-31N/59-47E	B3	I-2a p. 42
Rasalgate, Caap	Ra's al-Hadd	kaap/cape	22-31N/59-47E	B2	I-13a p. 102
Rasalgato, C.	Ra's al-Hadd	kaap/cape	22-31N/59-47E	A1	I-1 p. 40
Rasbel, C. do	Ra's Bir	kaap/cape	12-00N/43-23E	B3	I-2a p. 42
Rarehoek	Tg. Boesboes/Busbus	kaap/cape	00-56N/128-26E	A2	II-28 p. 338
Rasonoe	-	-	-	A3	I-9 p. 78
Rassang, R.	Asahan	rivier/river	03-00N/99-50E	B3	I-2b p. 44
Rasseling	Moller Rif/Reef	rif/reef	00-04S/99-24E	B2	I-34 p. 214
Rassepane	-	plaats/settlement	-	B2	I-23a p. 138
Rata Amper of Papentuyn	<Batoeampat/Batu Ampat>	rivier/river	01-53N/100-55E	A1L	I-40 p. 230
Ratarinke	-	plaats/settlement	-	A2L	I-25a p. 180
Ratmol	-	plaats/settlement	-	B2	I-23b p. 140
Rato	Tg. Ratoe/Fatoedjoering/Ratu/ Fatujuring	kaap/cape	06-03S/134-07E	A3	II-19 p. 314
Ratsilambou	-	-	-	B3	I-9 p. 78
Ratsimamela	-	plaats/settlement	-	B3	I-9 p. 78
Ratsimelon	-	-	-	A2	I-9 p. 78
Ratsioloo	-	-	-	A2	I-9 p. 78
Ratta	-	plaats/settlement	-	B1	II-11a p. 292
Raual, Dian	-	plaats/settlement	-	B3	I-9 p. 78
Rauba of Kleine Kimise, R.	Kutubdia Channel?	zeestraat/strait	21-56N/91-53E	A2	I-26a p. 198
Rauba, R.	Kutubdia Channel?	zeestraat/strait	21-56N/91-53E	A/B3	I-26b p. 200
Rauba, R.	Kutubdia Channel?	zeestraat/strait	21-56N/91-53E	A2	I-2b p. 44
Ray	-	plaats/settlement	-	A2	II-10 p. 290
Raza, I. de	Taraza Dwip	eiland/island	08-15N/93-07E	B3	I-31 p. 212
Raza, I.de	Taraza Dwip	eiland/island	08-15N/93-07E	A2	I-1 p. 40
Raza, I. dos	Taraza Dwip	eiland/island	08-15N/93-07E	A2	I-2b p. 44
R. Boa Gringetirax	Maiskhal Channel?	rivier/river	21-35N/91-59E	A2	I-2b p. 44
Reatoa	-	plaats/settlement	-	B2	II-11a p. 292
Rechte Bay, K. d'	-	kaap/cape	20-23S/57-43-30E	A1	I-11 p. 96
Reeme Locco	-	-	-	B3	II-18 p. 312
Reidan, Eyl.	Redang	eiland/island	05-47N/103E	B1	II-1b p. 236
Reiersens Bai of Cathoi	Jiazi Gang	inham/inlet	22-50N/116-05E	B2	II-34a p. 352
Reijnsburgh	Jazireh-ye Sirri	eiland/island	25-55-N/54-31E	B2	I-13b p. 104
Rejgan Corla	-	landstreek/region	-	B2	I-23a p. 138
Rembang	Rembang	plaats/settlement	06-42S/111-21E	B3	II-2i p. 248
Rembang	Rembang	plaats/settlement	06-42S/111-21E	A2	II-2a p. 238
Rembang	Rembang	plaats/settlement	06-42S/111-21E	A2	II-5a p. 272
Rembang	Rembang	plaats/settlement	06-42S/111-21E	B3	I-1 p. 40
Rembang	Rembang	plaats/settlement	06-42S/111-21E	A1	II-1a p. 234
Rembang, Pagger tot	<Rembang>	fort/fortress	06-42S/111-21E	A3RB	II-5f p. 282
Rembang, R.	Karanggeneng	rivier/river	06-42S/111-19E	B3	II-2i p. 248
Rembangh	Rembang	plaats/settlement	06-42S/111-21E	A2	II-2b p. 240
Rempaar	Vembar	plaats/settlement	09-04N/78-22E	A1L	I-23u p. 176
Rendo	Raidjoea/Raijua	eiland/island	10-37S/121-35E	B1	II-14 p. 300
Renoceros Boschen	-	landstreek/region	-	A2	I-5b p. 54
Reoba	-	plaats/settlement	-	B2	II-11a p. 292
Repolin	Edappally	plaats/settlement	10-01N/76-19E	01-A3	I-22a p. 126-128
Repolin, Het Lantschap	-	landstreek/region	-	01-A/B3	I-22a p. 126-128
Resurection, Bay de la	Hinatuan Passage	zeestraat/strait	09-33N/125-55E	B2	II-1b p. 236
Resurexion, B. de la	Hinatuan Passage	zeestraat/strait	09-33N/125-55E	B2	II-31 p. 344
Revengi, T Fort	Fort Revenge <Kampoeng Ai/ Kampung Ai>	fort/fortress	04-31S/129-46E	B2/3	II-26c p. 332
Rexel	-	-	-	B3	I-2a p. 42
Rey, R. du	-	rivier/river	-	A1	II-46a p. 388
Reyers Bay	Jiazi Gang	baai/bay	22-50N/116-05E	A2	II-1b p. 236
Reygam	Rajgama	plaats/settlement	06-06N/80-08E	B2	I-23a p. 138
Reygam	Rajgama	plaats/settlement	06-06N/80-08E	A1	I-23b p. 140
Reyos, R. dos	-	rivier/river	-	A1	I-2a p. 42
Rhon	-	landstreek/region	-	B3	I-9 p. 78
Rhongha	-	plaats/settlement	-	A3	I-9 p. 78
Rhuyn, Plo.	Roen/Run	eiland/island	04-33S/129-41E	A2	II-20 p. 316
Rhynlant	Rijnlandsdroogte/Karang Tahan	rif/reef	06-04S/106-48E	B3	II-2g p. 244
Ribedden	-	plaats/settlement	-	B2	I-23a p. 138
Ridigama	Ridiyagama	plaats/settlement	06-13N/80-59E	B2	I-23a p. 138
Ridipalem	-	plaats/settlement	-	B2L	I-25a p. 180
Riet Valey	Rietvlei	moeras/swamp	33-50S/18-30E	A2	I-5b p. 54
Rigelle, C. de	Ras Kusai'ir/Ra's Qusay'ir	kaap/cape	14-55N/50-20E	A2	I-12a p. 98
Rijnlandt	Rijnlandsdroogte/Karang Tahan	rif/reef	06-04S/106-48E	01-A3	II-2f p. 242
Ringe, P.	Baringin	eiland/island	01-54S/100-38E	B3	I-34 p. 214
Ringhets	-	landstreek/region	-	B2	I-9 p. 78
Rio Quiquo, Ilha	-	eiland/island	-	A3	I-2a p. 42
Rivapeent	-	plaats/settlement	-	A1L	I-25a p. 180
Rivier Waggere	Valaichchenai	rivier/river	07-56N/81-33E	A3RB	I-23d p. 144
Roaerde Riv.	-	rivier/river	-	A2	I-11 p. 96
Roalolo	-	plaats/settlement	-	B2	II-11a p. 292
Robben E.	Ostrov Tyuleniy	eiland/island	48-30N/144-38E	A2	II-40a p. 368
Robben E.	Robbeneiland/Robben Island	eiland/island	33-48S/18-21E	B1	I-1 p. 40
Robben Eyl.	Robbeneiland/Robben Island	eiland/island	33-48S/18-21E	B1	I-3a p. 46
Robben Eylandt, t	Robbeneiland/Robben Island	eiland/island	33-48S/18-21E	A1	I-5b p. 54
Robben Eylt.	Robbeneiland/Robben Island	eiland/island	33-48S/18-21E	B2	I-3b p. 48
Robben Eylt.	Robbeneiland/Robben Island	eiland/island	33-48S/18-21E	A1	I-5a p. 52
Robois, B. dos	Khalig 'Agig	baai/bay	18-21N/38-07E	A3	I-2a p. 42
Robolt, P.	Sirandah	eiland/island	01-07-30S/100-19-30E	B3	I-34 p. 214
Rocca aen de Berg Jannerie, Negery	<Inerie>	berg/mountain	08-53S/120-57E	A2	II-14 p. 300
Rochba, Groote	-	rivier/river	-	B1	II-33b p. 350
Rochboo, Kleyne	-	rivier/river	-	B2	II-33b p. 350
Rocka	-	plaats/settlement	-	B2	II-11a p. 292
Rode H.	Tg. Tanah Merah	kaap/cape	06-26S/110-50E	B2	II-2i p. 248
Rodenbergh	-	berg/mountain	-	B3RO	II-22 p. 320
Roder H.	Tg. Haja/Haya	kaap/cape	03-09S/127-50E	A2	II-20 p. 316
Roebang, R.	<Roban>	rivier/river	06-55S/109-59E	B2	II-2i p. 248
Roeckawaly, R.	-	rivier/river	-	B2	II-2i p. 248
Roelada	Boenakeng/Bunakeng	eiland/island	01-37N/124-46E	B2	II-30 p. 342
Roema Tamexit	-	plaats/settlement	03-51S/130-49E	A2RB	II-22 p. 320
Roemahay	Roemahkai/Rumahkai	plaats/settlement	03-26S/128-34E	A1	II-19 p. 314
Roemailjo of Lamailjo	-	-	-	B1	II-20 p. 316
Roenbia	-	plaats/settlement	-	B3	II-11a p. 292
Roerspruyt, De	-	rivier/river	-	A2	I-26b p. 200
Rogba, Groote	-	rivier/river	-	A1	II-33a p. 348
Rogba, Kleine	-	rivier/river	-	A1	II-33a p. 348
Roiaparla	Raparla	plaats/settlement	16-18N/80-58E	A2L	I-25a p. 180
Rokan, Straat van	Straat Roti/Selat Roti	zeestraat/strait	10-25S/123-25E	B2	II-12 p. 296
Rolmasoela	Karang Bais	rif/reef	02-55S/130-26E	A2	II-19 p. 314
Roma Bouto	Roembati/Rumbati	plaats/settlement	02-46S/132-02E	A2	II-1a p. 234
Roma, R.	<Roomo>	plaats/settlement	07-08S/112-38E	B3	II-2i p. 248
Romabaty	Roembati/Rumbati	plaats/settlement	02-46S/132-02E	A2	II-19 p. 314
Romahats Hacats	-	-	-	B3	I-9 p. 78
Roman	Romang/Roma	eiland/island	07-33S/127-26E	B3	I-1 p. 40
Roman	Romang/Roma	eiland/island	07-33S/127-26E	A2	II-1a p. 234
Romangarij, Negery	-	plaats/settlement	00-39S/131-55E	A2	II-46a p. 388
Romangarij, Negery	-	plaats/settlement	00-39S/131-55E	A3	II-46b p. 390
Romao, C. de St.	Pointe Itapérina?	kaap/cape	24-59S/47-06E	B1	I-2a p. 42
Romite	-	-	03-40S/127-09E	A1	II-19 p. 314
Rommewaseron	Rameswaram	plaats/settlement	16-26N/82-03E	B2R	I-24 p. 178
Ronas, R.	-	rivier/river	-	B2R	I-39a p. 226
Rond Eylt.	Pokal	eiland/island	00-26S/127-43E	B2	II-28 p. 338
Ronde Eylant, t	Babi	eiland/island	00-55S/128-27E	B2	II-28 p. 338
Ronde Goutinge	Randoe Goening/Randu Guning	rivier/river	06-43S/111-15E	B3	II-2i p. 248
Rondeberg	Mendeleeva	berg/mountain	44N/145-43E	A2	II-40a p. 368
Rondenholm	Riyue Yu	eiland/island	27-01N/120-25E	B2	II-37 p. 362
Ronder Holm	Riyue Yu	eiland/island	27-01N/120-25E	B3RO	II-39 p. 366
Rondo	Raidjoea/Raijua	eiland/island	10-37S/121-35E	B1	II-12 p. 296
Rondo Eyl.	Rondo	eiland/island	06-04N/95-07E	B2/3	I-2b p. 44
Rondo, Po.	Bakakang	eilanden/islands	01-35S/123-28E	B3R	II-17c p. 308
Rongi, Po.	Roni	eiland/island	01N/127-56E	A2	II-28 p. 338
Ronkan, R.	Pai-kang Hsi	rivier/river	23-31N/120-08E	B3	II-34a p. 352
Roo Backers Eylt.	Biri?	eiland/island	12-40N/124-23E	B2	II-31 p. 344
Roock H.	-	kaap/cape	-	B2	II-40a p. 368
Roodland	-	kaap/cape	-	B3	I-23b p. 140
Roq. Piz, I. de	-	eiland/island	-	B2	I-1 p. 40
Roq. Piz, I. de	-	eiland/island	-	B2	I-2a p. 42
Rorepatam	Mumbri Bay?	baai/bay	16-21N/73-22E	A3R	I-15 p. 112
Rosaue	-	plaats/settlement	-	B3	I-9 p. 78
Rosebooms Hoek	Point David	kaap/cape	11-20S/132-35E	A3	II-43 p. 382
Rosegeyn	Rosengain/Rozengain/Hatta	eiland/island	04-36S/130-02E	B3	II-20 p. 316
Rosengeyn	Rosengain/Rozengain/Hatta	eiland/island	04-36S/130-02E	B1	II-46a p. 388
Rosigulet	Roesah/Rusa Linguette/Soekoen/ Sukun	eiland/island	08-07S/122-07E	A2	II-12 p. 296
Rosingein	Rosengain/Rozengain/Hatta	eiland/island	04-36S/130-02E	A1	II-19 p. 314
Rosingyn	Rosengain/Rozengain/Hatta	eiland/island	04-36S/130-02E	A2	II-1a p. 234
Rosingyn	Rosengain/Rozengain/Hatta	eiland/island	04-36S/130-02E	A2	II-26b p. 330
Rossa, Pt.	Roesa/Rusa	eiland/island	05-17N/95-12E	B2/3	I-2b p. 44
Rotten Eylt.	-	eiland/island	-	A3	I-22b p. 130
Rotten Eylt., t	Komodo	eiland/island	08-35S/119-30E	A1	II-12 p. 296
Rottenest, t Eylt.	Rottnest Island	eiland/island	32-00S/115-30E	B1	II-42c p. 380
Rotterd.	Rotterdam/Oebi Besar/Ubi Besar	eiland/island	06-00S/106-44-30E	B3	II-2g p. 244
Rotterdam	-	eiland/island	28-02N/121-24E	A3	II-34a p. 352
Rotterdam	-	eiland/island	28-02N/121-24E	A1	II-36 p. 360
Rotterdam	-	eiland/island	28-02N/121-24E	B2	II-37 p. 362
Rotterdam	Rotterdam/Oebi Besar/Ubi Besar	eiland/island	06-00S/106-44-30E	A1	II-2i p. 248
Rotterdam	Tagalaja/Tagalaya	eiland/island	01-45N/128-03E	A2	II-28 p. 338
Rotterdam	Iranaitivu Islands	eilanden/islands	09-16-30N/79-59E	A2	I-23a p. 138
Rotterdam	-	eiland/island	28-02N/121-24E	A2	II-1b p. 236
Rotterdam of Po. Oby	Rotterdam/Oebi Besar/Ubi Besar	eiland/island	06-00S/106-44-30E	02-A1	II-2f p. 242
Rotterdam, Casteel	Fort Rotterdam <Makassar>	fort/fortress	05-08S/119-25E	B2	II-10 p. 290
Rotterdam, Het Kasteel	Fort Rotterdam <Makassar>	fort/fortress	05-08S/119-25E	A1/B3	II-16 p. 302
Rotterdam, Redout	<Larike, Ambon>	fort/fortress	03-45S/127-56E	B2/3RO	II-27 p. 336
Rotterdam, t Casteel	Fort Rotterdam <Makassar>	fort/fortress	05-08S/119-25E	B2	II-11a p. 292
Rotterdam/Kalakodanyt	Kaloekaloekoeang/Kalukalukuang	eiland/island	05-12S/117-40E	B2	II-10 p. 290
Rotthe, of Nousso da Heene, t Eyland	Roti/Rote	eiland/island	10-45S/123-10E	B2/3	II-13 p. 298
Rotthe, Oude Negerij	Roti/Rote	plaats/settlement	10-28S/123-23E	A3	II-13 p. 298
Rotthe, t Eylandt of Roesse Dahena	Roti/Rote	eiland/island	10-45S/123-10E	B2	II-14 p. 300
Rotthi	Roti/Rote	eiland/island	10-45S/123-10E	B3	I-1 p. 40
Rotthi	Roti/Rote	eiland/island	10-45S/123-10E	A2	II-1a p. 234
Rotthi, t Eylt.	Rottnest Island	eiland/island	32-00S/115-30E	B3	I-1 p. 40
Rotthi, t Eylt.	Rottnest Island	eiland/island	32-00S/115-30E	B1	II-1a p. 234
Rottho, t Eylt.	Roti/Rote	eiland/island	10-45S/123-10E	B2	II-12 p. 296
Rotti, Zuyd Hoek van t Eylant	Roti/Rote	eiland/island	10-45S/123-10E	A3	II-45 p. 386
Rou, I.	Ko Lopi/Hin Rakit	eiland/island	06-40N/101-45E	B1	II-1b p. 236
Roual, Dian	-	plaats/settlement	-	B3	I-9 p. 78
Roucam	Roekam/Rukam	plaats/settlement	01-24S/103-47E	B2R	I-39a p. 226
Rougong, Negery	Loerahgoeng-Landeuh/ Lurahgunglandeuh	plaats/settlement	07-01S/108-35E	A3	II-4b p. 266
Roumehay	Roemahkai/Rumahkai	plaats/settlement	03-26S/128-34E	A2	II-20 p. 316
Rovers Eil.	Pachao Tao/Wang-an Tao	eiland/island	23-22N/119-22E	B2	II-34a p. 352
Rovers Eild.	Shirali/Hog Island	eiland/island	14-00N/74-19E	A1	I-21 p. 124
Rovers Eilt.	Shirali/Hog Island	eiland/island	14-00N/74-19E	A3R	I-15 p. 112
Rovers Eilt.	Kerekund	eiland/island	14-01N/74-29E	A1	I-21 p. 124
Rovers Eyl.en	-	eilanden/islands	-	A2	II-34b p. 354
Ruanelle	<Ruwanwella>	fort/fortress	07-02N/80-15E	A2/3RB	I-23p p. 166
Run, Po	Roen/Run	eiland/island	04-33S/129-41E	A2	II-1a p. 234
Run, Po.	Roen/Run	eiland/island	04-33S/129-41E	A1	II-19 p. 314
Run, Po.	Roen/Run	eiland/island	04-33S/129-41E	B1	II-46a p. 388
Russetelo	-	eiland/island	-	A2	II-19 p. 314
Rustenburg	-	-	11-14S/132-10E	A3	II-43 p. 382
Rustenburgh	-	berg/mountain	-	A1LB	II-35 p. 358
Ruyge Eylanden	Ampat	eiland/island	00-37S/123-22E	B3	II-17d p. 310
Ruyge Eylt, t	Niushan Dao	eiland/island	25-26N/119-56E	A3RB	II-39 p. 366
Ruyge H.	Ruige Hoek/Tg. Toeada/Tuada	kaap/cape	00-28S/127-41N	B2	II-28 p. 338
Ryklofsbay	Rijklof van Goensbaai/Teluk Sebarkor	baai/bay	03-33S/132-46E	A1	II-44 p. 384
Rys H.	Tg. Sial/Tg. Hatamata	kaap/cape	03-33S/127-55E	A2	II-20 p. 316
Ryswyk, De Veltschans	<Batavia-Weltevreden/Jakarta Pusat>	fort/fortress	06-08S/106-49E	B2	II-3c p. 254
Ryswyk, De Veltschans	<Batavia-Weltevreden/Jakarta Pusat>	fort/fortress	06-08S/106-49E	A2/3RB	II-3f p. 260
S					
Saagberg	-	berg/mountain	-	B2	II-17a p. 304
Saaur, Een	-	plaats/settlement	-	B3	I-9 p. 78
Saauw	Sawoe/Sawu/Sabu	eiland/island	10-30S/121-52E	A2	II-1a p. 234
Saban	Tg. Sabang	kaap/cape	-	A1LB	II-17c p. 308
Sabano Bamgo	Rio Lúana?	rivier/river	18-54S/36-00E	A1	I-2a p. 42
Sabantang	-	plaats/settlement	-	B2	II-11a p. 292
Sabava Banga	Rio Lúana?	rivier/river	18-54S/36E	A1	I-8b p. 66
Sabbeong	-	plaats/settlement	-	B1	II-11a p. 292
Saberdoua	Habaraduwa	plaats/settlement	05-59N/80-19E	A1	I-23b p. 140
Sabiloeang	-	plaats/settlement	-	B3	II-11a p. 292
Sabo	-	-	-/125-40-30E	B2	II-1b p. 236
Sabo Oet, R.	Moezoj/Museuj	rivier/river	01-26N/97-17E	A1	I-34 p. 214
Sabo, R.	-	rivier/river	-	A1	I-34 p. 214
Saboeso	Saoesoe/Sausu	rivier/river	00-59S/120-29E	B1	II-17d p. 310
Saboeta	-	-	-	A2	I-34 p. 214
Sabou	-	-	-	B3	I-2b p. 44
Saca	-	plaats/settlement	-	A3	I-9 p. 78
Sacamacoh Riv.	-	rivier/river	-	B3	I-9 p. 78
Sacamahou	-	plaats/settlement	-	B3	I-9 p. 78
Sacamse Bou landen	-	landstreek/region	-	B3R	II-35 p. 358
Sacatora, t Eylt.	Sokotra/Socotra/Suqutra	eiland/island	12-30N/53-50E	B2	I-12a p. 98
Sacavivon	-	landstreek/region	-	A3/B3	I-9 p. 78
Saccewattiar	-	plaats/settlement	08-37N/81-13E	A2	I-23a p. 138
Sackar	-	eiland/island	-	A2	I-34 p. 214
Sacoar	Saqr	plaats/settlement	15-31N/51-57E	A2	I-12a p. 98
Sacoar	Saqr	plaats/settlement	15-31N/51-57E	B3	I-2a p. 42
Sacolete, R.	-	rivier/river	-	B3	I-9 p. 78
Sacondre	-	plaats/settlement	-	B3	I-9 p. 78
Sadanabas	-	-	-	A2	I-27 p. 202
Sadany of Tangarang, R.	Tjisadane/Cisadane	rivier/river	06-01S/106-38E	B2/3	II-3b p. 252
Sadaridpali	Padarupalli	plaats/settlement	14-25N/79-59E	B1L	I-25a p. 180
Sadelberg	Bobolo	berg/mountain	01-32N/128-31E	A2	II-28 p. 338
Sadelhoek	Tg. Bololo	kaap/cape	01-34N/128-32E	B3	II-28 p. 338
Sado	Sadoga Shima/Sado Shima	eiland/island	38-01N/138-20E	A2	II-40b p. 370
Sadrangapatnam, Logie	<Sadras>	plaats/settlement	12-31N/80-09E	A1LB	I-25e p. 188
Sadrangapatnam, Logie	<Sadras>	plaats/settlement	12-31N/80-09E	A3RB	I-25e p. 188
Sadraspatam	Sadras	plaats/settlement	12-31N/80-09E	A2	I-1 p. 40
Sadraspatn	Sadras	plaats/settlement	12-31N/80-09E	A2	I-2b p. 44
Sadraspatnam	Sadras	plaats/settlement	12-31N/80-09E	A2	I-21 p. 124
Sadraspatnam	Sadras	plaats/settlement	12-31N/80-09E	B1L	I-24 p. 178
Saduwe	Sandoway	plaats/settlement	18-27N/94-21E	B2	I-26a p. 198
Saduwe	Sandoway	plaats/settlement	18-27N/94-21E	A3	I-2b p. 44
Saeapax	-	plaats/settlement	-	B2	II-11a p. 292
Saera, Bay	-	baai/bay	-	B2	II-28 p. 338
Saffragam	Ratnapura	plaats/settlement	06-41N/80-22E	B2	I-23a p. 138
Safina, De Hoek	Tg. Sempinit	kaap/cape	00-23N/121-04E	A2	II-17d p. 310
Sagara Oerip, Songi	-	plaats/settlement	-	B2	II-2i p. 248
Sagaranackan	Kinderzee/Segara Anakan	zeestraat/strait	07-40S/108-50E	B2	II-2b p. 240
Sagaranidi, Bay	Prigibaai/Teluk Prigi	baai/bay	08-20S/111-44E	A1	II-1a p. 234
Sagarawidi, Bay	Baai van Prigi/Teluk Prigi	baai/bay	08-18S/111-43E	B3	II-2b p. 240
Sagewijn, De Straat	Straat Sagewin/Selat Sagawin	zeestraat/strait	00-55S/130-45E	A2	II-46b p. 390
Sagewijn, t Eylandt	Sagewin/Sagawin	eiland/island	00-57S/130-39E	A2	II-46b p. 390
Sagewijn, t Eylt.	Sagewin/Sagawin	eiland/island	00-57S/130-39E	A2	II-46a p. 388
Sagewyn, Straat	Straat Sagewin/Selat Sagawin	zeestraat/strait	00-55S/130-45E	A2	II-46a p. 388
Saggarerangh	Segalaherang	plaats/settlement	06-40S/107-39-30E	A1	II-4a p. 264
Sagioegading	Gading	plaats/settlement	07-49S/109-49E	A1	II-1a p. 234
Sagiogading	Gading	plaats/settlement	07-49S/109-49E	B2	II-2b p. 240
Sagoor	Sagar	eiland/island	21-39N/88-07E	B1	I-26b p. 200
Sagoor	Sagar	eiland/island	21-39N/88-07E	A1	I-26a p. 198
Sahauch	Antaratasy	plaats/settlement	17-46S/49-28E	A2	I-9 p. 78
Sahavehera	Ulithi Atoll	eiland/island	10-00N/140-30E	B2	II-31 p. 344
Sahul	Sahulbank/Sahul Banks	ondiepte/shoals	11-15S/125-15E	A2	II-1a p. 234
Saiha Vodra	Santa Rosa Reef?	rif/reef	12-50N/144-20E	B3	II-1b p. 236
Saiha Vodra	Ulithi Atoll	eiland/island	10N/140-30E	B3	II-1b p. 236
Saikock	Kioesjoe/Kyushu	eiland/island	33N/131E	B2	II-40b p. 370
Saja Vedra	Santa Rosa Reef?	rif/reef	12-50N/144-20E	B2	II-31 p. 344
Sajang	Sajoang/Sayoang	plaats/settlement	05-27S/119-26E	B3	II-11a p. 292
Sajangh, R.	<Sajoeng/Sayung>	rivier/river	06-56S/110-32E	A1	II-5a p. 272
Sajer, Oude	Xiyang Dao	eiland/island	26-30N/120-03E	A3	II-34a p. 352
Sajer, Oude	Xiyang Dao	eiland/island	26-30N/120-03E	B1	II-36 p. 360
Sajer, Oude	Xiyang Dao	eiland/island	26-30N/120-03E	B2	II-37 p. 362
Sajong, R.	Sajoeng/Sayung	rivier/river	06-55S/110-28E	B2	II-2i p. 248
Sakatta	-	plaats/settlement	-	B2	I-23b p. 140
Sakay	Sakai	plaats/settlement	34-34N/135-28E	B2	II-40b p. 370
Sakite, Tanjong	<Sabah Sakitoel/Sakitul>	kaap, plaats/cape, settlement	05-29S/104-33E	A1L	I-38 p. 224
Sakotta	Saketa	plaats/settlement	00-22S/127-51E	B2	II-28 p. 338
Sal, R.	Sal River	rivier/river	15-10N/73-56E	A1	I-2b p. 44
Sala	-	plaats/settlement	-	A3	II-11a p. 292
Salak, De Berg	Salak	berg/mountain	06-42S/106-44E	A/B2	II-3b p. 252
Salamketo, Rivier	Salangketo	rivier/river	04-50S/120-22E	A2	II-11a p. 292
Salang, Oedj.	Ko Phuket/Salang/Junkseylon	eiland/island	08-00N/98-20E	B3	I-2b p. 44
Salang, Oedjong	Ko Phuket/Salang/Junkseylon	eiland/island	08-00N/98-20E	B3	I-31 p. 212
Salang, Oedjong	Ko Phuket/Salang/Junkseylon	eiland/island	08-00N/98-20E	B1	II-1b p. 236
Salanketo	Salangketo	plaats/settlement	04-48S/120-21E	A2	II-11a p. 292
Salatan, Oedjong	Tg. Selatan	kaap/cape	04-11S/114-38E	A1	II-1a p. 234
Salawacki	Pandjang/Panjang	eiland/island	04S/131-13E	A2	II-1a p. 234
Salawacky	Pandjang/Panjang	eiland/island	04S/131-13E	A2	II-19 p. 314
Salawattij, Straat	Straat Sele/Selat Sele	zeestraat/strait	01-10S/131-07E	A2	II-46a p. 388
Saldanha Bay	Saldanhabaai/Saldanha Bay	baai/bay	33-02S/18-00E	B1	I-1 p. 40
Saldanha Bay	Saldanhabaai/Saldanha Bay	baai/bay	33-02S/18-00E	A1	I-2a p. 42
Saldanha, Baij	Saldanhabaai/Saldanha Bay	baai/bay	33-02S/18-00E	B1	I-3a p. 46
Saldanha, Baja de	Saldanhabaai/Saldanha Bay	baai/bay	33-02S/18-00E	B2	I-3b p. 48
Saleaine	-	plaats/settlement	-	B2	I-23a p. 138
Salemoeka	-	plaats/settlement	-	A2	II-11a p. 292
Salenberg	-	berg/mountain	24-27N/117-59E	A3RB	II-34c p. 356
Salenberg	Grand Port Mountain/Lion's Head	berg/mountain	20-22S/57-43E	A1	I-11 p. 96
Salers Havens	Ao Luk	baai/bay	08-17N/98-40E	B3	I-31 p. 212
Salers Havens	Ao Luk	baai/bay	08-17N/98-40E	B3	I-2b p. 44
Saleyer	Saleier/Salajar/Salayar	eiland/island	06-05S/120-30E	B3	II-10 p. 290
Saleyer	Saleier/Salajar/Salayar	eiland/island	06-05S/120-30E	A2	II-1a p. 234
Saliesien, Po.	Salira	eiland/island	05-53S/106-04E	02-B3	II-2f p. 242
Salima	Seleman	plaats/settlement	02-57S/129-07E	A2	II-19 p. 314
Salinus	Dewakang Besar	eiland/island	05-25S/118-25E	B2	II-10 p. 290
Salis Riff	-	-	-	A2	II-28 p. 338
Sall, Rio	Sal River	rivier/river	15-10N/73-56E	A3R	I-15 p. 112
Salli Waetty, Straet	Straat Sele/Selat Sele	zeestraat/strait	01-10S/131-07E	A3	II-46b p. 390
Salli Watty	Salawati	eiland/island	01-05S/130-55E	A2 - B3	II-46b p. 390
Salliwatty	Salawati	eiland/island	01-05S/130-55E	A2	II-46a p. 388
Salloepar	-	plaats/settlement	08-46-30N/81-08E	A2	I-23a p. 138
Salm Bay	Zaliv Aniva	baai/bay	46-37N/142-45E	A2	II-40a p. 368
Saloewoer	Slaoer/Selaur	plaats/settlement	06-27S/108-17E	A3	II-4a p. 264
Salomons Droogte	<Ra's al-Motaf>	ondiepte/shoals	27-36N/21-28E	A2	I-13b p. 104
Salomra	-	plaats/settlement	-	B2	II-11a p. 292
Saludong	Malandong	eiland en kaap/island and cape	04-56N/118-27E	B2	II-1b p. 236
Salutei	-	plaats/settlement	-	B3R	II-38 p. 364
Salvadoor, St.	-	gebouw/building	-	02-A2	I-22a p. 126-128
Salyer	Saleier/Selajar/Salayar	eiland/island	06-05S/120-30E	B3	I-1 p. 40
Sam Sonsen	-	plaats/settlement	-	A2	I-30 p. 210
Samagin	-	plaats/settlement	-	A2R	II-38 p. 364
Samalangoe	-	plaats/settlement	-	B1	II-5b p. 274

Oorspr. naam op de kaart/ Original name on the map	Tegenwoordige naam/ Present name	Soortnaam/ Category	Coördinaten/ Co-ordinates	Kaartvak/ Map grid square	Kaart, pagina/ Map, page	
Samanca	Semangkabaai/Keizersbaai/Teloek Semangka/Teluk Semangka	baai/bay	05-32S/104-33E	B2/3	I-1	p. 40
Samanca	Semangkabaai/Keizersbaai/Teloek Semangka/Teluk Semangka	baai/bay	05-32S/104-33E	A1	II-1a	p. 234
Samanca op Lampon, De Pagger	<nabij/near Kota Agoeng/Agung>	fort/fortress	05-29S/104-36E	A3R	I-38	p. 224
Samanca, De Bocht van	Semangkabaai/Keizersbaai/Teloek Semangka/Teluk Semangka	baai/bay	05-32S/104-33E	A/B1	I-38	p. 224
Samanca, Pagger	<nabij/near Kota Agoeng/Agung>	fort/fortress	05-29S/104-36E	A1L	I-38	p. 224
Samanco Padang	-	plaats/settlement	-	A2	II-5a	p. 272
Samangi, De R.	Solo-rivier/Bengawan Solo	rivier/river	07S/112-37E	A/B3	II-5a	p. 272
Samangi, R.	Solo-rivier/Bengawan Solo	rivier/river	07S/112-37E	B3	II-2i	p. 248
Samangi, R.	Solo-rivier/Bengawan Solo	rivier/river	07S/111-37E	A3	II-2a	p. 238
Samangij, R.	Solo-rivier/Bengawan Solo	rivier/river	07S/112-37E	B2	II-5a	p. 272
Samaon	Amgaon	plaats/settlement	20-12N/72-47E	B2L	I-15	p. 112
Samarang	Semarang	plaats/settlement	06-58S/110-27E	B2	II-2i	p. 248
Samarang	Semarang	plaats/settlement	06-58S/110-27E	A2	II-2a	p. 238
Samarang	Semarang	plaats/settlement	06-58S/110-27E	A2	II-2b	p. 240
Samarang	Semarang	plaats/settlement	06-58S/110-27E	A1	II-5a	p. 272
Samarang	Semarang	plaats/settlement	06-58S/110-27E	B3	I-1	p. 40
Samarang	Semarang	plaats/settlement	06-58S/110-27E	A1	II-1a	p. 234
Samarangh, Pagger	<Semarang>	fort/fortress	06-58S/110-27E	B1LO	II-5f	p. 282
Samarangh, Riv. van	Semarang	rivier/river	06-58S/110-27E	B1LO	II-5f	p. 282
Samat, Groote	Samet	plaats/settlement	03-36S/128-25E	A1	II-19	p. 314
Sambaa	Sambas	plaats/settlement	01-20N/109-18E	A1	II-1a	p. 234
Sambas	Sambas	plaats/settlement	01-22N/109-18E	B1	II-1b	p. 236
Sambas, Mora	Sambas	rivier/river	01-12N/109E	B1	II-1b	p. 236
Sambas, Mora	Sambas	rivier/river	01-12N/109E	A1	II-1a	p. 234
Sambas, Oud	-	plaats/settlement	-	B1	II-1b	p. 236
Sambazo	-	-	-	B2	II-28	p. 338
Sambe	Sempaippattanam	plaats/settlement	10-14N/79-15E	A2	I-23a	p. 138
Sambilangan, R.	-	rivier/river	-	A2	II-7	p. 286
Sambongam	-	plaats/settlement	-	B2	II-11a	p. 292
Samboppo	-	plaats/settlement	-	B3	II-11a	p. 292
Sambur, Tanjong	Tg. Sambar	kaap/cape	03-00S/110-18E	A1	II-1a	p. 234
Same Riv.	-	rivier/river	-	A3	I-9	p. 78
Sameralpalem	Ramapalem	plaats/settlement	14-33N/80-10E	B1/2L	I-25a	p. 180
Sameseen	-	plaats/settlement	-	A1L	II-38	p. 364
Samey	Semai	eiland/island	03-08S/132-30E	A1	II-44	p. 384
Samey	Semai	eiland/island	03-08S/132-30E	A2	II-1a	p. 234
Samgue, De	Songua Manara Island?	eiland/island	09-04S/39-34E	A2	I-2a	p. 42
Samma, Oetj.	Tg. Sjoeani/Tg. Syuani	kaap/cape	00-57N/ 97-57E	A2	I-34	p. 214
Samma, P.	Sama	eiland/island	00-21N/120-56E	A2	II-17d	p. 310
Sammadang, t District	Soemedang/Sumedang	landstreek/region	06-46S/107-57E	A2	II-2b	p. 240
Sammagang	-	plaats/settlement	-	A2	II-4a	p. 264
Sammamato	Hamamatsu	plaats/settlement	34-43N/137-43E	B2	II-40b	p. 370
Sammebaar	Sanahor Deset	eiland/island	13-05N/42-42E	A1	I-12b	p. 100
Samo Ketsjil, P.	Si Ide Ide	eiland/island	01-02N/97-58E	A2	I-34	p. 214
Samo, P.	Soemaseboea/Sumasebua	eiland/island	01-02N/97-57E	A2	I-34	p. 214
Samoetram	-	plaats/settlement	-	B1L	I-25a	p. 180
Samola	<Tg. Semola>	kaap/cape	00-19S/127-45E	B2	II-28	p. 338
Samola, Ydang	Tg. Boso	kaap/cape	00-18S/127-43E	B2	II-28	p. 338
Samolle, Negery	-	plaats/settlement	-	A1	II-46b	p. 390
Samontoe, R.	Tjimoentoer/Cimuntur	rivier/river	07-20S/108-29E	B2	II-4b	p. 266
Samota	-	plaats/settlement	-	B2	II-11a	p. 292
Samotte, Neg.	-	plaats/settlement	-	A1	II-46a	p. 388
Sampan	Sampang	plaats/settlement	07-12S/113-15E	A2	II-6	p. 284
Sampeang	-	plaats/settlement	-	B1	II-11a	p. 292
Sampiri	-	plaats/settlement	-	B2	II-11a	p. 292
Sampiri	-	plaats/settlement	-	A2	II-11a	p. 292
Sampit	Sampit	plaats/settlement	02-32S/113E	A1	II-1a	p. 234
Samplom	-	plaats/settlement	-	B3	II-2i	p. 248
Sampoens	Serpong	plaats/settlement	06-20S/130-39E	A1	II-2b	p. 240
Sampsoe	Sanshui	plaats/settlement	23-10N/112-49E	B1	II-34a	p. 352
Sampsoe	Sanshui	plaats/settlement	23-10N/112-49E	B1L	II-38	p. 364
Sampton	-	plaats/settlement	-	B1L	II-38	p. 364
Samson	Xiaojin/Hebao Dao	eiland/island	21-51N/113-09E	A3	II-33a	p. 348
Samsou	Sanzao Dao	eiland/island	22-02N/113-20-40E	B2	II-34b	p. 354
Samvau	Xiaojin/Hebao Dao	eiland/island	21-51N/113-09E	B1	II-34a	p. 352
Sanakepatam	-	plaats/settlement	-	A2	I-23a	p. 138
Sancorei, Plo.	Ko Phangan	eiland/island	09-45N/100E	B1	II-8	p. 288
Sancorei, Po.	Ko Phangan	eiland/island	09-45N/100E	B1	II-1b	p. 236
Sancraen, De Hoek van	-	kaap/cape	-	A2	I-26b	p. 200
Sancraen, t Eijl.	-	eiland/island	-	A2	I-26b	p. 200
Sandama, Caap	Tg. Sedano	kaap/cape	07-50S/114-28E	B3	II-2a	p. 238
Sandelbosch, t	Soemba/Sumba	eiland/island	10S/120-15E	B1	II-12	p. 296
Sandelbosch, t	Soemba/Sumba	eiland/island	10S/120-15E	A2	II-1a	p. 234
SandelBosch, t	Soemba/Sumba	eiland/island	10S/120-15E	B3	I-1	p. 40
Sanderbone	-	plaats/settlement	-	B3	II-11a	p. 292
Sanderbony	Sanrabone	plaats/settlement	05-26S/119-23E	B2	II-10	p. 290
Sanderbony, R.	Sanrabone	rivier/river	05-27S/119-24E	B2	II-10	p. 290
Sanderbony, Z. H.	-	kaap/cape	-	B2	II-10	p. 290
Sanderie, t Bosch	-	landstreek/region	-	A1	I-26a	p. 198
Sanderie, t.bosch	-	landstreek/region	-	A1	I-26b	p. 200
Sandick	-	-	-	B3	I-26b	p. 200
Sandive	Sandwip	eiland/island	22-27N/91-30E	A2	I-26b	p. 200
Sandivo, I.	Sandwip	eiland/island	22-27N/91-30E	A2	I-2b	p. 44
Sando	-	plaats/settlement	-	A3R	II-38	p. 364
Sandove	Sandwip	eiland/island	22-27N/91-30E	A2	I-26a	p. 198
Sandrauinanga Riv.	Sandravinani	rivier/river	-	A3	I-9	p. 78
Sandravinaha	-	plaats/settlement	-	A3	I-9	p. 78
Sandrie	-	plaats/settlement	-	A1/2L	I-25a	p. 180
Sandrin	-	plaats/settlement	-	B3	I-9	p. 78
Sandsina	-	plaats/settlement	-	A1/2L	II-38	p. 364
Sandt valley	-	dal/valley	-	A1	I-5a	p. 52
Sandvoortsdorp	-	plaats/settlement	-	A2	I-26b	p. 200
Sandyke	-	-	-	A2	I-26a	p. 198
Sandzielikoedra	-	plaats/settlement	-	A1L	I-25a	p. 180
Sanga	Saga	plaats/settlement	33-14N/130-17E	B1	II-40b	p. 370
Sanga	-	plaats/settlement	-	B1L	I-25a	p. 180
Sanga Lourang	Sanggeloehang/Sanggeluhang	eiland/island	02-56N/125-28-30E	B2	II-30	p. 342
Sangami	Sagami	provincie/province	35-34N/139-22E	B3	II-40b	p. 370
Sangancien	-	plaats/settlement	-	B3R	II-38	p. 364
Sangannokandi	<Sangamankanda Point>	kaap/cape	07-01N/81-52E	B1	I-23b	p. 140
Sangaran	-	plaats/settlement	-	B2	II-11a	p. 292
Sangbeire, Rivier	Lembang	rivier/river	05-31S/120-17E	A3	II-11a	p. 292
Sangetuweyl	-	plaats/settlement	-	A2	I-23a	p. 138
Sangi	Sangihe/Sangir	eiland/island	03-33N/125-33E	B2	II-30	p. 342
Sangile	Kofiau	eiland/island	01-12S/129-50E	A2	II-1a	p. 234
Sangine	-	plaats/settlement	-	A1L	II-38	p. 364
Sanglofiu	-	plaats/settlement	-	A3R	II-38	p. 364
Sangora	Songkhla	plaats/settlement	07-10N/100-35N	B1	II-8	p. 288
Sangora	Songkhla	plaats/settlement	07-10N/100-35E	B1	II-1b	p. 236
Sangsucien	-	plaats/settlement	-	A2L	II-38	p. 364
Sanguizara	Jaigarh Bay?	baai/bay	17-18N/73-12E	A1	I-2b	p. 44
Sangwonkap, t Geberghte van	Huohou Shan?	berg/mountain	23-39N/113-48E	B1L	II-38	p. 364
Saniangi	-	plaats/settlement	-	B2	II-11a	p. 292
Saning	-	plaats/settlement	-	B2	II-11a	p. 292
Sanjemaron	Saintararuthu	plaats/settlement	07-42N/81-50E	B2L	I-23d	p. 144
Sankacien	-	plaats/settlement	-	B2R	II-38	p. 364
Sankelguado	-	-	-	A1/2L	I-15	p. 112
Sankulan	-	plaats/settlement	-	B2	II-5a	p. 272
Sanna Sanna	Lyu Dao	eiland/island	22-40N/121-29E	B1	II-40a	p. 368
Sannetson	-	eiland/island	21-51N/113-01E	A1LB	II-34c	p. 356
Sannetsou	-	eiland/island	21-47N/113-01E	B1	II-34b	p. 354
Sanpoetongang	-	plaats/settlement	-	B3	II-11a	p. 292
Sanquelguado	-	plaats/settlement	-	A1	I-2b	p. 44
Sansana	Huoshao Tao/Lü Tao	eiland/island	22-40N/121-29E	B3	II-34a	p. 352
Sansana	Huoshao Tao/Lü Tao	eiland/island	22-40N/121-29E	A2	II-1b	p. 236
Sansang	Simpang	plaats/settlement	-	A1	II-1a	p. 234
Sansin	-	plaats/settlement	-	B3R	II-38	p. 364
Sansiom	-	plaats/settlement	-	A1L	II-38	p. 364
Sansou	Hebao Dao	eiland/island	21-51N/113-09E	B1	II-34b	p. 354
Sansouw Eylt	Sanzao Dao	eiland/island	22-03N/113-21E	A1LB	II-34c	p. 356
Santbay	<Wijnkoopsbaai/Teluk Pelabuhanratu>	baai/bay	07-00S/106-29E	A1	II-3b	p. 252
Santbay	-	baai/bay	-	B1	I-5a	p. 52
Sante Coele Vischers Negery	Selemane?	plaats/settlement	15-04-01S/40-41-52E	B1	I-8d	p. 70
Santer, De Rivier	Goemanti/Gumanti	rivier/river	05-28S/119-24E	B3	II-11a	p. 292
Santhoek	Quoin Sand Hill	kaap/cape	21-36N/87-27E	A1	I-26a	p. 198
Santhoek, De	Quoin Sand Hill	kaap/cape	21-36N/87-27E	B1	I-26b	p. 200
Santona	-	plaats/settlement	-	B3	II-11a	p. 292
Santraspilli	-	plaats/settlement	-	B1L	I-25a	p. 180
Santrivier	-	rivier/river	-	A2/3	I-3b	p. 48
Santsfry, Inwyc	-	baai/bay	-	B2	II-40a	p. 368
Santsiron	-	plaats/settlement	-	A2	II-11a	p. 292
Sapaij	-	plaats/settlement	-	A2/3	II-11a	p. 292
Sapaja	-	plaats/settlement	-	A3	II-11a	p. 292
Sapan	Saipan	eiland/island	15-10N/145-45E	B3	II-31	p. 344
Sapande	-	plaats/settlement	-	B3	II-5a	p. 272
Saparoua Negerij	Saparoea/Saparua	plaats/settlement	03-34S/128-38E	B1LO	II-24	p. 324
Saparoua Negorij	Saparoea/Saparua	plaats/settlement	03-34S/128-38E	A1LB	II-24	p. 324
Saparoua, Bocht van	Baai van Saparoea/Teluk Saparua	baai/bay	03-35S/128-40E	A1/2LB	II-24	p. 324
Sapath, Quale	Sapat Dalam	rivier/river	00-22S/103-18E	B3R	I-40	p. 230
Sapiat	San-hsien-li	kaap/cape	23-07N/121-24E	B3	II-34a	p. 352
Sapo, Straat	Straat/Selat Sape	zeestraat/strait	08-40S/119-15E	A1	II-14	p. 300
Sapoere, R.	-	rivier/river	-	B3	II-4a	p. 264
Saposi	Shepanshan	eiland/island	29-09N/122-01E	B1	II-40a	p. 368
Sapoy	Shiretoko Hanto	schiereiland/peninsula	44-05N/145-10E	A2	II-40a	p. 368
Sappa	-	plaats/settlement	-	B3R	II-38	p. 364
Sappan	-	plaats/settlement	-	A3	II-11a	p. 292
Sappanang	-	plaats/settlement	-	B2	II-11a	p. 292
Sappij	Sapebaai/Teluk Sape	baai/bay	08-33S/119-02E	A1	II-12	p. 296
Sappij, Straet	Straat/Selat Sape	zeestraat/strait	08-40S/119-15E	A1	II-12	p. 296
Sapponang	-	plaats/settlement	-	B3	II-11a	p. 292
Sar	Ra's az-Zawr	kaap/cape	27-26N/49-18E	B3	I-2a	p. 42
Sarackan	Sarakan	rivier/river	05-58S/107-14E	A1	II-2i	p. 248
Saragos	Iligan	plaats/settlement	08-14N/124-15E	B2	II-1b	p. 236
Saram	Sarang	plaats/settlement	06-44S/111-40E	B3	II-2i	p. 248
Saram	-	landstreek/region	11-55N/79-50E	A3RB	I-25f	p. 190
Sarang, P.	Parang	eiland/island	03-19S/130-47E	A2	II-19	p. 314
Sarangany	<Sarangani Bay>	plaats/settlement	06N/125-10E	A2	II-30	p. 342
Sarangat	-	plaats/settlement	-	B3	II-5a	p. 272
Saranguani	Sarangani	eiland/island	05-27N/125-28E	B2	II-1b	p. 236
Sargange, Oud	Sarangani	eiland/island	05-27N/125-28E	A2	II-30	p. 342
Sarongs, P.	-	eiland/island	03-53S/130-54E	B3	II-20	p. 316
Saropilli	Sarvepalle	plaats/settlement	14-17N/79-58E	B1L	I-25a	p. 180
Sarouw, Po.	Sinjaroe/Sinyaru	eiland/island	01-05S/100-17E	B2/3	I-34	p. 214
Sarvat	-	-	-	B2	II-28	p. 338
Sarvij	Suai	plaats/settlement	09-19S/125-14E	B3	II-12	p. 296
Sarwarom	-	plaats/settlement	-	A1L	I-25a	p. 180
Sasadapour	-	plaats/settlement	-	A2	I-27	p. 202
Sasalacque	-	plaats/settlement	-	B2	I-23a	p. 138
Saspan	Saipan	eiland/island	15-10N/145-45E	B3	II-1b	p. 236
Sastre, t Eylt	<Xincun>	plaats/settlement	22-10N/113-26E	A1LB	II-34c	p. 356
Sastro, I.	<Xincun>	plaats/settlement	22-10N/113-26E	B2	II-34b	p. 354
Satapour, t Fort	-	fort/fortress	-	A2	I-27	p. 202
Satengo	-	plaats/settlement	-	B2	II-11a	p. 292
Satin	-	plaats/settlement	-	A2R	II-38	p. 364
Satouseta	-	-	-	A1	II-46a	p. 388
Satuool	-	plaats/settlement	-	B1L	I-25a	p. 180
Saty	Perbakti	berg/mountain	06-44S/106-42E	A/B2	II-3b	p. 252
Sauby	-	plaats/settlement	-	A2	II-11a	p. 292
Saukucien	-	plaats/settlement	-	B3R	II-38	p. 364
Sauwa, Oedjong	-	kaap/cape	-	A3	II-11a	p. 292
Sauwel, Ia.	Hon Mat/Hon Matt	eiland/island	18-48N/105-57E	A1	II-33a	p. 348
Sawacka Negery	<Sawaka>	plaats/settlement	01-22S/120-38E	B1	II-17d	p. 310
Sawadadi, Songi	<Soerodadi/Surodadi>	rivier/river	06-52S/109-14E	B2	II-2i	p. 248
Sawalan, Po.	Soealang/Sualang	eiland/island	06-40S/111-23E	B3	II-2i	p. 248
Sawaroe	-	plaats/settlement	-	B2	II-11a	p. 292
Sawita	-	plaats/settlement	-	B2	II-11a	p. 292
Sawita	-	plaats/settlement	-	B2	II-11a	p. 292
Sawoe	Sahoe/Sahu	plaats/settlement	01-10N/127-25E	A2	II-28	p. 338
Sayer, Oude	Sishuang Liedao	eilanden/islands	26-40N/120-22E	A2	II-1b	p. 236
Sayha do Malha	Saya de Malha Bank	ondiepte/shoals	10S/60E	B2	I-2a	p. 42
Sayssa do Malha	Saya de Malha Bank	ondiepte/shoals	10S/60E	B2	I-1	p. 40
Schaakenbosch	-	bos/forest	-	A1	I-5b	p. 54
Schapen Bergh	Skapenberg	berg/mountain	34-05S/18-53E	B2	I-5b	p. 54
Scharvogel	Schaarvogel-eilanden	eilanden/islands	03-22S/108-30E	A1	II-1a	p. 234
Schawaey, Rio	Sjoeani/Syuani	rivier/river	00-55N/97-55E	A2	I-34	p. 214
Schelling, Der	Moor-eilanden/Nuto Rutomoria + Ratewo	eilanden/islands	02-56S/135-44E	B3	II-46c	p. 392
Schelling, Der	Moor-eilanden/Nuto Rutomoria + Ratewo	eilanden/islands	02-56S/135-44E	A/B3	II-46a	p. 388
Schen	-	eiland/island	-	B2	II-41	p. 374
Schep Nabo, t	Same Kado	kaap/cape	40-32N/141-35E	B2	II-40a	p. 368
Scherpe H.	-	kaap/cape	-	A2	I-30	p. 210
Scherpenheuvel	-	berg/mountain	08-31N/81-11E	A1LB	I-23l	p. 158
Schiedam	Schiedam/Oebi Ketjil/Ubi Kecil	eiland/island	06-00S/106-44E	A1	II-2i	p. 248
Schiedam	Schiedam/Oebi Ketjil/Ubi Kecil	eiland/island	06-00S/106-44E	B3	II-2g	p. 244
Schiedam	Schiedam/Oebi Ketjil/Ubi Kecil	eiland/island	06-00S/106-44E	A1	II-3a	p. 250
Schiedam	-	eiland/island	-	B1	I-26b	p. 200
Schiedam	Tanahdjampea/Tanahjampea	eiland/island	07-05S/120-35E	A2	II-1a	p. 234
Schiedam of Po. Oby Kitjil	Schiedam/Oebi Ketjil/Ubi Kecil	eiland/island	06-00S/106-44E	02-A1	II-2f	p. 242
Schiedams Eylt.	Kalao + Bonerate	eilanden/islands	07-20S/121E	A1/2	II-12	p. 296
Schildpads Eylanden	<Schildpad-eilanden/Togian-eilanden/ Kepulauan Togian>, Tangoladi	eilanden/islands	00-37S/122-38E	A2	II-17d	p. 310
Schildpads Eylt.	Schildpad-eilanden/Kepulauan Penyu	eilanden/islands	05-22S/127-47E	A2	II-1a	p. 234
Schildpads Eylt.	Schildpad-eiland/Nukaha	eiland/island	07-04S/132-02E	A2	II-1a	p. 234
Schildpats Eylt.	Schildpad Eiland/Nukaha	eiland/island	07-04S/132-02E	B3	II-19	p. 314
Schilevauw, Pagood	-	gebouw/building	-	03-B1	I-22a	p. 126-128
Schilpads Bhay	Schilpaddenbaai/TelukPenyu	baai/bay	07-43S/109-15E	B2	II-2a	p. 238
Schilpads Eyl.	-	eiland/island	-	B2	II-40a	p. 368
Schilpads Eylanden	Schildpad-eilanden/Kepulauan Penyu	eilanden/islands	05-22S/127-47E	B1	II-46a	p. 388
Schilpads Eylanden	Batbatan Islands	eilanden/islands	11-28N/121-45E	B2	II-1b	p. 236
Schilpads Eylant	Sandy Island No 2	eiland/island	11-07S/132-18E	A3	II-43	p. 382
Schilpads Reven	-	rif/reef	-	A2	II-17d	p. 310
Schilpadsbay	Baie aux Tortues ou de l'Arsenal	baai/bay	20-05S/57-30E	A2	I-11	p. 96
Schilpadsplaat	-	ondiepte/shoals	-	B2R	II-17c	p. 308
Schilpats Eijlandt	Kera	eiland/island	10-05S/123-33E	B2	II-14	p. 300
Schilpats Eul.	Dodola Besar	eiland/island	02-05N/128-11E	A2	II-28	p. 338
Schilpats Eylanden	Schildpad-eilanden/Kepulauan Penyu	eilanden/islands	05-22S/127-47E	A1	II-19	p. 314
Schilpats Eylt.	Gili Lawak	eiland/island	07-12S/114-02E	A3	II-6	p. 284
Schoekettechulle	-	-	-	B2L	I-23d	p. 144
Schone R.	Kobe	rivier/river	00-26N/127-54E	B2	II-28	p. 338
Schorre H.	Tg. Boko	kaap/cape	08-15S/117-29E	A2	II-18	p. 312
Schotze Klapmuts	Karang Beatrice	klip/cliff	10-57S/122-53E	B2	II-12	p. 296
Schraal Eyd.	Tjikantoeng/Cikantung	eiland/island	05-57-30S/106-07E	02-A3	II-2f	p. 242
Schraal Eylt.	Tjikantoeng/Cikantung	eiland/island	05-57-30S/106-07E	B1	II-2g	p. 244
Schrale Hoek	Tg. Lili	kaap/cape	01-15N/128-44E	A2	II-28	p. 338
Schryers Hoek	Tg. Petak	kaap/cape	01-24N/128-45E	A2	II-28	p. 338
Schuit Bay	Cua Van	baai/bay	12-39N/109-23E	A3	II-8	p. 288
Schutters Eylt.	Beschutterseiland/Seboekoe Ketjil/ Sebuku Kecil	eiland/island	05-53S/105-33E	A2	I-37	p. 222
Schuym, Po.	Sorkam	eiland/island	01-51N/98-32E	A2	I-34	p. 214
Scuoure	-	plaats/settlement	-	B3	I-9	p. 78
Sebanker	Bangkir	plaats/settlement	06-23S/108-18E	A3	II-4a	p. 264
Sebastiaan, C. de	Cap St. Sébastien	kaap/cape	12-32S/48-45E	A1	I-9	p. 78
Sebesy, Po	Seboekoe/Sebuku	eiland/island	05-53S/105-31E	A2	I-37	p. 222
Secanile Riv	-	rivier/river	-	A2	I-9	p. 78
Secker Woja, R.	Sekarwodjo/Sekarwojo	rivier/river	07-08S/112-37E	B3	II-2i	p. 248
Secool, t Eylant	Noord-Saponda/Campedah Utara	eiland/island	03-52S/112-47E	B2	II-17a	p. 304
Sedammer, t District	Tjidamar/Cidamar	landstreek/region	07-27S/107-08E	A/B1	II-2b	p. 240
Sedang	-	-	-	B1	II-1b	p. 236
Sedari	Sedari	plaats/settlement	05-57S/107-18E	A1	II-4a	p. 264
Sedary	Sedari	plaats/settlement	05-57S/107-18E	A1	II-2i	p. 248
Sedu	-	eiland/island	-	B1	I-2b	p. 44
Sedubi	Mun Aung/Cheduba	eiland/island	18-48N/93-37E	B2	I-26a	p. 198
Seenen	-	plaats/settlement	-	B1L	II-38	p. 364
Seepa	-	plaats/settlement	-	B2	II-11a	p. 292
Seeti, Ilha de	-	eiland/island	-	B3	I-22b	p. 130
Seeti, Ilhe de	-	eiland/island	-	A1LM	I-22b	p. 130
Segoegeu	Tjigoegoer/Cigugur	plaats/settlement	06-58S/108-27E	A2	II-4b	p. 266
Seideita	-	plaats/settlement	-	A/B2R	II-38	p. 364
Sekansni	-	plaats/settlement	-	A1L	II-38	p. 364
Selansiang, Songi	-	plaats/settlement	-	B1/2	II-2i	p. 248
Selansjang, R.	-	rivier/river	-	A3	II-4a	p. 264
Seleko	-	plaats/settlement	-	B3	II-11a	p. 292
Selimecha Peent	Nellore Tank	stuwmeer/reservoir	14-26N/79-57E	B1L	I-25a	p. 180
Selinto, Plo.	Toren-eiland/Gelinta/Celinta	eiland/island	08-53S/120-17E	A1	II-14	p. 300
Selondt, t	-	kaap/cape	-	A2	I-27	p. 202
Selor	Selor	plaats/settlement	03-40S/130-27E	A2	II-20	p. 316
Semanca	Semangkabaai/Keizersbaai/Teloek Semangka/Teluk Semangka	baai/bay	05-32S/104-33E	B3	I-2b	p. 44
Sempeer	-	plaats/settlement	-	B1L	I-25a	p. 180
Sendanae	-	plaats/settlement	-	B3	II-2i	p. 248
Sendegedda	-	plaats/settlement	-	A2L	I-25a	p. 180
Senma	-	plaats/settlement	-	B3R	II-38	p. 364
Senseje	-	plaats/settlement	-	B1L	II-38	p. 364
Sepien	-	plaats/settlement	-	A1L	II-38	p. 364
Serbite	Belang/Serbete/Mas	eiland/island	08-09S/123-01E	A2	II-12	p. 296
Serbon	Serboeng/Serbung	plaats/settlement	06-45S/111-42E	B3	II-2i	p. 248
Sercheilpeent	-	plaats/settlement	-	A1L	I-25a	p. 180
Serejoean	-	plaats/settlement	-	B2	II-11a	p. 292
Serepeeng	-	plaats/settlement	-	B1	II-5b	p. 274
Serinaza, t land van	-	landstreek/region	-	A3	I-27	p. 202
Seronij, Songy	-	rivier/river	-	02-B3	II-2f	p. 242
Serronea	-	plaats/settlement	-	B3	II-11a	p. 292
Serweradzi, tancq van	-	meer/lake	-	A1L	I-25a	p. 180
Sese	Kusatsu	plaats/settlement	35-01N/135-58E	B2	II-40b	p. 370
Sete Irmaos, Ils.	-	eilanden/islands	-	B2	I-1	p. 40
Sevara, Spruit van	-	rivier/river	-	B1LO	I-14	p. 110
Seven Havens, De	<kustgebied van/coastal area of Madurai>	kust/coast	08-10N/77-50E	A1	I-23a	p. 138
Sexton Riv.	Macdonald River	rivier/river	11-32S/142-04E	A3	II-1a	p. 234
Seyd	Said	plaats/settlement	03-36S/128-03E	A2	II-20	p. 316
Seydmasafferspeent	-	plaats/settlement	-	A1L	I-25a	p. 180
Seyer, I.	Sayer Island/Go Similan	eiland/island	08-34N/97-38E	B3	I-2b	p. 44
Seyl Klip	-	klip/cliff	-	B1	II-34b	p. 354
Siakanjen	-	plaats/settlement	-	A1/2L	II-38	p. 364
Sialey-Aar, t	Chalai	kaap/cape	09-24N/80-40E	A3	I-23b	p. 140
Siam	Thailand	landstreek/region	15N/101E	A1-B1	II-8	p. 288
Siam	Thailand	landstreek/region	15N/101E	A1-B1	II-8	p. 288
Siam	Thailand	landstreek/region	15N/101E	B1	II-1b	p. 236
Siam	Thailand	landstreek/region	15N/101E	A2	I-1	p. 40
Siam, Bocht van	Golf/Gulf of Thailand	baai/bay	09-30N/102E	A2/3	I-1	p. 40
Siam, De Rivier van	Me Nam Chao Praya	rivier/river	13-31N/100-35E	A1/B1	II-32	p. 346
Siam, Hoeck van	Laem Pu Chao	kaap/cape	12-39N/100-51E	A1	II-8	p. 288
Siam, Hoek v.	Laem Pu Chao	kaap/cape	12-39N/100-51E	B1	II-1b	p. 236
Siam, Riv. van	Me Nam Chao Praya	rivier/river	13-31N/100-35E	B1	II-1b	p. 236
Siampanture	Sammanturai	plaats/settlement	07-22N/81-47E	B2L	I-23d	p. 144
Siampenara	Sundarapandiapatnam	plaats/settlement	09-50N/79-09E	A2	I-28	p. 204
Sian	-	plaats/settlement	-	B2	II-11a	p. 292
Siandriapatnam	-	plaats/settlement	-	B2	I-21	p. 124
Sianduapatnam	-	plaats/settlement	-	A2R	I-25a	p. 180
Siang	-	plaats/settlement	-	B2	II-11a	p. 292
Siankers, P.	Tjangkir/Cangkir	eiland/island	06-01S/106-26E	02-A2	II-2f	p. 242
Sianton	Tjidjantoeng/Cijantung	rivier/river	06-19S/106-50E	B3	II-3b	p. 252
Siaseen	-	plaats/settlement	-	A3R	II-38	p. 364
Siassem, t District	Tjiasem/Ciasem	landstreek/region	06-20S/107-40E	A1	II-2b	p. 240
Siattrapour	-	plaats/settlement	-	B2	I-27	p. 202
Siau	-	plaats/settlement	-	B1L	II-38	p. 364
Sibiery	-	-	-	A1	II-1a	p. 234
Sichel	-	klip/cliff	-	B3RO	II-22	p. 320
Sichsingheen	-	plaats/settlement	-	B3R	II-38	p. 364
Sick Bouw	Sikarbau	plaats/settlement	00-09N/99-26E	A2	I-34	p. 214
Sicka	-	plaats/settlement	-	A3R	II-38	p. 364
Sickelade, Po.	Sidakah	eiland/island	00-51N/98-57E	A2	I-34	p. 214
Sicketoe	Soekeler/Sukeder	eiland/island	07-38S/130-57E	B2	II-19	p. 314
Sicoa, Rivier	Tjikoang/Cikoang	rivier/river	05-31S/119-25E	B3	II-11a	p. 292
Sicoan	Tjikoang/Cikoang	plaats/settlement	05-32S/119-47E	B3	II-11a	p. 292
Sicompay	Tjikoempa/Cikumpa	plaats/settlement	06-24S/106-50E	B3	II-3b	p. 252
Sidacarria	Sidohardjo/Sidoharjo	plaats/settlement	07-49S/111-02E	A/B3	II-5b	p. 274
Sidawarom	Siddavaram	plaats/settlement	14-46N/80-03E	B1/2L	I-25a	p. 180
Sidrosgas, P.	Bawa	eiland/island	00-50N/97-20E	A1	I-34	p. 214
Sieb	Sib/Seeb	plaats/settlement	23-41N/58-11E	B2L	I-13c	p. 106
Sieb, I.e	Jazirat Kharabah	eiland/island	23-50N/58-10E	B2L	I-13c	p. 106
Sieco	Siko	eiland/island	00-08N/127-07E	B2	II-31	p. 344
Siedamgoly	Sindangoli	plaats/settlement	00-53N/127-29E	A1	II-28	p. 338
Sieengonda Basolywarom	-	plaats/settlement	-	A3R	I-25a	p. 180
Sieffery	-	-	-	A2	I-26b	p. 200
Siehel	-	-	-	B2RO	II-22	p. 320
Siekerdul, T.	-	plaats/settlement	-	A1	II-4a	p. 264
Sielam, Bocht	Lapanbaai/Teluk Lapan	baai/bay	00-42S/127-40E	B2	II-28	p. 338
Siele	-	plaats/settlement	-	B3	II-12	p. 296
Siemapak, t	Tjimapag/Cimapag	plaats/settlement	06-37S/107-10E	A1	II-4a	p. 264
Siembiampatte, t	Chempiyanpattu	plaats/settlement	09-37N/80-24E	A2	I-23a	p. 138
Siendingh	Gending	plaats/settlement	07-47S/113-18E	B2	II-6	p. 284
Siengintis, t	Tjigeuntis/Cigeuntis	plaats/settlement	06-27S/107-12E	A1	II-4a	p. 264
Sienopi	Sinopa	plaats, berg/settlement, mountain	00-13N/127-42E	B2	II-28	p. 338
Sier Arca	-	-	-	A2	II-40a	p. 368
Sierkapilli	-	plaats/settlement	-	A1L	I-25a	p. 180
Sietad, Hoek of Zoepay	Tg. Soepai/Supai	kaap/cape	00-24S/127-17E	B1	II-28	p. 338
Sietalak, Negery	-	plaats/settlement	-	B3	II-3b	p. 252
Sietoe, R.	Ake Dote	rivier/river	00-24N/128-21E	B2	II-28	p. 338
Sietpoer, t	-	plaats/settlement	-	A2	I-27	p. 202
Siette Walij	-	plaats/settlement	-	B2	I-23b	p. 140
Sijër, I.	Sayer Island/Go Similan	eiland/island	08-34N/97-38E	B3	I-31	p. 212
Sijsepaccie	Beijishan Liedao	eilanden/islands	27-37N/121-12E	B2	II-37	p. 362
Sikabo	-	plaats/settlement	-	A1	II-17d	p. 310
Sikaro, Spruijt	Tjikeroeh/Cikeruh	rivier/river	06-40S/108-18E	A/B1L	II-4d	p. 270
Sikaro, Spruijt	Tjikeroeh/Cikeruh	rivier/river	06-40S/108-18E	A3R	II-4d	p. 270
Sikunsiaan	-	plaats/settlement	-	A1L	II-38	p. 364
Sila	Sila	plaats/settlement	03-39S/128-46E	A1	II-19	p. 314
Silangh, R.	Tjiheulang/Ciheulang	rivier/river	06-25S/106-35E	B1	II-3b	p. 252
Silatte, t Eyland	Silota	eiland/island	00-16N/127-55E	A1	II-46b	p. 390
Silewon, of de Groote Rivier, De Rivier van	Tjiliwoeng/Ciliwung	rivier/river	06-07S/106-48E	B3	II-3b	p. 252
Silican	Sika/Sikka	plaats/settlement	22-26N/69-50E	A2L	I-15	p. 112
Siljaringh, De Spruit	Selatdjaran/Selatjaran	rivier/river	02-48S/104-54E	B1L	I-39a	p. 226
Sillebaar	Pasarselebar	plaats/settlement	03-54-30S/102-18E	B3	I-2b	p. 44
Sillebaart	Pasarselebar	plaats/settlement	03-54-30S/102-18-30E	A1	II-1a	p. 234
Silledase Rivier	-	rivier/river	01-20S/100-33E	B3R	I-36c	p. 220
Sillewaij	-	plaats/settlement	-	A/B3	II-12	p. 296
Sillida	Salida/Salido/Painan	plaats/settlement	01-20S/100-33E	A2	I-1	p. 40
Sillida	Salida/Salido/Painan	plaats/settlement	01-20S/100-33E	B3	I-2b	p. 44
Sillida	Salida/Salido/Painan	plaats/settlement	01-20S/100-33E	B3	I-34	p. 214
Sillida, t Geberghte van	<Salida/Salido/Painan>	berg/mountain	01-20S/100-33E	A1/2L	I-36c	p. 220
Silotte, t Eijlt.	Silota	eiland/island	00-16N/127-55E	A1	II-46a	p. 388
Silouaar Negery	Tjiloewar/Ciluar	plaats/settlement	06-32S/106-49E	B3	II-3b	p. 252
Silouaar, Spruyt	Tjiloewar/Ciluar	rivier/river	06-26S/106-48E	B3	II-3b	p. 252
Silua	-	plaats/settlement	-	B3	I-9	p. 78
Silver Eyl.	Legoemagololi/Lobimagololi	eiland/island	00-51-30N/127-36E	A1	II-28	p. 338
Simadirie, R.	Tjimandiri/Cimandiri	rivier/river	07-01S/106-32E	B1	II-3b	p. 252
Simanokouni	Shima	provincie/province	34-20N/136-50E	B2	II-40b	p. 370
Simanung, P.	Imana	eiland/island	00-51N/97-19E	A1	I-34	p. 214
Simbarrang	-	plaats/settlement	-	B3	II-11a	p. 292
Simeys	Himeji?	plaats/settlement	34-39N/134-41E	B2	II-40b	p. 370
Similabas	-	-	-	A1/2	I-27	p. 202
Simkousim	-	plaats/settlement	-	A3R	II-38	p. 364
Simnasco	-	plaats/settlement	-	A2	II-31	p. 344
Simongaly	Simogaliën/Simogaling	eiland/island	00-22N/120-39E	A1	II-17d	p. 310
Simosa	Shimosa	provincie/province	35-45N/140-10E	B3	II-40b	p. 370
Simotscia	Shimotsuke	provincie/province	36-40N/139-50E	A3	II-40b	p. 370
Sinano	Shinano	provincie/province	36-15N/138-00E	B2/3	II-40b	p. 370
Sinca	-	-	-	A2	II-34b	p. 354
Sincans Riv., De	Ts'eng-wen Hsi	rivier/river	23-03N/120-04E	A3R	II-35	p. 358
Sincapoura, Straat	Straat Singapore/Singapore Strait/ Selat Singapura	zeestraat/strait	01-15N/104E	B1	II-1b	p. 236
Sincapoura, Straat	Straat Singapore/Strait Singapore/ Selat Singapora	zeestraat/strait	01-15N/104E	B3	I-2b	p. 44
Sincapoura, Straat	Straat Singapore/Singapore Strait/ Selat Singapura	zeestraat/strait	01-15N/104E	A1	II-1a	p. 234
Sincio	-	-	-	A2	II-34b	p. 354
Sincka, Po.	Tjingkoek/Cinkuk Gadang	eiland/island	01-20-30S/100-30-30E	B3	I-34	p. 214
Sinckoahe	Singkoeang/Singkuang	plaats/settlement	01-04N/98- 56E	A2	I-34	p. 214
Sinda, R.	-	rivier/river	23-33N/68-23E	A1L	I-15	p. 112
Sindale	Sendalaipattanam	plaats/settlement	10-13N/79-15E	A1/2	I-23a	p. 138
Sindang	Sindang	plaats/settlement	06-23S/108-17E	A3	II-4a	p. 264
Sindang Barang	Sindangbarang	plaats/settlement	07-094S/108-12E	B1/2	II-4b	p. 266
Sindangkarta	Sindangkarta	plaats/settlement	06-23S/108-18E	A3	II-4a	p. 264
Sindanjana, Negery	Sadananja/Sadananya	plaats/settlement	07-16S/108-19E	B2	II-4b	p. 266
Sindecoelan, t	Chundikkulam	plaats/settlement	09-28N/80-35E	A2	I-23a	p. 138
Sindoibatoi	-	plaats/settlement	-	B1	II-11a	p. 292
Sinets, t Fort	-	fort/fortress	-	A2	I-27	p. 202
Singanpoedi, Riv. van	Sengapada Aru	rivier/river	07-18N/81-46E	B2L	I-23d	p. 144
Singawarom	-	plaats/settlement	-	A1L	I-25a	p. 180
Singe Poedij, Rivier	Sengapada Aru	rivier/river	07-18N/81-46E	B2	I-23b	p. 140
Singeraikonda	Singarayakonda	plaats/settlement	15-14N/80-02E	B1L	I-25a	p. 180
Singhan, R.	-	rivier/river	-	B3	II-34a	p. 352
Singleicheen	-	plaats/settlement	-	A3R	II-38	p. 364
Singuin	Qingyuan/Qingcheng	plaats/settlement	23-42N/113-01E	B1	II-34a	p. 352
Singuis Jages, Hoek van	Mui Vung Tau	kaap/cape	10-20-45N/107-05E	B3	II-8	p. 288
Singuis Jages, Hoek van	Mui Vung Tau	kaap/cape	10-20-45N/107-05E	B1	II-1b	p. 236
Sinjuin	Qingyuan/Qingcheng	plaats/settlement	23-42N/113-01E	B1L	II-38	p. 364
Sink	Groot-Geelmuiden/Woka	eiland/island	01-03S/128-14E	B2	II-28	p. 338
Sinkadeseere	-	plaats/settlement	-	B2	II-11a	p. 292
Sinkal	Singkalanjar/Singkalanyar	plaats/settlement	07-44S/112-01E	B3	II-2b	p. 240
Sinkallepoeron	Sengallipuram	plaats/settlement	10-50N/79-32E	A3R	I-25a	p. 180
Sinkancien	-	plaats/settlement	-	A2R	II-38	p. 364
Sinkanjen	-	-	-	A2	II-34a	p. 352
Sinkanjen	-	plaats/settlement	-	A1L	II-38	p. 364
Sinkankolo	-	plaats/settlement	-	A2R	II-38	p. 364
Sinkemoeny	Tg. Kilmoeri/Kitmuri	kaap/cape	03-42S/130-29E	A2	II-20	p. 316
Sinkicien	-	plaats/settlement	-	A3R	II-38	p. 364
Sinkocien	-	plaats/settlement	-	B3R	II-38	p. 364
Sinkoen	-	plaats/settlement	-	B3R	II-38	p. 364
Sinkomto	-	plaats/settlement	-	B3R	II-38	p. 364
Sinnbra	-	plaats/settlement	-	B2	I-23a	p. 138
Sinninfui	-	plaats/settlement	-	A3R	II-38	p. 364
Sinsangan	-	plaats/settlement	-	A2R	II-38	p. 364
S. Clara	Uji Shima	eiland/island	31-10N/129-28E	B2	II-40a	p. 368
S. Helena Baij	St. Helenabaai/St. Helena Bay	baai/bay	32-43S/18-06E	B1	I-3a	p. 46
S. Jacob, Bocht van	Zaliv Terpeniya	baai/bay	49-05N/143-10E	A2	II-40a	p. 368
S. Lago	San-tiao Chiao	kaap/cape	25N/122E	B1	II-40a	p. 368
S. Maria, C.	Cabo de Santa Maria	kaap/cape	26-05S/32-57E	A3	I-3a	p. 46
Sinu	-	-	-	B3	I-2a	p. 42
Sinus persicus	Perzische Golf/Persian Gulf	golf/gulf	26N/52E	A1	I-1	p. 40
Sinus Persicus	Perzische Golf/Persian Gulf	golf/gulf	26N/52E	B3	I-2a	p. 42
Siombel	-	plaats/settlement	-	B3	II-2i	p. 248
Sioucke Daar	-	-	-	A2	I-28	p. 204
Sipako, Spruijt	Tjipakoe/Cipaku	rivier/river	06-38S/106-48E	B2	II-3b	p. 252
Sipoeti, Spruit	-	rivier/river	-	A/B1	II-3b	p. 252
Sippaja	-	plaats/settlement	-	B3	II-11a	p. 292
Sipragi,	t Tg. Tjiparage/Ciparage	kaap/cape	06-09S/107-29E	A1	II-4a	p. 264
Siret	-	-	-	B2	I-27	p. 202
Siri	-	plaats/settlement	-	A2	II-11a	p. 292
Siriam	Syriam	plaats/settlement	16-44N/96-15E	B3	I-26a	p. 198
Sirigam, R.	Sittang	rivier/river	17-24N/96-53E	B3	I-26a	p. 198
Siripour	-	-	-	B2	I-27	p. 202
Siry, R.	-	rivier/river	-	B2	II-2a	p. 238
Sitan	-	plaats/settlement	-	B1L	II-38	p. 364
Sitarak, R.	Tjitarik/Citarik	rivier/river	07-00S/106-35E	A1	II-3b	p. 252
Sitavaque	<Sitawaka>	fort/fortress	06-57N/80-14E	B2/3RO	I-23p	p. 166
Sitayts	Hitachi	provincie/province	36-30N/140-30E	A3	II-40b	p. 370
Sitelpour	-	plaats/settlement	-	B2	I-27	p. 202
Siura	-	-	-	B2	II-17a	p. 304
Siveh	-	landstreek/region	-	B3	I-9	p. 78
Sivemaly, t	Chemmalai	plaats/settlement	09-09N/80-52E	A2	I-23a	p. 138
Siwarag, Spruit	-	rivier/river	-	B2	II-3b	p. 252
Sjamodel	-	plaats/settlement	-	B1L	I-25a	p. 180
Sjego	-	-	-	02-A2	I-22a	p. 126-128
Sjego	-	-	-	03-A2	I-22a	p. 126-128
Sjenerij	-	gebouw/building	-	01-A2	I-22a	p. 126-128
Sjunsora	Hugli-Chinsura	plaats/settlement	22-54N/88-23E	A2	I-29a	p. 206
Slangen Eylandt	Jazireh-ye Tanb-e Bozorg	eiland/island	26-16N/55-18E	A/B2	I-13b	p. 104
Slangevangers Kerkhof	-	-	-	A1/2	II-1a	p. 234
Slangh, De	-	inham/inlet	-	A3RB	II-22	p. 320
Slape, P.	Jef Jal/Yef Yal	eiland/island	01-40S/131-27E	B3	II-46b	p. 390
Slape, Po.	Jef Jal/Yef Yal	eiland/island	01-40S/131-27E	A1	II-46a	p. 388
Slapers Eilanden	Haimen Dao	eiland/island	24-24N/117-57E	A3RB	II-34c	p. 356
Slapersbay	<Mamoeja/Mamuya>	plaats/settlement	01-48N/127-53E	A2	II-28	p. 338
Slapersgat	Badasbaai/Teluk Badas	baai/bay	08-28S/117-22E	B1	II-18	p. 312
Slapershoek	Poste de Flacq?	kaap/cape	20-09-30S/57-45E	A2	I-11	p. 96
Slebeze	Sebesi	eiland/island	05-57S/105-29E	A2	I-37	p. 222
Slijkenburg	North Luconia Shoals?	ondiepte/shoals	05-40N/112-20E	B1	II-1b	p. 236
Slolagin	-	-	-	A2LB	II-17c	p. 308
Smar	Mia	eiland/island	00-40N/128-28E	A1	II-46a	p. 388
Smar	Mia	eiland/island	00-40N/128-28E	A1	II-46b	p. 390
Snikan	-	plaats/settlement	-	A1L	II-38	p. 364
Snoec, d'	-	eiland/island	-	A2	I-34	p. 214
Snuente Rivier	Baie du Cap	baai/bay	20-29S/57-22E	B2	I-11	p. 96
Soa, Negery	Soea/Sua	rivier/river	00-43S/128-13E	A1	II-46b	p. 390
Soadien	as-Sawadi	plaats/settlement	23-46N/57-46E	B3	I-13b	p. 104
Soadije	as-Sawadi	plaats/settlement	23-46N/57-46E	B1L	I-13c	p. 106
Soadije, I.	Jaza'ir Suwadi	eiland/island	23-47N/57-48E	B1L	I-13c	p. 106
Soadje	as-Sawadi	plaats/settlement	23-46N/57-46E	A1	I-13a	p. 102
Soar	as-Suhar/Sohar	plaats/settlement	24-20N/56-42E	A1	I-13a	p. 102
Soar	as-Suhar/Sohar	plaats/settlement	24-20N/56-42E	B1L	I-13c	p. 106
Soar	as-Suhar/Sohar	plaats/settlement	24-20N/56-42E	B3	I-2a	p. 42
Soar,	as-Suhar/Sohar	plaats/settlement	24-20N/56-42E	B3	I-13b	p. 104
Soar, Ilh. do	Juzor ad Daymaniyat/Jaza'ir Daymaniyat	eilanden/islands	23-51-30N/58-05E	B3	I-2a	p. 42
Sobo, R.	Sowoe/Sowu	rivier/river	01-25N/ 97-32E	A1	I-34	p. 214
Sobodil	-	-	-	A2LB	II-17c	p. 308
Socgea, R.	Sagea	rivier/river	00-27N/128-05E	A1	II-46b	p. 390
Socka	Soege?	plaats/settlement	-	B3	II-4a	p. 264
Socoetanou	Soegoetamoe/Sugutamu	rivier/river	06-22S/106-50E	B3	II-3b	p. 252
Socotora, I.	Sokotra/Socotra/Suqutra	eiland/island	12-30N/53-50E	A1	I-1	p. 40
Socotora, I.	Sokotra/Socotra/Suqutra	eiland/island	12-30N/53-50E	B3	I-2a	p. 42
Sodian	-	plaats/settlement	-	B2	II-11a	p. 292
Soek	as-Suwayq	plaats/settlement	23-51N/57-27E	B1L	I-13c	p. 106
Soekapoera, t District	Soekapoera/Sukapura	landstreek/region	07-37-39S/108-43E	B1/2	II-2b	p. 240
Soeloerang	-	plaats/settlement	-	B1	II-11a	p. 292
Soematta	-	plaats/settlement	-	B3	II-11a	p. 292
Soepa	Soepa/Supa	plaats/settlement	03-58S/119-36E	B1	II-11a	p. 292
Soepajoe	Sepajo/Sepayu	plaats/settlement	00-12N/120-28E	A1	II-17d	p. 310
Soepay	-	plaats/settlement	-	B1	II-11a	p. 292
Soerany	-	plaats/settlement	-	A3R	I-25a	p. 180
Soereang	Soreang	plaats/settlement	04-52S/119-34E	B2	II-11a	p. 292
Soereong	-	plaats/settlement	-	B3	II-11a	p. 292
Soerimoele	-	plaats/settlement	-	A3R	I-25a	p. 180
Soesang	-	plaats/settlement	-	A3	II-11a	p. 292
Soete Zee, De	Tempe-meer/Danau Tempe	meer/lake	04-06S/119-57E	B1	II-11a	p. 292
Soetela	Soetela/Sutela	rivier/river	03-17S/128-03E	B3RO	II-22	p. 320
Soetemels dorp	-	plaats/settlement	-	B2	I-28	p. 204
Soeternotty	-	plaats/settlement	-	A2	I-28	p. 204
Soewan, Oedjong	-	kaap/cape	-	A2	II-5a	p. 272
Sofal, Riv.	Rio Maputo	rivier/river	25-58S/32-29E	A3	I-7	p. 62
Soffola	Sofala	plaats/settlement	20-10S/34-43E	A1	I-8b	p. 66
Soffola	Sofala	plaats/settlement	20-10S/34-43E	B1	I-1	p. 40
Soffola	Sofala	landstreek/region	20S/34-30E	B1	I-1	p. 40
Soffola	Sofala	plaats/settlement	20-10S/34-43E	A1	I-2a	p. 42
Soffola	Sofala	landstreek/region	20S/34-30E	A1	I-2a	p. 42
Sokadedel	Soekadedel/Sukadedel	plaats/settlement	06-21S/108-19E	A3	II-4a	p. 264
Solij	Soeli/Suli	plaats/settlement	03-37S/128-18E	A2	II-20	p. 316
Soloer	Suluru	plaats/settlement	13-41N/80-00E	B1L	I-25a	p. 180
Solombo	Groot-Solembo/Masalembo Besar	eiland/island	05-33S/114-26E	A1	II-1a	p. 234
Soloor	Solor	eiland/island	08-28S/123E	A2	II-14	p. 300
Soloor	Solor	eiland/island	08-30S/123E	A2	II-1a	p. 234
Solor	Solor	eiland/island	08-30S/123E	A2	II-12	p. 296
Soly	-	-	-	B3	II-19	p. 314
Somapalem	-	plaats/settlement	-	A1L	I-25a	p. 180
Somban, R.	Luoyang Jiang	rivier/river	24-53N/118-41E	B2	II-34a	p. 352
Sombawa	-	-	-	B3	I-9	p. 78
Somber, C.	Dayan Tou	kaap/cape	28-02-30N/121-09E	A2	II-37	p. 362
Somboc, Bay van	Quanzhou Wan?	baai/bay	24-50N/118-47E	B1	II-40a	p. 368
Somer, Caap	-	kaap/cape	28-20N/121-39	A1	II-36	p. 360
Sommans	-	plaats/settlement	-	B2	II-11a	p. 292
Sommers R	-	rivier/river	-	B3	II-1a	p. 234
Somson of Viados	Xiaojin/Hebao Dao	eiland/island	21-51N/113-09E	A1LB	II-34c	p. 356
Sonbonjara	-	plaats/settlement	-	B3	II-11a	p. 292
Sondelgonta	-	plaats/settlement	-	A1L	I-25a	p. 180
Sondiven	-	-	-	B2	I-27	p. 202
Songi Sodo	-	plaats/settlement	-	B1	II-14	p. 300
Songida	Soemedang/Sumedang	rivier/river	01-50S/100-47E	B3	I-34	p. 214
Songij Lampon	-	plaats/settlement	-	02-A1	II-2f	p. 242
Songijappoerae	<Astanadjapoera/Astanajapura>	plaats/settlement	06-47S/108-36E	B2	II-2i	p. 248
Sonkion, Bai	Che-Ch'eng Po-ti	baai/bay	22-04N/120-41E	B3	II-34a	p. 352
Sonluo	-	plaats/settlement	-	B3R	II-38	p. 364
Sonmedoer	-	-	-	B2R	I-24	p. 178
Sonne, R.	-	rivier/river	21-27N/111-04E	A2	II-33a	p. 348
Sonoa	Laboean/Labuan Sinohi	baai/bay	03-01S/127-56E	A1	II-19	p. 314
Sononko	-	plaats/settlement	-	B3	II-5a	p. 272
Sonsanvangemi	-	plaats/settlement	-	A2R	II-38	p. 364
Sonshoek	-	kaap/cape	-	B2	II-1b	p. 236
Sontra, R.	-	rivier/river	-	B2	II-4b	p. 266
Sonvanij	Kalapa	eiland/island	08-10S/128-46E	A2	II-1a	p. 234
Soor, I: de	Juzor ad Daymaniyat/Jaza'ir Daymaniyat	eiland/island	23-51-30N/58-05E	A1	I-13a	p. 102
Soor, I: de	Juzor ad Daymaniyat/Jaza'ir Daymaniyat	eiland/island	23-51-30N/58-05E	B3	I-13b	p. 104
Soorwat	Serwatoe/Serwatu	rivier/river	06-27S/134-06E	B3	II-19	p. 314
Soping	Soppeng/Sopeng	landstreek/region	04-20S/120E	B1	II-11a	p. 292
Sopingh	Watansoppeng/Watansopeng	plaats/settlement	04-21S/119-52E	B1	II-11a	p. 292
Sora	Chhara?	plaats/settlement	20-43N/70-43E	B2L	I-15	p. 112
Sora	Chhara?	plaats/settlement	20-43N/70-43E	A1	I-2b	p. 44
Sorats	-	plaats/settlement	-	B3	I-9	p. 78
Sorkam	Sorkam	plaats/settlement	01-57N/98-35E	A2	I-34	p. 214
Sorony	Sroemi/Srumi	plaats/settlement	06-00S/106-05E	02-A3	II-2f	p. 242
Sorotjan Condave	-	plaats/settlement	-	B2	I-23b	p. 140
Sorotjancodawe	-	plaats/settlement	-	B3	I-23a	p. 138
Sostitive	-	-	-	A1L	I-23u	p. 176
Souat	-	-	04-42S/130-31E	A2	II-20	p. 316
Soucalela	Soekalila/Sukalela	plaats/settlement	07-10S/112-48E	B3	II-2i	p. 248
Soudasse	-	plaats/settlement	-	A1	II-5b	p. 274
Soudimara	Soedimoro/Sudimoro	plaats/settlement	07-36S/110-49E	A3	II-5b	p. 274
Soukamey, Tanjong	Tg. Saoekoemeh/Saukumeh	kaap/cape	08-52S/120-45E	A1/2	II-14	p. 300
Soulaas Cust	Saylac	landstreek/region	11-22N/43-29E	A3R	I-8g	p. 76
Soulangse Jaag-Velden, De	-	landstreek/region	-	A3R	II-35	p. 358
Soumber, Songi	<Soemberhardjo/Sumberharjo>	plaats/settlement	06-55S/109-19E	B2	II-2i	p. 248
Soumor, H.	<Soemoer/Sumur>	plaats/settlement	06-52S/109-35E	B2	II-2i	p. 248
Soumorde, Songi	-	plaats/settlement	-	B2	II-2i	p. 248
Souo	Suo	provincie/province	34-10N/131-45E	B2	II-40b	p. 370
Sourabaija	Soerabaja/Surabaya	plaats/settlement	07-14S/112-44-30E	B3	II-5a	p. 272
Sourabaja	Soerabaja/Surabaya	plaats/settlement	07-14S/112-44-30E	B3	II-2i	p. 248
Sourabaja	Soerabaja/Surabaya	plaats/settlement	07-14S/112-44-30E	A1	II-6	p. 284
Sourabaja	Soerabaja/Surabaya	plaats/settlement	07-14S/112-44-30E	B3	II-2a	p. 238
Sourabaja	Soerabaja/Surabaya	plaats/settlement	07-14S/112-44-30E	A3	II-2b	p. 240
Sourabaja	Soerabaja/Surabaya	plaats/settlement	07-14S/112-44-30E	B2	II-7	p. 286
Sourabaja	Soerabaja/Surabaya	plaats/settlement	07-14S/112-44-30E	B3	I-1	p. 40
Sourabaja	Soerabaja/Surabaya	plaats/settlement	07-14S/112-44-30E	A1	II-1a	p. 234
Sourabaja, R. van	Soerabaja-rivier/Kali Surabaya/Kali Mas	rivier/river	07-12S/112-44E	A1/2	II-7	p. 286
Souraten	Surat	plaats/settlement	21-12N72-49E	B2L	I-15	p. 112
Souroutou	Seroetoe/Serutu	eiland/island	01-42S/108-45E	A1	II-1a	p. 234
Souseu	-	-	-	B3	I-2b	p. 44
Sousouro	Soeroe/Suru	plaats/settlement	07-11S/110-50E	A1	II-5a	p. 272
Sout Baey	Petite Rivière Bay/Baie de la Petite Rivière	baai/bay	20-12S/57-23E	A2	I-11	p. 96
Soutberg	Zoutberg/Piek Wajakoeba/Buku Bibinoi	berg/mountain	00-46S/127-37E	B2	II-28	p. 338
Soute R.	Soute Rivier/Salt River	rivier/river	33-52S/18-29E	A1	I-5a	p. 52
Soute Riv	Rivière du Rempart	rivier/river	20-05S/57-42E	A2	I-11	p. 96
Soute Riv.	Munder Mohan	rivier/river	21-38N/87-35E	A1	I-26a	p. 198
Soute Rivier	Soute Rivier/Salt River	rivier/river	33-52S/18-29E	A2	I-5b	p. 54
Soute Rivier	Soute Rivier/Salt River	rivier/river	33-52S/18-29E	B2	I-3b	p. 48
Souwa	Sawoe/Sawu/Sabu	eiland/island	10-30S/121-52E	B1	II-12	p. 296
Souwan, Negery	-	plaats/settlement	-	B2	II-2i	p. 248
Souwel	Hon Mat/Hon Matt	eiland/island	18-48N/105-57E	A1	II-1b	p. 236
Sowayl	Sawai	plaats/settlement	02-57S/129-11E	A2	II-19	p. 314
Spamaers Gat	-	-	01-02S/104-12E	A3R	I-39a	p. 226
Spanda, Negery	-	plaats/settlement	-	B2	II-4b	p. 266
Speelmans Bay	Sangalabaai/Teluk Sangala?	baai/bay	03-56S/132-48E	A1	II-44	p. 384

Oorspr. naam op de kaart/ Original name on the map	Tegenwoordige naam/ Present name	Soortnaam/ Category	Coördinaten/ Co-ordinates	Kaartvak/ Map grid square	Kaart, pagina/ Map, page
Speermonde	Spermonde Archipel/Kepulauan Sangkarang	eilanden/islands	04-50S/119-20E	B2	II-10 p. 290
Spharamundi, Po.	Spermonde-archipel/Kepulauan Sangkarang	eiland/island	04-50S/119-20E	A2	II-1a p. 234
Spions Riv	-	rivier/river	-	B1	I-5b p. 54
Spirito Sancto, Cap	Kaap/Cape Espiritu Santo	kaap/cape	12-33N/125-11E	B2	II-31 p. 344
Spiritu Sancto, C. do	Kaap/Cape Espiritu Santo	kaap/cape	12-33N/125-11E	B2	II-1b p. 236
Spitsbergen	-	-	27-16N/120-27E	B1/B2	II-37 p. 362
Spoor Bijster, t	-	zeestraat/strait	-	A3RB	II-22 p. 320
Sprouw	Matan	eiland/island	00-58S/131-07E	A3	II-46b p. 390
Spruive H	Tg. Janbot/Waleh	kaap/cape	00-26N/128-10E	B2	II-28 p. 338
Squammi	Tamashima?	plaats/settlement	34-32N/133-40E	B2	II-40b p. 370
Srangassa	-	-	-	A3	I-9 p. 78
St. Agostinha, Porto de	Baie de St. Augustin	baai/bay	23-35S/43-45E	A1	I-2a p. 42
St. Andries, Hoek van	Cap St. André/Cape St. Andrew/ Tanjona Vilanandro	kaap/cape	16-10S/44-27E	A2	I-10a p. 80
St. Andries, Riv.	<Cap St. André/Cape St. Andrew/ Tanjona Vilanandro>	rivier/river	16-10S/44-27E	B2	I-9 p. 78
St. Andries, t Land van	<Cap St. André/Cape St. Andrew/ Tanjona Vilanandro>, Mahajanga	landstreek/region	16-10S/44-27E	B2	I-9 p. 78
St. Andries, Terra	<Cap St. André/Cape St. Andrew/ Tanjona Vilanandro>, Mahajanga	landstreek/region	16-10S/44-27E	B1	I-2a p. 42
St. Anthonio, R.	Khawr al-Umayrah	inham/inlet	12-38N/44-10E	B3	I-2a p. 42
St. Apolonia	[bestaat niet/does not exist]	-	-	B1	I-1 p. 40
St. Apolonia	[bestaat niet/does not exist]	-	-	B1	I-2a p. 42
St. Augusteyn	<Baie de St. Augustin>	baai/bay	23-35S/43-45E	A2	I-10b p. 82
St. Augustijn	<Baie de St. Augustin>	baai/bay	23-35S/43-45E	B2	I-10g p. 92
St. Augustijn, Baaij	Baie de St. Augustin	baai/bay	23-35S/43-45E	A1	I-10d p. 86
St. Bartholomo, Baixos de	Arakane Reef	baai/bay	15-40N/142-48E	B3	II-1b p. 236
St. Bastiaan, De Pas	Sri Sangaraja Mawatha	straat/street	06-56N/79-51E	B3	I-23f p. 148
St. Bernardino	San Bernardino Straat/Strait	zeestraat/strait	12-35N/124-15E	B2	II-31 p. 344
St. Brandaon	Cargados Carajos Shoals/St. Brandon Rocks	eiland, ondiepte/island, shoals	16-30S/59-40E	B2	I-1 p. 40
St. Brandaon	Cargados Carajos Shoals/St. Brandon Rocks	eiland, ondiepte/island, shoals	16-30S/59-40E	B1	I-2a p. 42
St. Catarina do Monte Sinai	Sint Catharina op de Sinaï/ St.Catherine in Sinai	gebouw/building	32-00N/33-57E	A3	I-2a p. 42
St. Claire	St. Claire Islands	eiland/island	24-54S/47-08E	B3	I-9 p. 78
St. Clara	Uji Shima	eiland/island	31-10N/129-28E	A3	II-36 p. 360
St. Clara, Eylanden do	Laparan	eilanden/islands	06N/120E	B2	II-1b p. 236
St. Clara, Ilh.	St. Claire Islands	eiland/island	24-54S/47-08E	B1	I-2a p. 42
St. Clara, Passagi di	Calicoan Passage	zeestraat/strait	11-02N/125-45E	B2	II-31 p. 344
St. Clara, Passagie de	Calicoan Passage	zeestraat/strait	11-02N/125-45E	B2	II-1b p. 236
St. Coele, Hoek van	Ponta Sancul	kaap/cape	15-04-07S/40-42-50E	B1	I-8d p. 70
St. Dos, I. de	I. Quivisa?	eiland/island	12-36S/40-36E	A1/B1-B3	I-13b p. 104
St. Dos, I. de	I. Mefunvo + I. Quivisa?	eilanden/islands	12-32S/40-35E	A2	I-2a p. 42
St. Dos, I. de	I. Quivisa?	eiland/island	12-36S/40-36E	A2	I-2a p. 42
St. Dos, Ilhas	I. Mefunvo?	eiland/island	12-32S/40-35E	B1	I-8e p. 72
St. Dos, Ilhas	I. Quisiva?	eiland/island	12-36S/40-36E	B1	I-8e p. 72
St. Francisco	Ile St. François	eiland/island	07-04S/52-45E	B2	I-1 p. 40
St. Francisco	Ile St. François	eiland/island	07-04S/52-45E	B2	I-2a p. 42
St. Fransisco	-	plaats/settlement	-	03-B2	I-22a p. 126-128
St. Gillis R.	Ravine Saint Gilles	rivier/river	21-02S/55-14E	A3 Inzet	I-9 p. 78
St. Helene, Bay de	St. Helena Baai/St. Helena Bay	baai/bay	32-43S/18-06E	A2	I-3b p. 48
St. Ignatio, Ins.	-	eiland/island	-	B2	II-31 p. 344
St. Jacobs Eylden.	-	eiland/island	22-08N/113-23E	A1LB	II-34c p. 356
St. Jago	San-tiao Chiao	kaap/cape	25N/122E	B3	II-34a p. 352
St. Jago, De	Baie de St. Augustin?	baai/bay	23-35S/43-45E	A3	I-8b p. 66
St. Joan	St. John's Island/Shangchuan Dao	eiland/island	21-42N/112-47E	A3	II-33a p. 348
St. Joan	St. John's Island/Shangchuan Dao	eiland/island	21-42N/112-47E	B1	II-34b p. 354
St. Joan	-	plaats/settlement	-	02-A1	I-22a p. 126-128
St. Joan Fix, B. de	Baie de Vang-Fong	baai/bay	12-32N/109-17E	B1	II-1b p. 236
St. Joan Fix, Bahia de	Baie de Vang Fong	baai/bay	12-32N/109-17E	A3	II-8 p. 288
St. Joan, Caep	Highland of St. John/Sunjan/ Gulur Point	kaap/cape	20-04N/72-42E	B2L	I-15 p. 112
St. Joan, I. de	<Highland of St. John/Sunjan/ Gulur Point>	eiland/island	20-04N/72-42E	A1	I-2b p. 44
St. Oanna, I.	Simonor/Simunul	eiland/island	04-54N/119-50E	B2	II-1b p. 236
St. Oannes, I. de	Sonsorol-eilanden/Sonsorol Islands?	eiland/island	05-20N/132-14E	B2	II-1b p. 236
St. Johannes, I.	Sonsorol Eilanden/Sonsorol Islands?	eiland/island	05-20N/132-14E	A3	I-1 p. 40
St. Juan	Siargao	eiland/island	09-50N/126E	B2	II-31 p. 344
St. Juan	St. John's Island/Shangchuan Dao	eiland/island	21-42N/112-47E	A1	II-1b p. 236
St. Juan	Siargao	eiland/island	09-50N/126E	B2	II-1b p. 236
St. Juan	Sibutu	eiland/island	04-47N/119-30E	B2	II-1b p. 236
St. Juan	Siargao	eiland/island	09-50N/126E	A3	I-1 p. 40
St. uan Vaz, R. de	Inhambane	baai/bay	23-50S/35-25E	A1	I-2a p. 42
St. Juoan Damaha, Rio de	Zambezi	rivier/river	18-53S/36-08E	B1	I-8c p. 68
St. Juoan Vas, Rio de	Baia de Inhambane	baai/bay	23-46-54S/35-24-14E	A1	I-8b p. 66
St. Justa, B. de	Baie de Minorodo?	baai/bay	25-06S/44-10E	B1	I-2a p. 42
St. Lago	San-tiao Chiao	kaap/cape	25N/122E	B1	II-36 p. 360
St. Lasaro, Ilhas de	Arquipelago das Querimbas	eilanden/islands	11-44-32S/40-38-03E	B1	I-8e p. 72
St. Laurens, Bay	Su-Ao Kang	baai/bay	24-36N/121-51E	B3	II-34a p. 352
St. Lucas	Baie de Sainte Lucie/St. Lucia Bay/ Baie de Mananivo	baai/bay	24-47S/47-11E	A3	I-9 p. 78
St. Lucia, Bay da	Baie de Sainte Lucie/St. Lucia Bay/ Baie de Mananivo	baai/bay	24-47S/47-11E	B1	I-2a p. 42
St. Lucia, Pt. de	Cabo de Santa Maria/Cabo Inhaca	kaap/cape	26-05S/32-57E	B1	I-1 p. 40
St. Lucia, Pt. de	Cabo de Santa Maria/Cabo Inhaca	kaap/cape	26-05S/32-57E	A1	I-2a p. 42
St. Lucia, R. de	Umfolozi <St. Lucia Bay>	rivier/river	28-28S/32-25E	A1	I-2a p. 42
St. Maria Eylden.	St. Mary Isles	eilanden/islands	13-21N/74-40E	B3R	I-15 p. 112
St. Maria, Caap	Cabo de Santa Maria	kaap/cape	26-05S/32-57E	B1	I-8b p. 66
St. Maria, Eyl.	Ilha da Inhaca	eiland/island	26-00S/32-56E	A3	I-7 p. 62
St. Maria, I. do	Nosy Boraha/Sainte Marie	eiland/island	16-55S/49-53E	B2	I-2a p. 42
St. Maria, I.de	<Cap Ste Marie>	eiland/island	25-34S/45-31E	B1	I-2a p. 42
St. Maria, R. de	Rio Save?	rivier/river	20-57S/35-03E	A1	I-2a p. 42
St. Maria, Rio de	Rio Save?	rivier/river	20-57S/35-05E	A1	I-8b p. 66
St. Mariae Eild.	St Mary Isles	eilanden/islands	13-21N/74-40E	A1	I-21 p. 124
St. Matheus	St. Matthew's Island/Za Det Gyi	eiland/island	09-58N/98-12E	B3	I-31 p. 212
St. Mathias	St. Matthew's Island/Za Det Gyi	eiland/island	09-58N/98-12E	A3	I-2b p. 44
St. Miguel, B. de	-	baai/bay	-	B2	I-1 p. 40
St. Miguel, Baixos de	-	baai/bay	09-10S/60-20E	B2	I-2a p. 42
St. Nicolaas Baey	<St. Nicolaaspunt/Tg. Poedjoet/Pujut>	baai/bay	05-52S/106-03E	02-B3	II-2f p. 242
St. Nicolaes Baey	<St. Nicolaaspunt/Tg. Poedjoet/Pujut>	baai/bay	05-52S/106-03E	A3	I-37 p. 222
St. Nicolaes Bay	<St. Nicolaaspunt/Tg. Poedjoet/Pujut>	baai/bay	05-52S/106-03E	A/B1	II-2g p. 244
St. Paul	Saint Paul	plaats/settlement	20-59S/55-16E	A3 Inzet	I-9 p. 78
St. Paul	Saint Paul	plaats/settlement	20-59S/55-16E	A3	I-9 p. 78
St. Paul, Het Eyland	Ile St. Paul	eiland/island	38-43S/77-31E	A1	I-4 p. 50
St. Paulo	Ile St. Paul	eiland/island	38-43S/77-31E	B2	I-1 p. 40
St. Pedre	-	plaats/settlement	-	B3	I-23c p. 142
St. Pedro	-	plaats/settlement	-	01-B3	I-22a p. 126-128
St. Quama, Rio de	Zambezi/Rio Cuama	rivier/river	18-50S/36-17E	B1	I-8c p. 68
St. Raphael, Bay de	Pangani Bay?	baai/bay	05-22S/38-47E	A1	I-8e p. 72
St. Raphael, Terra de	<Tanzania>	landstreek/region	07S/38E	A1	I-8e p. 72
St. Raphel, B. de	Pangani Bay?	baai/bay	05-22S/38-47E	A2	I-2a p. 42
St. Raphel, terra d	<Tanzania>	landstreek/region	07S/38E	A2	I-2a p. 42
St. Sebastiaan, Caap de	Cabo de São Sebastião	kaap/cape	22-07S/35-30E	A1	I-8b p. 66
St. Sebastian, Pt do	Cap St. Sebastien	kaap/cape	12-32S/48-45E	B1	I-1 p. 40
St. Sebastiano, C.	Cabo de São Sebastião	kaap/cape	22-07S/35-30E	B1	I-1 p. 40
St. Sebastiano, C.de	Cabo de São Sebastião	kaap/cape	22-07S/35-30E	A1	I-2a p. 42
St. Sebastiano, I. de	-	eiland/island	-	B1	I-2a p. 42
St. Sebastiano, Pt do	Cap St. Sébastien	kaap/cape	12-32S/48-45E	B2	I-2a p. 42
St. Thom. Eng	Madras/Chennai/St. Thomas Mount	plaats/settlement	13N/80-11E	A2	I-1 p. 40
St. Thome	Madras/Chennai/St. Thomas Mount	plaats/settlement	13N/80-11E	B1L	I-24 p. 178
St. Thomee	Madras/Chennai/St. Thomas Mount	plaats/settlement	13N/80-11E	A2	I-21 p. 124
St. Thomo. Eng	Madras/Chennai/St. Thomas Mount	plaats/settlement	13N/80-11E	A2	I-2b p. 44
St. Ute, Pt. de	Cap St. Vincent?	kaap/cape	22-00S/43-15E	A1	I-2a p. 42
St. Ute, Pta.	Cap St. Vincent?	kaap/cape	22-00S/43-15E	A3	I-8b p. 66
Staatse Hoek	-	kaap/cape	-	A2	II-46a p. 388
Stakianjon	-	-	-	A1/2	II-34a p. 352
Stama	-	-	-	B2	II-4b p. 266
Stanunx Hoek	Pointe de Roche Noire	kaap/cape	20-06S/57-44E	A2	I-11 p. 96
Starop, De Hoek	-	kaap/cape	01S/131-15E	A3	II-46b p. 390
Starop, Hoek	-	kaap/cape	01S/131-15E	A2	II-46a p. 388
State Land	Kunashir	eiland/island	44-08N/145-45E	A2/3	II-41 p. 374
Staten Eylt.	Sajafi/Sayafi	eiland/island	00-32N/128-50E	B3	II-28 p. 338
Staten Land	Kunashir	eiland/island	44-08N/145-45E	A2	II-40a p. 368
Staten R	Staaten River	rivier/river	16-23S/141-18E	B3	II-1a p. 234
Stavenes, De Hoek van	Aliwal Shoal/Green Point	ondiepte, kaap/shoals, cape	30-15S/30-47E	A3	I-8a p. 64
Stavenis, De Hoec van	Aliwal Shoal/Green Point	ondiepte, kaap/shoals, cape	30-15S/30-47E	B3	I-7 p. 62
Steenberg	-	berg/mountain	-	A2	II-40a p. 368
Stekewalle	-	plaats/settlement	06-55N/79-50E	A1	I-23e p. 146
Stellenbosch	Stellenbosch	plaats/settlement	33-55S/18-51E	A2/3	I-5b p. 54
Stephen, St.	-	plaats/settlement	-	B1	I-23c p. 142
Ster Irmaos, Ils	-	eilanden/islands	-	B2	I-2a p. 42
Steven Verhagen Bay	Porto de Chiloane?	baai/bay	20-40S/34-49E	A1	I-2a p. 42
Steven Verhagens Bay	Porto de Chiloane?	baai/bay	20-40S/34-49E	A1	I-8b p. 66
Stevin, St.	-	plaats/settlement	-	A3RB	I-23u p. 176
Stierbay	Meroebaai/Teluk Meru	baai/bay	08-30-30S/113-47-39E	B3	II-2a p. 238
Stiershooft	Tg. Pemirsan	kaap/cape	08-33-30S/113-49E	B2/3	II-2a p. 238
Stille hoek	-	kaap/cape	-	A2	II-46a p. 388
Stille Hoek, De	-	kaap/cape	-	B3	II-46b p. 390
Stinks Riv.	-	rivier/river	-	A2	I-5b p. 54
Stompe Hoek of Manga	Tg. Mangga	kaap/cape	00-47S/127-20E	B1/B2	II-28 p. 338
Stormbay	-	baai/bay	25-03N/118-56E	B2	II-34a p. 352
Streye, Puntie van	-	kaap/cape	-	B2	I-28 p. 204
Struys Bay	Struisbaai/Struis Bay	baai/bay	34-46S/20-05E	B1	I-7 p. 62
Struys, De	-	eiland/island	-	A2	I-34 p. 214
Struysbay	Struisbaai/Struis Bay	baai/bay	34-46S/20-05E	B1	I-3a p. 46
Struysbay	Struisbaai/Struis Bay	baai/bay	34-46S/20-05E	A1	I-2a p. 42
Sualy	Suvali	plaats/settlement	21-10N/72-37E	B2L	I-15 p. 112
Sualy	Suvali	plaats/settlement	21-10N/72-37E	A2	I-1 p. 40
Sualy	Suvali	plaats/settlement	21-10N/72-37E	A1	I-2b p. 44
Suangi	Soewangi/Soeanggi/Suangi	eiland/island	04-19S/129-43E	B3	II-20 p. 316
Suangi	Soewangi/Soeanggi/Suangi	eiland/island	04-19S/129-43E	A2	II-1a p. 234
Suangi, Po.	Soewangi/Soeanggi/Suangi	eiland/island	04-19S/129-43E	B1	II-46a p. 388
Suaquam	Suakin/Sawakin	plaats/settlement	19-05N/37-19E	A1	I-1 p. 40
Suaquam	Suakin/Sawakin	plaats/settlement	19-05N/37-19E	A3	I-2a p. 42
Subikan	-	plaats/settlement	-	A2R	II-38 p. 364
Sucadana	Soekadana/Sukadana	plaats/settlement	01-14S/109-57E	A1	II-1a p. 234
Succotra, Eylt.	Sokotra/Socotra/Suqutra	eiland/island	12-30N/53-50E	A3R	I-8g p. 76
Sucheufu	Shaoguan?	plaats/settlement	24-48N/113-35E	B1L	II-38 p. 364
Suchou	Shaoguan?	plaats/settlement	24-48N/113-35E	B1	II-34a p. 352
Sucilli	-	plaats/settlement	-	B3R	II-38 p. 364
Suckedana, Out	-	plaats/settlement	-	B2R	I-39a p. 226
Suckerbroot	Batoesoeanggi/Batusuanggi	eiland/island	03-45S/127-56E	A1	II-19 p. 314
Sudlen	-	plaats/settlement	-	A2L	II-38 p. 364
Sudfu	-	plaats/settlement	-	A3R	II-38 p. 364
Suez	Suez/as-Suwais	plaats/settlement	29-58N/32-52E	A1	I-1 p. 40
Suez	Suez/as-Suwais	plaats/settlement	29-58N/32-32E	A3	I-2a p. 42
Suffredan	Srivardhan	plaats/settlement	18-02N/73E	B2/3L	I-15 p. 112
Suffredeam, Engels	Srivardhan	plaats/settlement	18-02N/73E	A1	I-2b p. 44
Suglas	-	plaats/settlement	-	B3R	II-38 p. 364
Suider Canaal, t	-	zeestraat/strait	-	A/B3R	II-35 p. 358
Suisinkan	-	plaats/settlement	-	B1L	II-38 p. 364
Suisnikan	-	plaats/settlement	-	A1L	II-38 p. 364
Sujewan	-	plaats/settlement	-	A1L	II-38 p. 364
Sulmanasis	Ghubbat ash-Shabus	baai/bay	26-11N/56-27E	B3	I-13b p. 104
Sumabak	-	-	-	B3	I-26a p. 198
Sumang	-	plaats/settlement	-	B3	II-5b p. 274
Sumatra	Sumatra	eiland/island	00N/101E	A2/B3	I-1 p. 40
Sumatra	Sumatra	eiland/island	00N/101E	B3	I-2b p. 44
Sumatra	Sumatra	eiland/island	00N/101E	A1	II-1a p. 234
Sumatra	Sumatra	eiland/island	00N/101E	A1/3	I-37 p. 222
Sumatra, Gedeelte van	Sumatra	eiland/island	00N/101E	A1	II-2a p. 238
Sumba of t Sandelbosch	Soemba/Sumba	eiland/island	10S/120-15E	B1	II-14 p. 300
Sumber, C.	Dayan Tou	kaap/cape	28-02-30N/121-09E	B1	II-40a p. 368
Sumber, Caap	Dayan Tou	kaap/cape	28-02-30N/121-09E	A3	II-34a p. 352
Sumber, Caap	Dayan Tou	kaap/cape	28-02-30N/121-09E	A1	II-36 p. 360
Sumber, Caap	Dayan Tou	kaap/cape	28-02-30N/121-09E	A2	II-1b p. 236
Summaju	-	plaats/settlement	-	A2R	II-38 p. 364
Sunda, Straat	Straat Soenda/Sunda Strait/Selat Sunda	zeestraat/strait	06S/105-50E	A1	II-2b p. 240
Sunda, Straat	Straat Soenda/Sunda Strait/Selat Sunda	zeestraat/strait	06S/105-50E	B2/3	I-1 p. 40
Sunda, Straat	Straat Soenda/Sunda Strait/Selat Sunda	zeestraat/strait	06S/105-50E	B3	I-2b p. 44
Sunda, Straat	Straat Soenda/Sunda Strait/Selat Sunda	zeestraat/strait	06S/105-50E	A1	II-1a p. 234
Suneusouwa, R.	Soesoea/Sasuwa	rivier/river	00-50N/97-53E	A2	I-34 p. 214
Surade	Sabarmati River	rivier/river	22-17-52N/72-23-38E	A2L	I-15 p. 112
Surade	-	plaats/settlement	-	A1	I-2b p. 44
Suratte	Soerat/Suratte/Surat	plaats/settlement	21-12N/72-49E	A2	I-1 p. 40
Suratten	Soerat/Suratte/Surat	plaats/settlement	21-12N/72-49E	A1	I-2b p. 44
Surewanniam, t Landschap van	-	landstreek/region	-	B2L	I-23d p. 144
Surigam, R.	Sittang	rivier/river	17-24N/96-53E	A3	I-2b p. 44
Surigaue	-	plaats/settlement	-	B1	I-23b p. 140
Surobo	-	plaats/settlement	-	B3	II-11a p. 292
Surriga	Suruga	provincie/province	35-00N/138-20E	B3	II-40b p. 370
Surriga	Shizuoka	plaats/settlement	35-00N/138-30E	B3	II-40b p. 370
Sutju	-	-	-	B1	II-34a p. 352
Sutsausi	-	plaats/settlement	-	B1L	II-38 p. 364
Sutsiou	-	plaats/settlement	-	B1L	II-38 p. 364
Suttiene	-	plaats/settlement	-	B1L	II-38 p. 364
Suyk.broodt, t	Toengkoes Nasi/Tungkus Nasi	eiland/island	00-45N/ 98-41 E	A2	I-34 p. 214
Suyker Brode	Batoesoeanggi/Batusuanggi	eiland/island	03-45S/127-56E	B2	II-20 p. 316
Suyker Broodjie	Marutva Malai	berg/mountain	08-08N/77-30E	B1	I-23c p. 142
Suyker Broodt	-	berg/mountain	-	A1	II-12 p. 296
Suyker Broot	Sain	eiland/island	00-45-30N/128-30E	B2	II-28 p. 338
Suyker H.	-	kaap/cape	-	A2	I-26b p. 200
Swaan, Bocht	Babangbaai/Teluk Babang	baai/bay	00-36S/127-37E	B2	II-28 p. 338
Swaantjes Droogte	Zwaantjesdroogte/Karang Congkeh	ondiepte/shoals	07-30S/113-11E	B3	II-2a p. 238
Swadia, De Riv:	Shacheng Gang	inham/inlet	27-09N/120-25E	B2RO	II-39 p. 366
Swadia, De Rivier van	Qingchuan Wan	baai/bay	27-09N/120-26E	B2/3RO	II-39 p. 366
Swadia, R.	Shacheng Gang	inham/inlet	27-09N/120-25E	A2/3	II-34a p. 352
Swadia, R.	Shacheng Gang	inham/inlet	27-09N/120-25E	B1	II-36 p. 360
Swadia, R.	Shacheng Gang	inham/inlet	27-09N/120-25E	B1	II-37 p. 362
Swadia, R.	Shacheng Gang	inham/inlet	27-09N/120-25E	A2	II-1b p. 236
Swaenties Eylanden	Bobo-eilanden	eilanden/islands	01-38S/123-10N	B3R	II-17c p. 308
Swangi, Po.	Soewangi/Soeanggi/Suangi	eiland/island	03-18S/127-28E	A1	II-19 p. 314
Swangi, Po.	Soewangi/Soeanggi/Suangi	eiland/island	04-19S/129-43E	A1	II-19 p. 314
Swans Hoec	Tg. Lainpangi	kaap/cape	01-10N/124-20E	B2	II-30 p. 342
Swansz	-	plaats/settlement	-	A3R	II-38 p. 364
Swanties Ankerplaats	-	plaats/settlement	-	A3R	II-17c p. 308
Swanties Droogte	Zwaantjesdroogte/Karang Congkeh	ondiepte/shoals	07-30S/113-11E	B2	II-6 p. 284
Swartehoek	Pointe de la Batterie	kaap/cape	20-17-30S/57-46-30E	B2	I-11 p. 96
Swarteklip, d'	Ile Roches	eiland/island	20-19S/57-47E	B3	I-11 p. 96
Swato	Cao Yu	kaap/cape	27-15N/120-32E	B3RO	II-39 p. 366
Swavel berg	Mount Apo	berg/mountain	07N/125-15E	A2	II-30 p. 342
Sweedze Klapmus	Karang Beatrice	klip/cliff	10-57S/122-53E	B2	II-14 p. 300
Sweers Hoek, W.	Adjamarrugu Point	kaap/cape	11-09-30S/132-28-45E	A3	II-43 p. 382
Swepa	Sepa	plaats/settlement	03-22S/129-12E	A2	II-20 p. 316
Swol	Goemoelamo/Gumulamo	eiland/island	01-32N/128-04E	A2	II-28 p. 338
Swouka	-	-	-	A2	II-20 p. 316
Swouka	-	-	-	A2	II-19 p. 314
Syanoja, R.	Sangadji/Sangaji	rivier/river	00-42N/128-16E	A1	II-46b p. 390
Syd Land	-	landstreek/region	-	B3	I-9 p. 78
Syfsepacoje	Beijishan Liedao	eilanden/islands	27-37N/121-12E	B1	II-36 p. 360
Syginte	Sigenti	plaats/settlement	00-07N/120-06E	A1	II-17d p. 310
Sykakolla	Srikakulam	plaats/settlement	18-17N/83-54E	B2	I-24 p. 178
Sykakolla	Srikakulam	plaats/settlement	18-17N/83-25E	A2	I-2b p. 44
Symnateta	Shimonoseki	plaats/settlement	33-57N/130-55E	B2	II-40a p. 368
Sys Irmaos, De	-	-	-	A1	I-8e p. 72
Sythame	Xialangtang	eiland/island	28-04-30N/121-32E	A1	II-36 p. 360
T					
Taale	Periya Talai	plaats/settlement	08-20N/77-59E	B1	I-23c p. 142
Taan	Taäm/Taan	eiland/island	05-45S/132-11E	A2	II-19 p. 314
Taatsvour Pournia	-	-	-	A2	I-27 p. 202
Tabacq Riv.	-	rivier/river	-	B2	I-11 p. 96
Tabaringang	-	plaats/settlement	-	B3	II-11a p. 292
Tabelorang	-	plaats/settlement	-	A3	II-11a p. 292
Tabira	Tabira	plaats/settlement	33-21-45N/129-35E	B2	II-40a p. 368
Table, Caap	Tanjona Tanjo	kaap/cape	15-46S/45-40E	A1	I-10a p. 80
Table, Caap	Tanjona Tanjo	kaap/cape	15-46S/45-40E	B	I-10e p. 88
Table, Caap	Tanjona Tanjo	kaap/cape	15-46S/45-40E	A	I-10h p. 94
Tabo	Tobo	plaats/settlement	03-33S/130-14E	A2	II-20 p. 316
Taboe, Po.	Laboe/Labu	eiland/island	00-52N/98-56E	A2	I-34 p. 214
Taboea	-	plaats/settlement	-	B2	II-11a p. 292
Taboejong	Taboejoeng/Tabuyung	plaats/settlement	00-51N/98-59E	A2	I-34 p. 214
Tabore	-	plaats/settlement	-	B1LO	II-17c p. 308
Tabowangh, P.	Taboean/Tabuan	eiland/island	05-48S/104-48E	B1/2L	I-38 p. 224
Taccou	Takuatung/Takua Pa	plaats/settlement	08-53N/98-20E	B3	I-31 p. 212
Tacheen	-	plaats/settlement	-	A1L	II-38 p. 364
Tachufu	Dezhou?	plaats/settlement	37-26N/116-16E	A2/3R	II-38 p. 364
Tackalla	-	plaats/settlement	-	B3	II-11a p. 292
Tackewatoe	-	plaats/settlement	-	B2	II-11a p. 292
Tadang	Tada	plaats/settlement	00-02S/120-04E	A1	II-17d p. 310
Tadje Pintoe	-	plaats/settlement	-	B2	II-2a p. 238
Tadje Pintoe	-	plaats/settlement	-	B1	II-5a p. 272
Taewang, Negery	-	plaats/settlement	-	A1L	I-38 p. 224
Tafeese	-	plaats/settlement	-	B3	II-11a p. 292
Tafel Baey	Tafelbaai/Table Bay	baai/bay	33-53S/18-27E	B1	I-3a p. 46
Tafel Baij	Mui Nui Nhum	baai/bay	10-41N/107-58E	A3	II-8 p. 288
Tafel Bay	Tafelbaai/Table Bay	baai/bay	33-53S/18-27E	A1	I-5b p. 54
Tafel Bay	Tafelbaai/Table Bay	baai/bay	33-53S/18-27E	A1	I-5a p. 52
Tafel H.	Tg. Naroe/Naru	kaap/cape	08-19S/119E	B2	II-10 p. 290
Tafelbaij	Tafelbaai/Table Bay	baai/bay	33-53S/18-27E	B2	I-3b p. 48
Tafelbay	Mui Nui Nhum	baai/bay	10-41N/107-58E	B1	II-1b p. 236
Tafelbay	Tafelbaai/Table Bay	baai/bay	33-53S/18-27E	B1	I-1 p. 40
Tafelberg	Tarakan Lamo	berg/mountain	01-50N/127-49-30E	A2	II-28 p. 338
Tafelbergh, De	Mount Peron + Mount Lesueur	berg/mountain	30-08S/115-06E	A1	II-42a p. 376
Tafelhoek	Tafelhoek/Tg. Mebulu	berg/mountain	08-49S/115-05E	A1/2	II-1a p. 234
Taffoere	Tifore	eiland/island	00-55N/126-08E	B2	II-30 p. 342
Taffory	Tifore	eiland/island	00-55N/126-08E	A2	II-1a p. 234
Taffourij	Tifore	eiland/island	00-55N/126-08E	B2	II-31 p. 344
Tafongie	Tg. Tafongo	kaap/cape	00-52N/127-42E	A2	II-28 p. 338
Tafrey	Tifore	eiland/island	00-55N/126-08E	B2	II-1b p. 236
Tagalcappas	Tegalkapas	plaats/settlement	06-17S/107-42E	A2	II-4a p. 264
Tagalisa	-	-	-	A1	II-20 p. 316
Tagel	-	rivier/river	-	B1	II-17d p. 310
Tagelisse	-	plaats/settlement	03-22S/127-05E	B3RO	II-25 p. 326
Tagijette, Bocht	Staringbaai/Teluk Staring	baai/bay	04-05S/122-44E	B2	II-17b p. 306
Tagisma	Basilan	eiland/island	06-35N/122E	B2	II-1b p. 236
Tagulanda	Tahoelandang/Tagoelandang/ Tagulandang	eiland/island	02-21N/125-25E	B2	II-30 p. 342
Tagulandus, R.	<Tegalangoes/Tegalangus>	plaats/settlement	06-02S/106-36E	B2	II-2g p. 244
Tagyette, De Eilanden van	-	eilanden/islands	-	B2	II-17b p. 306
Tahapsy	-	-	-	A2	II-40a p. 368
Taikoeien	Taike	plaats/settlement	26-46N/114-53E	A1/2	II-34a p. 352
Tailhu	-	plaats/settlement	-	B1L	II-38 p. 364
Taintain	-	plaats/settlement	-	B3	II-11a p. 292
Tajo, Po.	Taya Islands/Chichou Tao/Qizhou Lidao	eilanden/islands	19-55N/111-15E	A2/3	II-33a p. 348
Tajong	-	plaats/settlement	-	B2	II-11a p. 292
Tajongay, Po.	-	eiland/island	-	A2	II-10 p. 290
Tajouvan	Tainan	plaats/settlement	23N/120-11E	A2	II-1b p. 236
Tajouw, G.	Tajoe/Tayu Wetan	plaats/settlement	06-32S/111-4E	B3	II-2i p. 248
Tajovan	Tainan	plaats/settlement	23-00N/120-11E	B1	II-40a p. 368
Tajowan	Tainan	plaats/settlement	23-00N/120-11E	B3	II-34a p. 352
Takemasto	Takamatsu	plaats/settlement	34-20N/134-03E	B2	II-40b p. 370
Takessima	Futagami Shima	eiland/island	33-35N/129-33E	B1	II-40b p. 370
Takieltzilendri	-	plaats/settlement	-	A2L	I-25a p. 180
Tala	-	plaats/settlement	-	B2	II-11a p. 292
Tala	-	plaats/settlement	-	B2	II-11a p. 292
Tala	-	plaats/settlement	-	B2	II-11a p. 292
Tala	-	plaats/settlement	-	B2	II-11a p. 292
Tala	-	plaats/settlement	-	A3	II-11a p. 292
Tala	Talaud-eilanden/Kepulauan Talaud/ Karakelong	eilanden/islands	04-20N/126-45E	B2	II-1b p. 236
Talaga	-	plaats/settlement	-	B3	II-4a p. 264
Talaka	-	plaats/settlement	-	B2	II-11a p. 292
Talake	-	plaats/settlement	-	B2	II-11a p. 292
Talalery	Tg. Lalereh/Lereh	kaap/cape	2S/119-13E	A2	II-10 p. 290
Talamdouckoi	Talang Doekoe/Duku	plaats/settlement	01-31S/103-40E	B2R	I-39a p. 226
Talang, of Tin Riv.	Sungai Klang	rivier/river	03-30N/101-25E	B3	I-2b p. 44
Talang, Po.	Talang	eiland/island	04-25N/100-34-30E	B1	II-1b p. 236
Talang, Po.	Talang	eiland/island	04-25N/100-34-30E	B3	I-2b p. 44
Talango	Lengo	plaats/settlement	06-25S/108-15E	A2/3	II-4a p. 264
Talanguka	-	plaats/settlement	-	B3	II-10 p. 290
Talanimbe	<Talarambee Point>	kaap/cape	05-56N/80-29E	B2	I-23a p. 138
Talanpattim	-	plaats/settlement	-	B2	I-23a p. 138
Talaon	Talaud-eilanden/Kepulauan Talaud/ Karakelong	eilanden/islands	04-20N/126-45E	B2	II-31 p. 344
Talapas	-	plaats/settlement	-	B2	II-11a p. 292
Talarambe	Talaramba	plaats/settlement	05-57N/80-29E	A1	I-23b p. 140
Talatala	-	plaats/settlement	-	B2	II-11a p. 292
Talatquan	-	plaats/settlement	-	B1	II-32 p. 346
Talaût	Talaud-eilanden/Kepulauan Talaud/ Karakelong	eilanden/islands	04-20N/126-45E	B2	II-30 p. 342
Tale	-	plaats/settlement	-	B2	II-30 p. 342
Taliaar	-	landstreek/region	-	03-A2	I-22a p. 126-128
Talinxo	-	plaats/settlement	-	B2/3R	II-38 p. 364
Talla	-	plaats/settlement	-	A2	II-11a p. 292
Tallabo, C.	Tg. Talaboe/Talabo/Talabu	kaap/cape	00-45S/123-26E	A2	II-17a p. 304
Tallejaare Paar	-	eiland/island	09-10N/78-55E	B2	I-23c p. 142
Tallejaretive	Talairi Tivu	eiland/island	09-10N/78-54E	B2	I-23c p. 142
Tallemanaar	Talaimannar	plaats/settlement	09-05N/79-44E	A2L	I-23u p. 176
Tallier	Tuléar/Toliara	plaats/settlement	23-21N/43-39E	B2	I-10g p. 92
Tallipule	Telippala	plaats/settlement	09-46N/80-02E	A1	I-23r p. 170
Talmanaar	Talaimannar	plaats/settlement	09-05N/79-44E	B3	I-23c p. 142
Taloekagong	Teloekagoeng/Telukagung	plaats/settlement	06-23S/108-17E	A3	II-4a p. 264
Talofeu	Tolofoe/Tolofu	plaats/settlement	01-36N/127-33E	B3	II-30 p. 342
Talpe	Talpe	plaats/settlement	05-59N/80-17E	A1	I-23b p. 140
Talwille	-	plaats/settlement	-	B2/3	I-23a p. 138
Talwulle	-	-	-	B1L	I-23d p. 144
Talwulle Galwandoe	-	-	-	B1L	I-23d p. 144
Tamachi	Yaizu	plaats/settlement	34-51N/138-20E	B3	II-40b p. 370
Tamak	-	-	-	A1	II-20 p. 316
Tamalalle Negory	-	plaats/settlement	-	A2	II-17d p. 310
Tamalappe	-	plaats/settlement	-	A3	II-11a p. 292
Tamary	Otchisni Hanto	schiereiland/peninsula	43-09N/145-30E	A2	II-40a p. 368
Tamaryns Eylant	Pandjang/Panjang	eiland/island	05-57S/105-31E	A2	I-37 p. 222
Tamas	Tamang/Temang	eiland/island	00-22N/99-06E	A2	I-34 p. 214
Tamas, R.	Tamak	rivier/river	00-13N/99-17E	A2	I-34 p. 214
Tamaten	-	plaats/settlement	-	B2	II-11a p. 292
Tamawero	-	plaats/settlement	-	A3	II-11a p. 292
Tamba	Tanba	provincie/province	35-15N/135-20E	B2	II-40b p. 370
Tamba	-	plaats/settlement	-	B2	II-11a p. 292
Tamba Mallon, Een Lage H.	Tg. Patjiran/Paciran	kaap/cape	06-52S/112-20E	B3	II-2i p. 248
Tambabaja	Tambakboyo	plaats/settlement	07-25S/111-06E	B2	II-5a p. 272
Tambagh, de berg	<Boekit Goenoengsarik/Bukit Gunungsarik>	berg/mountain	01-18S/100-40E	A3R	I-36c p. 220
Tambak Baja, de Negerij	-	plaats/settlement	-	A2	II-5d p. 278
Tambakagon	Tambakagoeng/Tambakagung	rivier/river	07-28S/112-44E	B1	II-6 p. 284
Tambale	Tampalai	plaats/settlement	09-47N/80-07E	A2	I-23r p. 170
Tambamalan, Tanjong	Tg. Patjitan/Pacitan	kaap/cape	06-52S/112-20E	A3	II-5a p. 272
Tamban	-	-	-	B2	II-31 p. 344
Tambancarrewerre, t Landschap	-	landstreek/region	-	A1-A2L	I-23d p. 144
Tambegamo	Tampakamam	plaats/settlement	09-36N/80-19E	A2	I-23r p. 170
Tambele	Tambiluvil	plaats/settlement	07-08N/81-51E	B3	I-23a p. 138
Tambelegamma	Tampalakamam	plaats/settlement	08-29N/81-05E	A2	I-23a p. 138
Tambichitty	-	plaats/settlement	-	A2	I-23r p. 170
Tamblegam, De Baij van	Tambalagam Bay	baai/bay	08-31N/81-08E	A1L	I-23d p. 144
Tamblewielle	Tambiluvil	plaats/settlement	07-08N/81-51E	B1	I-23b p. 140
Tambocko	Boengkoe/Bungku	plaats/settlement	02-33S/121-57E	A2	II-17b p. 306
Tamboina	-	plaats/settlement	-	A3	II-5a p. 272
Tambolek	-	-	-	B2	I-27 p. 202
Tambore, Bocht van	Salehbaai/Teluk Saleh	baai/bay	08-30S/117-50E	A2/B2	II-18 p. 312
Tambore, Koninkrijk	<Tambora>	landstreek/region	08-11S/117-59E	A2	II-18 p. 312
Tambuy	Tan-Shui	plaats/settlement	25-10N/121-27E	B1	II-40a p. 368
Tambuy, Kleen	-	-	24-51N/120-55E	B1	II-40a p. 368
Tameroami, H.	Tg. Ngoni	kaap/cape	06-10S/134-05E	B3	II-19 p. 314
Tamgoa	Tanga	plaats/settlement	05-04S/39-05E	B1	I-8f p. 74
Tamira	-	plaats/settlement	-	A2	II-31 p. 344
Tamlegam, Bay van	Tambalagam Bay	baai/bay	08-31N/81-09E	A1LB	I-23l p. 158
Tammabeke	-	plaats/settlement	-	A3	II-11a p. 292
Tammagongan	-	plaats/settlement	-	A3	II-4a p. 264
Tammahouw	-	plaats/settlement	03-22S/127-05E	B2RO	II-25 p. 326
Tammalalang	-	plaats/settlement	-	B2	II-11a p. 292
Tammalou	Tamilau	plaats/settlement	03-23S/129-12E	A2	II-20 p. 316
Tammanaoja	-	plaats/settlement	-	B3	II-11a p. 292
Tammategamme	-	plaats/settlement	-	B2	I-23b p. 140
Tammchina	-	plaats/settlement	-	B3	II-11a p. 292
Tammegamme	-	plaats/settlement	-	B2	I-23a p. 138
Tammelegamme	Tampalakamam	plaats/settlement	08-30N/81-05E	B2	I-23b p. 140
Tammelegamme, t Dorp	Tampalakamam	plaats/settlement	08-30N/81-06E	A1L	I-23d p. 144
Tammenpoura	-	plaats/settlement	-	B3	I-31 p. 212
Tammequeriny	-	plaats/settlement	-	A2	I-23r p. 170
Tammerweli, t Eilant	-	eiland/island	-	A2L	I-25a p. 180
Tamobaly	Tai-ma-li Hsi	rivier/river	22-35N/121E	B3	II-34a p. 352
Tampaccao, Isla of Kiamaxan	-	eiland/island	22-10N/113-15E	B1	II-34a p. 352
Tampackao, Rio	-	rivier/river	22-12N/113-05E	A3	II-33a p. 348
Tampakao, Isla of Kiamxan	-	eiland/island	22-10N/113-15E	A3	II-33a p. 348
Tampakao, P.	-	eiland/island	22-10N/113-15E	A1	II-1b p. 236
Tampakao, Pt.	-	kaap/cape	21-51N/112-54E	A1	II-1b p. 236
Tampakao, R.	-	rivier/river	22-12N/113-05E	A1	II-1b p. 236
Tampangang	Tampangang/Tampangengeng	plaats/settlement	04-09S/120-02E	A1	II-11a p. 292
Tamparan Labaja, of De Soete Zee	Meer van Sidenreng/Danau Sidenreng/Taparang Sidenreng	meer/lake	03-59S/119-51E	B1	II-11a p. 292
Tampiera	-	plaats/settlement	-	B3	II-2i p. 248
Tamponta	-	plaats/settlement	-	B2	II-6 p. 284
Tamquaboca	-	-	-	A1	I-13a p. 102
Tamquaboca	-	-	-	B3	I-2a p. 42
Tamsine	Tung-kang Po-ti	baai/bay	22-28N/120-24E	B3	II-34a p. 352
Tamwang	-	plaats/settlement	-	B2	II-11a p. 292
Tana, d'Hoek	Tg. Tanah	kaap/cape	06-29S/108-33E	A3	II-4a p. 264
Tanae, Oedjong	Tg. Tanah	kaap/cape	06-29S/108-33E	B1/A2	II-2i p. 248
Tanafassa	-	-	-	A2	II-19 p. 314
Tanakeke	Tanakeke	eiland/island	05-30S/119-17E	B2	II-10 p. 290
Tanakeke	Tanakeke	eiland/island	05-30S/119-17E	A2	II-1a p. 234
Tanakeke, Hoek	Oedjoeng/Ujung Laikang	kaap/cape	05-36S/119-27-30E	B2	II-10 p. 290
Tanakesso	-	-	-	A3	II-20 p. 316
Tanamaly	-	plaats/settlement	-	A2	II-11a p. 292
Tanara, R. v.	Tjidoerian/Cidurian	rivier/river	06-01S/106-25E	02-A2	II-2f p. 242
Tanara, R. v.	<Tanara>	rivier/rivier	06-01S/106-25E	A2	II-2f p. 242
Tanare	-	rivier/river	-	A1	II-3a p. 250
Tanasserien	Tenasserim	landstreek/region	13N/99E	A3	I-31 p. 212
Tanasserien	Tenasserim	landstreek/region	13N/99E	A2	I-1 p. 40
Tanasserien	Tenasserim	rivier/river	12-27N/98-35E	A3	I-2b p. 44
Tanasserien	Tenasserim	landstreek/region	13N/99E	A3	I-2b p. 44
Tanatanga	-	plaats/settlement	-	A2	II-11a p. 292
Tanatange	Tangngatangnga	plaats/settlement	05-32S/119-56E	B3	II-11a p. 292
Tanauwa	Taniwel?	plaats/settlement	02-51S/128-28E	A2	II-20 p. 316
Tanaxima	Tanega Shima	eiland/island	30-35N/131E	A3	II-36 p. 360
Tanaxima	Tanega Shima	eiland/island	30-30N/131E	B2	II-40a p. 368
Tanaxima	Tanega Shima	eiland/island	30-35N/131E	B1	II-40a p. 368
Tanaxima	Tanega Shima	eiland/island	30-30N/131E	A2	II-31 p. 344
Tanbane-Coelan	-	plaats/settlement	-	A3	I-23b p. 140
Tanbang Pala	-	kaap/cape	-	A3	II-11a p. 292
Tanboe	Tamboe/Tanboe/Tanbu	plaats/settlement	01-0S/120-31E	B1	II-17d p. 310
Tancksja	-	plaats/settlement	22-35N/120-18E	B1	II-40a p. 368
Tancok	-	-	15-54N/94-42E	B2	I-26a p. 198
Tancorang	Tangkoerak/Tengkurak	plaats/settlement	06-00S/106-30E	02-A2	II-2f p. 242
Tanderjati	Bantardjati/Bantarjati	plaats/settlement	06-40S/108-12E	A3	II-4a p. 264
Tandiherri	-	plaats/settlement	-	B1	I-23b p. 140
Tandoda	Satonda	eiland/island	08-06S/117-45E	B2	II-10 p. 290
Tandotane	-	plaats/settlement	-	B3	II-11a p. 292
Tanedive, nu Leyden	Velanai	eiland/island	09-40N/79-54E	A1	I-23r p. 170
Tanemettekoedroe	-	plaats/settlement	-	A2L	I-25a p. 180
Tang	-	plaats/settlement	-	B2	II-11a p. 292
Tang Tang	-	-	-	A2	II-34b p. 354
Tangale	Tangalla	plaats/settlement	06-01N/80-48E	B2	I-23a p. 138
Tangarangh, R.	Tjisadane/Cisadane	rivier/river	06-01S/106-38E	B2	II-2g p. 244
Tangeel	-	plaats/settlement	-	B1L	I-25a p. 180
Tangel	-	landstreek/region	-	A1L	I-25a p. 180
Tangerang	Tangerang	plaats/settlement	06-14S/106-37E	A1	II-2b p. 240
Tangerang, R. van	Tjisadane/Cisadane	rivier/river	06-01S/106-38E	02-A1	II-2f p. 242
Tangij, Tanjon	<Ngaroe/Ngaru Tangi>	berg/mountain	08-53S/121-20E	A2	II-14 p. 300
Tangij, Tanjon	<Ngaroe/Ngaroe Dai>	kaap/cape	08-53S/121-20E	A2	II-14 p. 300
Tango	Tango	provincie/province	35-30N/135-10E	B2	II-40b p. 370
Tangoa	Tanga	plaats/settlement	05-04S/39-05E	A1	I-8e p. 72
Tangode	Thankodai	plaats/settlement	09-45N/79-51E	A1	I-23r p. 170
Tangoen	-	plaats/settlement	-	B2	II-5a p. 272
Tangoenan	-	plaats/settlement	-	B3	II-2i p. 248
Tangsea	The Brothers/Xiongdi Yu	eilanden/islands	23-31N/117-41E	B2	II-34a p. 352
Tangsou, of Victorie Bay	Dongshan Wan	baai/bay	23-49N/117-33E	B2	II-34a p. 352
Tangsueis	-	-	-	A2	II-34a p. 352
Tangswa	Wu Yu	eiland/island	24-19N/118-08E	B3RO	II-34c p. 356
Tangua	Tanga	plaats/settlement	05-04S/39-05E	A2	I-2a p. 42
Tangulangus, R. van	<Tegalangoes/Tegalangus>	plaats/settlement	06-02S/106-38E	02-A1	II-2f p. 242
Tanhara, R.	Tjidoerian/Cidurian	rivier/river	06-01-30S/106-24-30E	B2	II-2g p. 244
Tanhara, R.	<Tanara>	plaats/settlement	06-01S/106-25E	B2	II-2g p. 244
Tanhara, Riv.	<Tanara>	plaats/settlement	06-02S/106-23E	A1	II-2a p. 238
Tanieu	Tung-kang Po-ti	baai/bay	22-28N/120-24E	B1	II-40a p. 368
Tanjan	-	plaats/settlement	-	A2/3R	II-38 p. 364
Tanjenheen	-	plaats/settlement	-	B3R	II-38 p. 364
Tanjh.	Tandjoeng/Tanjung	plaats/settlement	00-4S/99-46E	B2	I-34 p. 214
Tanjong Anjer	-	plaats/settlement	-	A1	II-5a p. 272
Tanjong Plok	Tg. Priok/Priuk	kaap/cape	06-06S/106-53E	A1/2	II-3a p. 250
Tanjong Poura	Tandjoengpoera/Tanjungpura	plaats/settlement	06-16-30S/107-16E	A1	II-2b p. 240
Tanjongpoura	Tandjoengpoera/Tanjungpura	plaats/settlement	06-16-30S/107-16E	A1	II-4a p. 264
Tanjour	Tanjore/Thanjavur	plaats/settlement	10-46N/79-09E	A/B2R	I-25a p. 180
Tanka	-	plaats/settlement	-	A2	II-11a p. 292
Tanka, Riv.	-	rivier/river	-	A2	II-11a p. 292
Tankoeroe	-	plaats/settlement	-	A2	II-11a p. 292
Tankore	<Kovilan Point>	kaap/cape	09-46N/79-51-30E	A2	I-23a p. 138
Tanky	Kao-hsiung Harbour	baai/bay	22-37N/120-16E	B3	II-34a p. 352
Tanna Tenette	-	plaats/settlement	-	A1	II-11a p. 292
Tanna, Groot	-	rivier/river	-	A2	I-28 p. 204
Tanna, Kleen	Uluberiya Reach	rivier/river	22-28N/88-07E	A2	I-28 p. 204
Tannadive	Velanai	eiland/island	09-40N/79-54E	A2L	I-23u p. 176
Tannamartepelle, Rivier van of Venlos Bay	Vandeloos Bay/Venlos Bay	baai/bay	07-58N/81-33E	A3RB	I-23d p. 144
Tannanclappore	Thanankilappu	plaats/settlement	09-37N/80-9E	A2	I-23r p. 170
Tannara	-	plaats/settlement	-	B3	II-11a p. 292
Tannatanga	Tana-tenga/Tanatenga	plaats/settlement	04-31S/120-15E	A1	II-11a p. 292
Tannatoa	Tanatowa	plaats/settlement	05-35S/119-33E	B3	II-11a p. 292
Tanniahouw	Temahoe/Tomahu	berg/mountain	03-14S/126-03E	A1	II-20 p. 316
Tanoeno	Tanoenoe/Tanunu	plaats/settlement	03-06S/128-12E	A1	II-19 p. 314
Tanoenoe	Tanoenoe/Tanunu	plaats/settlement	03-06S/128-12E	A2	II-20 p. 316
Tanontoe	-	plaats/settlement	-	A2	II-11a p. 292
Tanquancien	Dongguang	plaats/settlement	37-52N/116-31E	A2R	II-38 p. 364
Tanra	-	plaats/settlement	-	A2	II-11a p. 292
Tanroekassi	Tonrokassi/Tonrokasi	plaats/settlement	05-33S/119-59E	A/B3	II-11a p. 292
Tansan	-	plaats/settlement	-	B3R	II-38 p. 364
Tansien	-	plaats/settlement	-	A3R	II-38 p. 364
Tansjour, De Hooft Stadt	Thanjavur	plaats/settlement	10-46N/79-09E	B2	I-21 p. 124
Tansory	Tan-Shui	plaats/settlement	25-10N/121-27E	B3	II-34a p. 352
Tanswei	Tan-Shui Ho	rivier/river	25-10N/121-24E	B1	II-36 p. 360
Tantang, Bocht van	Teloek Boekoe/Teluk Buko/Buka	baai/bay	00-55N/123-11E	B2	II-30 p. 342
Tantarang Panjang	-	plaats/settlement	-	B3	II-11a p. 292
Tanwaikan	-	plaats/settlement	-	A3R	II-38 p. 364
Tany	-	plaats/settlement	-	A2	II-11a p. 292
Taoene	-	-	00-25N/127-34E	B2	II-28 p. 338
Tapada	Tapadaä/Tapadaa	plaats/settlement	00-29N/122-12E	A2	II-17d p. 310
Tapi	Tapi	plaats/settlement	03-43S/127-58E	A1	II-19 p. 314
Tapi, C.	-	kaap/cape	-	B3RO	II-22 p. 320
Tapit	Tapi	plaats/settlement	03-43S/127-58E	A2	II-20 p. 316
Tapo Bato	-	plaats/settlement	-	B1	II-11a p. 292
Tappan	-	plaats/settlement	-	A2	II-11a p. 292
Tappoa	-	plaats/settlement	-	B2	II-11a p. 292
Tappoes	Tapoes/Tapus	rivier/river	02-02N/98-18E	A2	I-34 p. 214
Tarahon Riv.	Mananana	rivier/river	22-03S/48-03E	A3	I-9 p. 78
Tarhana	Tabobo?	plaats en kaap/settlement and cape	01-18N/127-27E	A2	II-28 p. 338
Tarnata	Ternate	eiland/island	00-50N/127-20E	A1	II-28 p. 338
Taroetoe	-	plaats/settlement	-	B2	II-11a p. 292
Tarran	Tg. Bendoh?	kaap/cape	06-37S/111-29E	B3	II-2i p. 248
Tarroeweang	-	plaats/settlement	-	B2	II-11a p. 292
Tassala, of Metsala	-	rivier/river	-	A2	I-26b p. 200
Tassima	Tajima	provincie/province	35-30N/134-40E	B2	II-40b p. 370
Tatamanan	-	plaats/settlement	-	B1	II-5b p. 274
Tatatquan	-	plaats/settlement	-	B1	II-32 p. 346
Tatij	Pati/Patti	plaats/settlement	08-11S/127-51E	B1	II-19 p. 314
Tatonda, Po.	Satonda	eiland/island	08-06S/117-45E	A2	II-18 p. 312
Taule Hiettale	Tavalal Iyattalal	plaats/settlement	09-41N/80-13E	A2	I-23r p. 170
Tauwely	Tawaeli	plaats/settlement	00-44S/119-51E	A2	II-10 p. 290
Tavedij	Tavadi	plaats/settlement	09-41N/80-01E	A1	I-23r p. 170
Tavetuva	Tawi Tawi	eiland/island	5N/120E	B2	II-1b p. 236
Tavoey	-	plaats/settlement	-	B2	II-11a p. 292
Tawaij	Tavoy	landstreek/region	14N/98-20E	A3	I-2b p. 44
Tawali, Kleijn	Tawali Ketjil/Kecil	eiland/island	00-15S/127-18E	B1	II-28 p. 338
Tawaly Groot	Tawali Besar/Todoekoe/Toduku	eiland/island	00-21S/127-17E	B1	II-28 p. 338
Taykoeien	-	plaats/settlement	-	A1L	II-38 p. 364
Taymana	Taimanoe/Taimanu	eiland/island	03-18S/118-51E	A2	II-10 p. 290
Tayo, Po.	Taya Islands/Chichou Tao/Qizhou Lidao	eilanden/islands	19-55N/111-15E	A1	II-1b p. 236
Tchoechu	-	plaats/settlement	-	A2R	II-38 p. 364
Teatta, De Eylanden	Sandandao	eiland/island	24-22N/118-08E	B3RO	II-34c p. 356
Teatti, I.	Bengkalis	eiland/island	01-30N/102-15E	A1	II-1a p. 234
Teboene	Tebuwana	plaats/settlement	06-34N/80-02E	B2	I-23a p. 138
Tecken arregattij	-	plaats/settlement	-	02-B3	I-22a p. 126-128
Teckenarregattij	-	plaats/settlement	-	02-B3	I-22a p. 126-128
Teenpetoer	-	plaats/settlement	-	B1L	I-25a p. 180
Teermane	Termanoe/Termanu	landstreek/region	10-40S/123-06E	B2	II-13 p. 298
Teete	-	eiland/island	-	A2	II-11a p. 292
Teeu	Teoen/Teun	eiland/island	07S/129-09E	B2	II-19 p. 314
Teeuwer	Tioör/Tioor	eiland/island	04-44S/131-45E	A2	II-19 p. 314
Tegal	Tegal	plaats/settlement	06-51S/109-08E	A2	II-2a p. 238
Tegal	Tegal	plaats/settlement	06-51S/109-08E	A2	II-2b p. 240
Tegal	Tegal	plaats/settlement	06-51S/109-08E	B3	I-1 p. 40
Tegal	Tegal	plaats/settlement	06-51S/109-08E	A1	II-1a p. 234
Tegal, De Berg	Slamet	berg/mountain	07-15S/109-12E	A2	II-2a p. 238
Tegal, de Berg van	Slamet	berg/mountain	07-15S/109-12E	B1	II-5d p. 278
Tegal, Pagger tot	<Tegal>	fort/fortress	06-51S/109-08E	B2/3RO	II-5f p. 282
Tegal, Rr.	Goeng/Gung	rivier/river	06-51S/109-08E	B3RO	II-5f p. 282
Tegenapatna	Cuddalore/Kudalur	plaats/settlement	11-43N/79-46E	A2	I-21 p. 124
Tegepatam	Cuddalore/Kudalur	plaats/settlement	11-43N/79-46E	A2	I-1 p. 40
Tegepatnam	Cuddalore/Kudalur	plaats/settlement	11-43N/79-46E	B1L	I-24 p. 178
Tegepatnam	Cuddalore/Kudalur	plaats/settlement	11-43N/79-46E	A2	I-2b p. 44
Tegerte, ofte Caymans Pagood	-	gebouw/building	-	01-B2	I-22a p. 126-128
Teggal	Tegal	plaats/settlement	06-51S/109-08E	B2	II-2i p. 248
Teggal Glap	Tegalagoeng/Tegalagung	plaats/settlement	06-27S/108-29E	A1	II-2i p. 248
Teggal, Berg	Slamet	berg/mountain	07-14S/109-13E	B2	II-2i p. 248
Tehoho	Tehoroe/Tehoru	plaats, rivier/settlement, river	03-23S/129-32E	A2	II-20 p. 316
Tehoho	Tehoroe/Tehoru	rivier/river	03-23S/129-32E	A2	II-19 p. 314
Tehouna	Tehoea/Tehua	plaats/settlement	03-18S/129-40E	A2	II-20 p. 316
Teigers Hoec	Grand Mirador	kaap/cape	20-42N/106-47E	B3	II-33b p. 350
Teilickje	-	plaats/settlement	-	A3R	I-25a p. 180
Teiquin	-	plaats/settlement	-	B1L	II-38 p. 364
Teitongfu	-	plaats/settlement	-	B3R	II-38 p. 364
Tekkencoer, t Land van	-	landstreek/region	-	03-A2	I-22a p. 126-128
Tekoo	-	plaats/settlement	-	A2	II-11a p. 292
Telenbang	-	-	-	A1	II-1a p. 234
Teletty	-	plaats/settlement	-	01-A2	I-22a p. 126-128
Tellemanaar	Talaimannar	plaats/settlement	09-05N/79-44E	A2	I-23a p. 138
Tellemanaar	Talaimannar	plaats/settlement	09-05N/79-44E	A3	I-23b p. 140
Tellewary	Talaivullu	plaats/settlement	08-06-30N/79-42E	B2	I-23a p. 138
Tello	Tallo/Telo	plaats/settlement	05-06S/119-26-30E	B2	II-10 p. 290
Tello	-	landstreek/region	-	B2	II-11a p. 292
Tello	-	eiland/island	-	B2	II-11a p. 292
Tello	Taloek/Taluk	rivier/river	02-02N/98-21E	A2	I-34 p. 214
Tello Zeranto	Teloek/Teluk Sirantih	baai/bay	01-36S/100-38E	B3	I-34 p. 214
Tello, R.	Tallok	rivier/river	05-06S/119-26E	B2	II-11a p. 292
Telloboetos	Teloek Batoeng/Teluk Batung	baai/bay	01-23S/100-34E	B3	I-34 p. 214
Tellokassey	Teloekkasai/Teluk Kasai	plaats/settlement	01-26S/101-34E	B3	I-34 p. 214
Tellomgoo	-	baai/bay	-	A2	I-34 p. 214
Tellong	-	baai/bay	-	A2	I-34 p. 214
Telloor, Po.	Karaba Ketjil/Kecil	eiland/island	01-36S/100-32E	B3	I-34 p. 214
Telouty	Negriangoes/Teloeti/Teluti	plaats/settlement	03-18S/129-37S	A2	II-20 p. 316
Teltere, Pagood	-	gebouw/building	-	03-B1	I-22a p. 126-128
Temar, R.	-	rivier/river	-	A1	II-46a p. 388
Tempe	Tempe	plaats/settlement	04-07S/120-01E	A/B1	II-11a p. 292
Tempe Kibrade	Taipa Pequena	eiland/island	22-09-30N/113-33E	A1LB	II-34c p. 356

Oorspr. naam op de kaart/ Original name on the map	Tegenwoordige naam/ Present name	Soortnaam/ Category	Coördinaten/ Co-ordinates	Kaartvak/ Map grid square	Kaart, pagina/ Map, page
Tenang	-	plaats/settlement	-	A3	II-11a p. 292
Tenderteree, Pagood	-	gebouw/building	-	02-A2	I-22a p. 126-128
Teneeten	Tanette/Tanete	plaats/settlement	04-31S/119-36E	A2	II-10 p. 290
Tenember	Fordate	eiland/island	07-02S/131-58E	B3	II-19 p. 314
Tenember	Fordate	eiland/island	07-02S/131-58E	A2	II-1a p. 234
Tenette	Tanette/Tanete	plaats/settlement	04-31S/119-36E	B1	II-11a p. 292
Tenga, Plo.	Pangkal	eiland/island	00-09N/99-17E	A/B2	I-34 p. 214
Tenga, Po.	Pandjang/Panjang	eiland/island	02-05N/98-10E	A2	I-34 p. 214
Tengenepatnam	Tengapatnam/Taingapatam	plaats/settlement	08-14N/77-10E	B2	I-21 p. 124
Tengepatnam	Tengapatnam/Taingapatam	plaats/settlement	08-14N/77-10E	B1	I-23c p. 142
Tengepille	Tangallapalli	plaats/settlement	17-14N/78-54E	A1L	I-25a p. 180
Tengetenge	Tangngatangnga	plaats/settlement	05-32S/119-56E	B3	II-10 p. 290
Tenhey	Taywah	plaats/settlement	22-49N/49-15E	B2	I-13a p. 102
Tenna	-	-	-	A2	II-20 p. 316
Tennade Parov	-	-	-	01-B2	I-22a p. 126-128
Tenoewau	-	rivier/river	-	B1	II-19 p. 314
Tenora	[Ra's] Tannurah	eiland/island	26-38N/50-10E	B3	I-2a p. 42
Tentamamou Riv.	-	rivier/river	-	A2	I-9 p. 78
Tentepattij	-	plaats/settlement	-	02-B3	I-22a p. 126-128
Tentolens Eylt.	Cao Yu	eiland/island	25-22N/119-43E	A3RB	II-39 p. 366
Teony	-	plaats/settlement	-	B1	II-17d p. 310
Terabe	-	plaats/settlement	-	B3	I-9 p. 78
Terij	-	-	-	A2RB	II-22 p. 320
Terlage, R.	Sangu River	rivier/river	22-08N/91-51E	A2	I-26b p. 200
Terlage, R.	Sangu	rivier/river	22-08N/91-51E	A2	I-26a p. 198
Termane	Termanoe/Termanu	landstreek/region	10-40S/123-06E	B2	II-12 p. 296
Termane	Termanoe/Termanu	landstreek/region	10-40S/123-06E	B2	II-14 p. 300
Termasjapour	-	-	-	A2	I-27 p. 202
Ternaridipaar	-	plaats/settlement	-	A1L	I-25a p. 180
Ternate	Ternate	eiland/island	00-50N/127-20E	B2	II-31 p. 344
Ternate	Ternate	eiland/island	00-50N/127-20E	A3	I-1 p. 40
Ternaten	Ternate	eiland, plaats/island, settlement	00-50N/127-20E	B2	II-1b p. 236
Ternaten	Ternate	eiland/island	00-50N/127-20E	A2	II-1a p. 234
Teroera	Tozaki Hana	kaap/cape	31-47N/131-29E	B2	II-40a p. 368
Terunoas	Pandjang/Panjang	eiland/island	04-00S/130-13E	B2	II-46a p. 388
Tery Paour	-	plaats/settlement	-	A3R	I-25a p. 180
Tesarad, Tanjong	Tg. Seneboei/Sinebui	kaap/cape	02-18N/101-01E	A1L	I-40 p. 230
Teserot, Po.	Alang Besar	eiland/island	01-15N/100-40E	B3	I-2b p. 44
Tessala, of Metsale	-	rivier/river	-	A1	I-26a p. 198
Tessels Bay	Jiangjun Ao	baai/bay	24-01N/117-50E	A2	II-1b p. 236
Tesselsbay	Jiangjun Ao	baai/bay	24-01N/117-50E	B2	II-34a p. 352
Tetanpau	-	plaats/settlement	06-55N/79-50E	A2	I-23e p. 146
Tetcoeporavane	-	plaats/settlement	-	A2	I-23r p. 170
Tetingarang, R.	Tjisangaroeng/Cisanggarung	rivier/river	07-01S/108-35E	A3	II-4b p. 266
Tetoucuritche	-	plaats/settlement	-	A1	I-23r p. 170
Tetqueuritche	-	plaats/settlement	-	A2	I-23r p. 170
Tetrona	-	plaats/settlement	-	B2	II-11a p. 292
Tettigam	-	-	-	B2	I-27 p. 202
Teuge, Po.	To-oelon/To-ulon	eilanden/islands	01-33S/123-29E	B3R	II-17c p. 308
Teuhy	-	-	-	B3	I-2a p. 42
Teuvepatnam	Devipattinam	plaats/settlement	09-28N/78-53E	B2	I-21 p. 124
Teuver, t Gebiet van den	<Ramnad>	landstreek/region	09-30N/78-30E	B1/A3	I-23c p. 142
Teuverhoek	Tinnevelli	kaap/cape	09-16N/79-09E	A2	I-2b p. 44
Teuvers Enghte	Pamban Pass	zeestraat/strait	09-16N/79-12E	A1L	I-23u p. 176
Teuvershoek	Tinnevelli	kaap/cape	09-16N/79-07E	A2	I-23c p. 142
Tevikallekoely Koel	-	eiland/island	-	B2	I-23c p. 142
Tevipatnam	Devipattinam	plaats/settlement	09-28N/78-53E	A1	I-23a p. 138
Tevipatnam	Devipattinam	plaats/settlement	09-28N/78-53E	A2	I-23c p. 142
Texel, t Eijlt.	-	eiland/island	07-12N/79-50E	A1	I-23i p. 154
Texels Bay	Jiangjun Ao	baai/bay	24-01N/117-50E	B1	II-40a p. 368
Texels Droogte	-	ondiepte/shoals	-	B2	II-17a p. 304
Texels Droogte	-	ondiepte/shoals	-	B1LO	II-17c p. 308
Teyna	Tino	plaats/settlement	05-34S/119-53E	B2/3	II-10 p. 290
Thaaysoeken	Taizhou Liedao	eilanden/islands	28-28N/121-53E	A1	II-36 p. 360
Thaijocke	Taizhou Liedao	eilanden/islands	28-28N/121-53E	A2	II-37 p. 362
Thebel, R.	Tg. Tewil	rivier/river	00-38N/128-19E	A1	II-46b p. 390
Theter	-	-	-	A2	I-27 p. 202
Theweramoele	-	plaats/settlement	-	B2	I-23b p. 140
They	-	plaats/settlement	-	B2	II-12 p. 296
Thicaercotte	Chittarkottai	plaats/settlement	09-26N/78-55E	B2	I-21 p. 124
Thiemo	-	plaats/settlement	-	A1	II-13 p. 298
Thinsingh	-	-	22-50N/116-09E	A2	II-1b p. 236
Thiol	Tial	plaats/settlement	03-38S/128-21E	A2	II-20 p. 316
Thippa Raga	Tjiparage/Ciparage	rivier/river	06-09S/107-30E	A1	II-2i p. 248
Thippa Raga	Tjiparage/Ciparage	rivier, eiland/river, island	06-09S/107-30E	A1	II-2a p. 238
Thoe, R.	-	rivier/river	-	A1	II-46a p. 388
Thoe, R.	-	rivier/river	-	A1	II-46b p. 390
Thomine	Tomini	plaats/settlement	00-30N/120-33E	A2	II-1a p. 234
Thomoratta	-	-	-	A1	II-20 p. 316
Thoyboy, Bocht	-	baai/bay	24-21N/118-02E	B2RO	II-34c p. 356
Thulajank	Thulajankal Motte	berg/mountain	13-16N/75-14E	A1	I-21 p. 124
Thulajank, De Berg	Thulajankal Motte	berg/mountain	13-16N/75-14E	B3R	I-15 p. 112
Thuna	-	plaats/settlement	-	B2	II-14 p. 300
Thuyne Eylt.	Jef/Yef	eiland/island	00-21N/127-53E	B2	II-28 p. 338
Thuynhoek	Tuinhoek/Tg. Sewinipnu	kaap/cape	00-17N/128-51E	B3	II-28 p. 338
Tiando	Tajandoe-eilanden/Kepulauan Toyandu	eilanden/islands	05-35S/132-20E	A3	II-19 p. 314
Tianpiatay	-	plaats/settlement	-	A1	II-32 p. 346
Tianpiatay	-	plaats/settlement	-	A3	II-32 p. 346
Tiasson	-	plaats/settlement	-	B3	II-2i p. 248
Tiba, Q.	Khlong Thepha	plaats/settlement	06-52N/100-58E	B1	II-1b p. 236
Tibooro	Tioro	plaats/settlement	04-41S/122-35E	B2	II-17b p. 306
Tibrantegam	Tripurantakam	plaats/settlement	15-59N/79-26E	A1L	I-25a p. 180
Tickan	Thikkam	plaats/settlement	09-49N/80-12E	A2	I-23r p. 170
Ticomo	Tikoe/Tiku	plaats/settlement	00-24S/99-55E	B2	I-34 p. 214
Ticomo, d'Eylanden van	Oedjoeng/Ujung + Karsik +Tangah	eilanden/islands	00-25S/99-54E	B2	I-34 p. 214
Ticou	Tikoe/Tiku	plaats/settlement	00-24S/99-55E	B3	I-2b p. 44
Tidodie, Aquie	<Djodjie/Joji>	eiland/island	00-21N/127-37E	B2	II-28 p. 338
Tidong	Tidoeng/Tidung Besar	eiland/island	05-48S/106-30E	A1	II-2b p. 240
Tidonk, Po.	Tidoeng Ketjil/Tidung Kecil	eiland/island	05-48S/106-30E	02-B1	II-2f p. 242
Tidor	Tidore	eiland/island	00-42N/127-25E	B2	II-31 p. 344
Tidor	Tidore	eiland/island	00-42N/127-23E	A2	II-1a p. 234
Tidoray, Hoec	Tapian Point	kaap/cape	07-08N/124-04E	A2	II-30 p. 342
Tidorie	Tidore	eiland/island	00-40N/127-25E	B2	II-28 p. 338
Tidu Gerva	-	-	-	B2	I-28 p. 204
Tiemapalem	-	plaats/settlement	-	B1L	I-25a p. 180
Tienchinwey	Tianjin	plaats/settlement	39-08N/117-11E	A3R	II-38 p. 364
Tierang	-	eiland/island	-	B3	II-30 p. 342
Tieregnegary	Tirunagara	plaats/settlement	11-13N/79-48E	A3R	I-25a p. 180
Tiero	Tiro	plaats/settlement	05-26S/120-23E	A3	II-11a p. 292
Tieropalewanem	-	plaats/settlement	-	B1/2L	I-25a p. 180
Tiewoerroa	-	plaats/settlement	-	B1	II-11a p. 292
Tiga, Po.	Poelau/Pulau Tiga	eiland/island	00-51N/123-48E	B2	II-30 p. 342
Tiga, Po.	Tiga Island/Pulau Tega	eiland/island	05-43N/115-39E	B1	II-1b p. 236
Tiga, Po.	Torani	eiland/island	01-02-30S/100-10E	B2/3	I-34 p. 214
Tigam	-	plaats/settlement	-	A3	I-23b p. 140
Tigan	Sibuyan	eiland/island	12-25N/122-30E	B2	II-1b p. 236
Tihoe	-	plaats/settlement	-	B2	II-11a p. 292
Tijger Eylt.	Tijger-eilanden/Kepulauan Taka Bonerata	eilanden/islands	06-45S/121-10E	A2	II-1a p. 234
Tijgers Valey	Tyger Valley	wijk/town district	33-52S/18-38E	A2	I-5b p. 54
Tijtare	-	plaats/settlement	-	A2	I-23c p. 142
Tiktiangh	-	plaats/settlement	-	B3R	II-38 p. 364
Tilet	-	-	-	A2	I-27 p. 202
Tillewail	-	plaats/settlement	-	A2	I-23b p. 140
Tilloele	Tellula	plaats/settlement	06-12N/81-17E	B1	I-23b p. 140
Tilomancaly	-	plaats/settlement	-	B2	I-23b p. 140
Tilope, R.	Tilope	rivier/river	00-13N/127-54E	A1	II-46b p. 390
Tilu, Riv.	Tilli/Tili	rivier/river	08-48S/120-24E	A1	II-14 p. 300
Timaypalem	-	plaats/settlement	-	A1L	I-25a p. 180
Timbaij	-	baai/bay	24-11N/117-57E	B2	II-34a p. 352
Timbelan	Tambelan-eilanden/Kepulauan Tambelan	eilanden/islands	01N/107-30E	A1	II-1a p. 234
Timbossing	-	plaats/settlement	-	B3	II-11a p. 292
Timmipatty	-	plaats/settlement	-	B2	I-23a p. 138
Timmon	-	plaats/settlement	-	A3	I-23b p. 140
Timonou	-	-	03-13S/128-17E	A2	II-20 p. 316
Timor Laut	Jamdena/Yamdena	eiland/island	07-30S/131-30E	B2	II-19 p. 314
Timor, Lay	Leitimor/Laitimor	schiereiland/peninsula	03-42S/128-13E	B2	II-20 p. 316
Timor, Oosthoek van	Timor	eiland/island	09S/124E	A1	II-43 p. 382
Timor, Westhoek van	Timor	eiland/island	09S/124E	B2/A3	II-14 p. 300
Timpa	-	plaats/settlement	-	B1	II-11a p. 292
Tims Eylant	Tims Eiland/Serdang	eiland/island	05-49-30S/105-24E	A2	I-37 p. 222
Tin Riv.	Klang	rivier/river	03-30N/101-25E	B1	II-1b p. 236
Tinatte	-	plaats/settlement	-	B2	II-10 p. 290
Tindary	Tindaki	plaats/settlement	00-56S/120-17E	B1	II-17d p. 310
Tindary, Hoek van	-	kaap/cape	00-54S/120-15E	B1	II-17d p. 310
Tinga	Kampung Bukit Tengah	plaats/settlement	04-34N/103-28E	B1	II-1b p. 236
Tinga, Hoek	Tg. Tinterekoe/Watoe Ipoe/Watu Ipu	kaap/cape	08-52S/120-37E	A1	II-14 p. 300
Tingi	Tinggi	eiland/island	02-17N/104-07E	B1	II-1b p. 236
Tingoran	Terengganu	landstreek/region	05N/103E	B1	II-1b p. 236
Tinhat, Bay van	Xi Xi	rivier/river	24-28N/117-54E	B1	II-40a p. 368
Tinhosa, I.	Tinhosa/Taichau/Tachou Tao	eiland/island	18-40N/110-29E	B2	II-33a p. 348
Tinhosa, Po.	Tinhosa/Taichau/Tachou Tao	eiland/island	18-40N/110-29E	A1	II-1b p. 236
Tinkeer	Tingkir	plaats/settlement	07-20S/110-30E	B1	II-5a p. 272
Tinmeraetchie	-	landstreek/region	-	A2	I-23r p. 170
Tinn Klip	Sikepai	eiland/island	05-53-30S/105-42E	A2	I-37 p. 222
Tinnemare Willipatte	-	landstreek/region	-	A2	I-23a p. 138
Tino	Tino	plaats/settlement	05-35S/119-52E	B3	II-11a p. 292
Tinomboe	Tenombo	plaats/settlement	00-23N/120-17E	A1	II-17d p. 310
Tinon	-	plaats/settlement	-	A1	II-17d p. 310
Tinora	-	-	-	B1LO	II-17c p. 308
Tinpoura, t Landt	-	landstreek/region	-	A2	I-27 p. 202
Tintangien	-	plaats/settlement	-	A1L	II-38 p. 364
Tinthay	Zhenhai	plaats/settlement	24-15N/118-04E	B2RO	II-34c p. 356
Tintjo	Tintjo/Tinco	plaats/settlement	04-20S/119-54E	B1	II-11a p. 292
Tiou, C. de	Mys Spiridonova	kaap/cape	44-05N/145-44E	A2	II-40a p. 368
Tiou, Negerij	Tiow	plaats/settlement	03-34S/128-38E	B1LO	II-24 p. 324
Tiou, Negorij	Tiow	plaats/settlement	03-34S/128-38E	A1LB	II-24 p. 324
Tirabi	-	plaats/settlement	-	B3	I-9 p. 78
Tiregalan, Pagood	-	gebouw/building	-	02-B2	I-22a p. 126-128
Tirenilvelij	Thirunelvely	plaats/settlement	09-41N/80-02E	A1	I-23r p. 170
Tirepalikoedi	Tiruppalakkudi	plaats/settlement	09-33N/78-55E	A2	I-23c p. 142
Tiro, De Riv. van	Tiro	rivier/river	05-27S/120-25E	A3	II-11a p. 292
Tiroemangelecoedy	Tirumangalakkudi	plaats/settlement	11-01N/79-28E	A3R	I-25a p. 180
Tirossina	Hirosjima/Hiroshima	plaats/settlement	34-23N/132-28E	B2	II-40b p. 370
Titagoor	-	-	-	A2	I-28 p. 204
Titanan	Tittandadanam	plaats/settlement	09-50N/79-05E	A1	I-23a p. 138
Tiwoery	-	plaats/settlement	-	B1	II-17d p. 310
Tjamarang	-	plaats/settlement	-	B3	II-11a p. 292
Tjamba	-	plaats/settlement	-	B1	II-11a p. 292
Tjamba	-	plaats/settlement	-	A1	II-11a p. 292
Tjamba	-	plaats/settlement	-	A1	II-11a p. 292
Tjamba	-	plaats/settlement	-	B2	II-11a p. 292
Tjampalagi	-	plaats/settlement	-	A3	II-11a p. 292
Tjiavi, onder Gabang	-	plaats/settlement	-	B3	II-4a p. 264
Tjibarij	Chiburi Shima	eiland/island	36-01N/133-01E	A2	II-40b p. 370
Tjielientsing	-	plaats/settlement	-	B3	II-5b p. 274
Tjillang	-	plaats/settlement	-	B1	II-11a p. 292
Tjoppo	Tjoppeng/Copeng	plaats/settlement	04-31S/119-37E	B1	II-11a p. 292
Toada, Po.	Sadii	eiland/island	00-26N/121-30E	A2	II-17d p. 310
Toassi, I.	Bengkalis	eiland/island	01-30N/102-15E	B3	I-2b p. 44
Toba	Toba	eiland/island	05-22S/134-33E	A3	II-19 p. 314
Toba	Toba	plaats/settlement	05-31S/120-15E	A3	II-11a p. 292
Tobaro	Tobaroe/Tobaru	landstreek/region	01-20N/127-35E	A2	II-28 p. 338
Tobia	-	plaats/settlement	-	B1LO	II-17c p. 308
Tobo	Tobo	plaats/settlement	03-33S/130-14E	A2	II-19 p. 314
Tobololo	Tobololo	rivier/river	00-37N/127-32E	B2	II-28 p. 338
Toboly	Toboli	plaats/settlement	00-42S/120-6E	A1	II-17d p. 310
Tocata	Hakata	plaats/settlement	33-37N/130-25E	B2	II-40a p. 368
Tockel, een Hooge H., Oedjong	Tg. Petakol/Petokol	kaap/cape	06-46S/111-46E	B3	II-2i p. 248
Todo, Punta	Hon Son Cha	kaap/cape	16-13N/108-11E	B1	II-33a p. 348
Todolongo, t Eylant	-	eiland/island	-	B1	II-17d p. 310
Toea, Oedjong	Tg. Toea/Tua	kaap/cape	06-26S/108-28E	A1/2	II-2i p. 248
Toearong	-	plaats/settlement	-	B2	II-11a p. 292
Toedewonge	Todowongi	plaats/settlement	01-03N/127-30E	A2	II-28 p. 338
Toedoenang, R.	Serang	rivier/river	06-42S/110-37E	B2	II-2i p. 248
Toegoi	Toegoe/Tugu	plaats/settlement	06-25S/108-22E	A3	II-4a p. 264
Toein	Teoen/Teun	eiland/island	07S/129-09E	A2	II-1a p. 234
Toeka	-	plaats/settlement	-	B2	II-11a p. 292
Toeketoja	-	plaats/settlement	-	A3	II-11a p. 292
Toeladangy	Toeladenggi/Tuladengi	rivier/river	00-25N/121-07E	A2	II-17d p. 310
Toelankan, P.	Doelangka/Dulangka	eiland/island	00-22N/121-20E	A2	II-17d p. 310
Toelebolle, t Eylt.	-	eiland/island	-	A2	II-17b p. 306
Toelepondi	-	plaats/settlement	-	A2L	I-25a p. 180
Toelipotte Koedave	-	plaats/settlement	-	B2	I-23b p. 140
Toelishoek	-	kaap/cape	-	A2	II-34b p. 354
Toeloe Napa, Rivier	Semangka	rivier/river	05-31S/104-31E	A1L	I-38 p. 224
Toemanale	-	eiland/island	-	B3	I-23b p. 140
Toenale	Tunnalai	plaats/settlement	09-46N/80-13E	A2	I-23r p. 170
Toenangontang, t Gebergte	-	berg/mountain	-	A2/B3	II-4b p. 266
Toenas, Q.	Ban Na Thap	rivier/river	07-03N/100-42E	B1	II-8 p. 288
Toenmollewive	Tunmulla	waterplaats/watering place	06-35N/81-44E	B1	I-23b p. 140
Toepaslantsar, R.	Tjitepoes/Citepus	rivier/river	06-58S/106-32E	A1	II-3b p. 252
Toerakoeloer	Thadakaluru	plaats/settlement	14-37N/79-59E	B1L	I-25a p. 180
Toeranganbaty	-	plaats/settlement	-	B2	II-11a p. 292
Toeratte	-	landstreek/region	05-32S/119-28E	B3	II-11a p. 292
Toeretive	-	plaats/settlement	-	B2	I-23b p. 140
Toeroegij	Toroeë/Torue	plaats/settlement	00-57S/120-17E	B1	II-17d p. 310
Toeroeliat	-	plaats/settlement	-	A3	II-11a p. 292
Toeroena	Tahoena/Tahuna	plaats/settlement	03-36N/125-30E	B2	II-30 p. 342
Toeroensy, H.	Toeroensih/Turunsih	rivier/river	06-54S/110-14E	B2	II-2i p. 248
Toeroensy, R.	-	rivier/river	-	B2	II-2i p. 248
Toerongang	-	plaats/settlement	-	A3	II-11a p. 292
Toerongong	-	plaats/settlement	-	A2	II-11a p. 292
Toerottoe	-	plaats/settlement	-	B3	II-11a p. 292
Toetekay	Toetoekai/Tutukai	plaats/settlement	08-09S/127-41E	B1	II-19 p. 314
Toetoela	Toetoelo/Tutulo	plaats/settlement	00-29N/122-18E	A2	II-17d p. 310
Toettadive	Tettativu	plaats/settlement	07-33N/81-46E	B2L	I-23d p. 144
Toeverankeunij	-	plaats/settlement	-	B3	I-23c p. 142
Toewangh, Negery	-	plaats/settlement	-	A2R	I-38 p. 224
Tofi Bagogeng	-	-	-	A1	II-17d p. 310
Togidan	Tung-Kang K'ou	rivier/river	24-43N/121-49E	B3	II-34a p. 352
Togmamie	<Iga>	plaats/settlement	01-26N/128-18E	A2	II-28 p. 338
Togya Negery	-	plaats/settlement	-	A2	II-17d p. 310
Togya, De Eylanden van	Schildpad-eilanden/Togian-eilanden/ Kepulauan Togian	eilanden/islands	00-23S/122E	A2	II-17d p. 310
Tojito	-	plaats/settlement	-	A3	II-11a p. 292
Tojoeroe	-	plaats/settlement	-	A2	II-11a p. 292
Tokata	Hakata	plaats/settlement	33-37N/130-25E	B1	II-40b p. 370
Tokoesy	Sjikokoe/Shikoku	eiland/island	33-45N/133-30E	B2	II-40a p. 368
Tolago	Telaga Koelon/Kulon	plaats/settlement	06-58S/108-18E	A2	II-4b p. 266
Tolants Riv	Creole River/Rivière Creoles	rivier/river	20-23S/57-41E	B2	I-11 p. 96
Tolecbarang, R.	-	rivier/river	-	B2	II-2i p. 248
Tolhuys Hoek	-	kaap/cape	00-45S/131-35E	A2	II-46a p. 388
Tolhuys Hoek	-	kaap/cape	00-45S/131-35E	A3	II-46b p. 390
Tolingola	Tolengoela/Tolinggoela/Tolinggula	plaats/settlement	01-01N/122-50E	B1	II-30 p. 342
Tollewak	Kang K'ou Wan	baai/bay	21-58N/120-50E	B3	II-34a p. 352
Tollo Dallum	Teloek Dalem/Teluk Dalam	baai/bay	00-33N/97-49E	A2	I-34 p. 214
Tollontok	Gaoping Xi	rivier/river	22-28N/120-25E	B3	II-34a p. 352
Tolo	-	plaats/settlement	-	B3	II-11a p. 292
Tolo, Pt. do Baixos de	Cabo Santiago	kaap/cape	13-45N/120-40E	B2	II-1b p. 236
Tolobwatta	-	plaats/settlement	-	B2	I-23a p. 138
Tololy	Lodji/Loji	plaats/settlement	00-45S/120-05E	A1	II-17d p. 310
Toloor, Plo.	Pagago	eiland/island	00-11N/99-17E	A2	I-34 p. 214
Tolveraon	-	plaats/settlement	-	A1	I-23r p. 170
Tolybagis	Bagis	plaats/settlement	00-05S/119-59E	A1	II-17d p. 310
Tolylelyng	-	plaats/settlement	-	A1	II-17d p. 310
Tomagonta	-	plaats/settlement	-	A1L	I-25a p. 180
Toman, Z.O. Hoek van	Tg. Libobo	kaap/cape	00-55S/128-27E	B2	II-28 p. 338
Tomangapo	-	plaats/settlement	-	B2	II-11a p. 292
Tomaninisjie	-	plaats/settlement	-	A3	II-11a p. 292
Tomaon, P.	Tioman	eiland/island	02-47N/104-10E	B1	II-1b p. 236
Tomar, R.	Toman	rivier/river	00-37S/128-10E	A1	II-46b p. 390
Tomas Eyl./Banodorang	Bangkaoeloeang/Bangkauluang?	eiland/island	05-30S/118-38E	B2	II-10 p. 290
Tomassonga	-	plaats/settlement	-	B3	II-11a p. 292
Tomassongi	-	plaats/settlement	-	B3	II-11a p. 292
Tombale	Tumpalai	plaats/settlement	09-48N/80-15E	A2	I-23r p. 170
Tombo	-	-	-	B2	II-18 p. 312
Tombolo	-	plaats/settlement	-	B3	II-11a p. 292
Tomeltocke	-	-	-	A1	I-10a p. 80
Tomely	Taneti	eiland/island	00-06S/127-14E	B1	II-28 p. 338
Tomine	Tomini	plaats/settlement	00-30N/120-33E	A1	II-17d p. 310
Tomino, Bocht van	Golf van Tomini/Teluk Tomini	golf/gulf	00N/121E	A2	II-1a p. 234
Tomme	-	plaats/settlement	-	A2	II-31 p. 344
Tommelpeent	Tummalapenta	plaats/settlement	14-53N/80-04E	B1/2L	I-25a p. 180
Tomorse Gadt	-	rivier/river	-	A1	I-26b p. 200
Tomorse Gadt	-	rivier/river	-	A1	I-26a p. 198
Tomperonge	-	plaats/settlement	-	B1	II-11a p. 292
Tompong	-	plaats/settlement	-	B1	II-11a p. 292
Tomuetar	Boeroeng/Burung	eilanden/islands	00-45N/108-45E	A1	II-1a p. 234
Tomueway	-	plaats/settlement	01-36N/128E	A2	II-28 p. 338
Tonari	Mys Tomari	kaap/cape	46-36N/142-46E	A2	II-40a p. 368
Tonassa	-	plaats/settlement	-	B2	II-11a p. 292
Tonbogi	-	plaats/settlement	-	B3	II-11a p. 292
Toncan	Pai-kang Hsi	rivier/river	23-31N/120-08E	B1	II-40a p. 368
Toncquin	Tonkin	landstreek/region	21-30N/105-20E	B1	II-33a p. 348
Toncquin, De Rivier	Rode Rivier/Red River/Song Hong	rivier/river	20-16N/106-33E	A1/B3	II-33b p. 350
Toncquin, R. van	Rode Rivier/Red River/Song Hong	rivier/river	20-16N/106-33E	A1	II-33a p. 348
Tondemanar	Tondaimannar	plaats/settlement	09-48N/80-08E	A2	I-23r p. 170
Tondemanes	Tondaimannar	plaats/settlement	09-49N/80-08E	A2	I-23a p. 138
Tondia, Po.	Bando	eiland/island	00-46S/99-59E	B2	I-34 p. 214
Tondij	Tondi	plaats/settlement	09-44N/79-01E	A2	I-23c p. 142
Tonditie, P.	Sadaä/Sadaa	eiland/island	00-26N/121-31E	A2	II-17d p. 310
Tondonkonga	-	plaats/settlement	-	B2	II-11a p. 292
Tondue	-	-	-	A2	II-40a p. 368
Tondy	Tondi	plaats/settlement	09-44N/79-01E	A1	I-23a p. 138
Tonepoelij	-	plaats/settlement	-	03-B2	I-22a p. 126-128
Tongale	Tangalla	plaats/settlement	06-01N/80-48E	B1	I-23b p. 140
Tongany, P.	Tongoani	eiland/island	00-17N/120-01E	A2	II-17d p. 310
Tongatoen	-	plaats/settlement	-	A1L	I-25a p. 180
Tonge	-	plaats/settlement	-	02-B2	I-22a p. 126-128
Tongeltoente	-	plaats/settlement	-	A1L	I-25a p. 180
Tongi Soroppour	-	-	-	B2	I-27 p. 202
Tonglingheen	Tongling	plaats/settlement	30-56N/117-46E	B3R	II-38 p. 364
Tonglouheen	Dongliu	plaats/settlement	30-12N/116-54E	A2L	II-38 p. 364
Tongo	-	plaats/settlement	-	B2	II-11a p. 292
Tongo en Tanawea	Tonga	plaats/settlement	08-52S/121-12E	A2	II-14 p. 300
Tongsionfu	Tong Xian	plaats/settlement	39-54N/116-38E	A3R	II-38 p. 364
Tonimolam	Tamilau	plaats/settlement	03-23S/129-12E	A2	II-19 p. 314
Tonnoboko	-	plaats/settlement	-	A3	II-11a p. 292
Tonoxa	Tozaki Hana	kaap/cape	31-47N/131-29E	A2	II-31 p. 344
Tonponmaas, De Berg	Tampomas	berg/mountain	06-46S/107-56E	A2	II-4a p. 264
Tonqancien	-	plaats/settlement	-	A2R	II-38 p. 364
Tonquin	Tonkin	landstreek/region	21-30N/105-20E	A1	II-1b p. 236
Tonquin	Tonkin	landstreek/region	21-30N/105-20E	A2/3	I-1 p. 40
Tonquin, Bocht v.	Golf van Tonkin/Gulf of Tonkin	golf/gulf	20N/108E	A3	I-1 p. 40
Tonquin, R.o	Rode Rivier/Red River/Song Hong	rivier/river	20-16N/106-33E	B3	II-33b p. 350
Tonquin, Riv.	Rode Rivier/Red River/Song Hong	rivier/river	20-16N/106-33E	A1	II-1b p. 236
Tonrang	-	plaats/settlement	-	A3	II-11a p. 292
Tontang, R.	Toentoeng/Tuntung	rivier/river	00-55N/123-11E	B2	II-30 p. 342
Tontotte	<Tuntota>	fort/fortress	07-16N/80-18E	B1LO	I-23p p. 166
Tonyns Eylanden	Bahoeloeang/Bahuluang	eilanden/islands	06-29S/120-26E	B3	I-10 p. 290
Toobo	Toebo/Tubo	plaats/settlement	03-05S/118-50E	A2	I-10 p. 290
Toontapalem	-	plaats/settlement	-	B1L	I-25a p. 180
Toorn v. Babel	Moreporotjo/Moreporoco	eiland/island	01-43N/127-32E	A2	II-28 p. 338
Toperampeent	-	plaats/settlement	-	A1L	I-25a p. 180
Topershoetje	Toppershoedje/Tampoeroeng/ Tampurung	eiland/island	05-54S/105-56E	A1	II-2a p. 238
Topoe	Toppur	plaats/settlement	08-23N/81-19E	B2	I-23b p. 140
Toponping, t	-	kaap/cape	-	A2	II-10 p. 290
Toppegara	-	plaats/settlement	-	B3	II-11a p. 292
Toppejava	Toppedjawa	plaats/settlement	05-30S/119-25E	B3	II-11a p. 292
Toppers hoedje	Ohntapin Kyun	eiland/island	18-26N/93-55E	B2	I-26a p. 198
Toppers Hoetie	Tg. Pemali	kaap/cape	01-17S/123-34E	A3R	II-17c p. 308
Toppers Hoetie	Pilongan/Pilongga	eiland/island	00-43N/127-28E	B2	II-28 p. 338
Toppers Hoetie	Sirih	eiland/island	02-54S/128-07E	A3	II-20 p. 316
Toppers Hoetien	Toppershoedje/Tampoeroeng/ Tampurung	eiland/island	05-54S/105-56E	A3	I-37 p. 222
Toppers hoetje	Kaboeai/Kabuai	eiland/island	02-23S/134-52E	B2	II-46c p. 392
Toppers Hoetjie	Black Rock	klip/cliff	11-24S/131-55E	A3	II-43 p. 382
Toppershoetie en Backoven, d' Eylanden	Ile Singe + Ile Chat	eilanden/islands	20-23S/57-42-30E	A1	I-11 p. 96
Toppershoetie	Salipogot	eiland/island	00-20-30S/127-19E	B1	II-28 p. 338
Toppershoetje	Toppershoedje/Tampoeroeng/ Tampurung	eiland/island	05-54S/105-56E	02-B3	II-2f p. 242
Tornan, R.	Tomian	rivier/river	-	B2R	I-39a p. 226
Torra Baja	Terbaja/Terbaya	rivier/river	06-57S/110-26E	B2	II-2i p. 248
Torrissima, of Tijgers Eiland	Ile de Tigre/Tiger Island/Hon Co	eiland/island	17-10N/107-20E	B1	II-33a p. 348
Torro	-	plaats/settlement	-	A1	II-11a p. 292
Torrongebady	-	plaats/settlement	-	B2	II-11a p. 292
Torynoudy	-	plaats/settlement	-	B1	II-17d p. 310
Toseew, R. van	<Toseho>	plaats/settlement	00-21N/127-39E	B2	II-28 p. 338
Tossa	Tosa	provincie/province	33-30N/133-30E	B2	II-40b p. 370
Tossora	Tosora	plaats/settlement	04-07S/120-05E	A1	II-11a p. 292
Totaja	-	plaats/settlement	-	B1	II-11a p. 292
Totfan	-	plaats/settlement	-	A2R	II-38 p. 364
Totomi	Totomi	provincie/province	34-50N/137-50E	B2	II-40b p. 370
Tottgamine	Totagamuwa	plaats/settlement	06-10N/80-05E	B2	I-23a p. 138
Touaha	Toehaha/Tuhaha	plaats/settlement	03-32S/128-41E	A1	II-19 p. 314
Touban	Toeban/Tuban	plaats/settlement	06-53S/112-03E	B3	II-2i p. 248
Touban	Toeban/Tuban	plaats/settlement	06-53S/112-03E	A3	II-2a p. 238
Touban, R.	-	rivier/river	-	B3	II-2i p. 248
Toubangh	-	plaats/settlement	-	B2	II-5a p. 272
Toucabessi	Wangiwangi/Toekangbesi-eilanden/ Kepulauan Tukangbesi	eiland/island	05-20S/123-35E	A2	II-1a p. 234
Tougoubori	-	plaats/settlement	-	A2	II-10 p. 290
Toulaly	Tihoelale/Tihulale	plaats/settlement	03-27S/128-30E	A2	II-20 p. 316
Tounoe	-	rivier/river	03-23S/127-56E	A2	II-20 p. 316
Touron, Baja	Baie de Tourane/Vung Da Nang	baai/bay	16-08N/108-10E	B1	II-33a p. 348
Touron, t Dorp	Tourane/Da Nang	plaats/settlement	16-04N/108-12E	B1/2	II-33a p. 348
Touteka	-	plaats/settlement	-	A2	II-10 p. 290
Toy Eyl.	-	eiland/island	-	B2	II-40a p. 368
Trabaija	-	plaats/settlement	-	A1L	I-38 p. 224
Tragidan	-	-	24-56N/121-53E	B3	II-34a p. 352
Trang	-	-	-	A1	II-19 p. 314
Trangan	Trangan	eiland/island	06-35S/134-17E	B3	II-19 p. 314
Trangasen	-	-	-	A3	I-9 p. 78
Trangebaij	-	plaats/settlement	-	A3	II-11a p. 292
Tranjata	-	plaats/settlement	-	A1	II-5a p. 272
Tranquebare	Tranquebar/Tarangambadi	plaats/settlement	11-02N/79-51E	A3R	I-25a p. 180
Tranquebare	Tranquebar/Tarangambadi	plaats/settlement	11-02N/79-51E	A2	I-21 p. 124
Tranquebare	Tranquebar/Tarangambadi	plaats/settlement	11-02N/79-51E	B1L	I-24 p. 178
Tranquebare	Tranquebar/Tarangambadi	plaats/settlement	11-02N/79-51E	A2	I-1 p. 40
Tranquebare	Tranquebar/Tarangambadi	plaats/settlement	11-02N/79-51E	A2	I-2b p. 44
Tranqueloca, Rio	Rudkhaneh-ye Gabrik?	rivier/river	25-36N/58-28E	A1	I-13a p. 102
Tranqueloca, Rio	Rudkhaneh-ye Gabrik?	rivier/river	25-36N/58-28E	B3	I-13b p. 104
Trap	Tarap	plaats/settlement	00-01S/109-31E	A1	II-1a p. 234
Trasana	Tersana	plaats/settlement	06-33S/108-20E	A3	II-4a p. 264
Trasana	Tersana	plaats/settlement	06-33S/108-20E	A3	II-4a p. 264
Tredale, Paz op	-	fort/fortress	-	A3	I-23b p. 140
Tremepatnam	Dharmadam	plaats/settlement	11-48N/75-25E	A1	I-21 p. 124
Tremepatnam	Dharmadam	plaats/settlement	11-48N/75-25E	A1	I-2b p. 44
Trenickeloo	-	-	00-34S/127-37E	B2	II-28 p. 338
Trevankourse Zeehavens, De	<kustgebied van/coastal area of Travancore>	kust/coast	08-10N/77-30E	B1	I-23c p. 142
Trewalij	Tiruvalla	plaats/settlement	09-23N/76-34E	03-A2	I-22a p. 126-128
Tria, R.	-	rivier/river	-	A1	II-46b p. 390
Triameloue	-	plaats/settlement	-	A3	I-9 p. 78
Tricoil	Tirukkovil	plaats/settlement	07-07N/81-51E	B2L	I-23d p. 144
Tricoil, Pagood	<Tirrukovil>	gebouw/building	07-07N/81-51E	B2	I-23b p. 140
Tricol, Pagood van	<Tirrukovil>	gebouw/building	07-07N/81-51E	B3	I-23a p. 138
Trielsyaree	Tiruchchiray	plaats/settlement	10-52N/79-25E	A3R	I-25a p. 180
Triffinadoura	Tiruchchendur	kaap/cape	08-30N/78-07E	B1L	I-23u p. 176
Trilarij, Fortres	-	fort/fortress	-	03-A2	I-22a p. 126-128
Trimelevaes	Tirumullaivasal	plaats/settlement	11-14N/79-50E	A3R	I-25a p. 180
Trimelevaes	Tirumullaivasal	plaats/settlement	11-15N/79-50E	A2	I-21 p. 124
Trimelevaes	Tirumullaivasal	plaats/settlement	11-15N/79-50E	B1L	I-24 p. 178
Trimelevaz	Tirumullaivasal	plaats/settlement	11-15N/79-50E	A2	I-2b p. 44
Triquenemale	Trincomalee	plaats/settlement	08-34N/81-13E	A2	I-1 p. 40
Trinquenemale	Trincomalee	plaats/settlement	08-30N/81-13E	A2/3	I-23a p. 138
Trinquenemale	Trincomalee	plaats/settlement	08-30N/81-13E	B3	I-23b p. 140
Trinquenemale	Trincomalee	plaats/settlement	08-34N/81-13E	A3RB	I-23l p. 158
Trinquenemale	Trincomalee	plaats/settlement	08-34N/81-13E	B1LO	I-23l p. 158
Trinquenemale	Trincomalee	plaats/settlement	08-34N/81-13E	B3	I-21 p. 124
Trinquenemale	Trincomalee	plaats/settlement	08-34N/81-13E	B2	I-2b p. 44
Trinquenemale, Winter Baye	Trincomalee Inner Harbour	baai/bay	08-33N/81-11E	A1LB	I-23l p. 158
Trinquenemale, De Baje van	Koddiyar Bay	baai/bay	08-30N/81-15E	A1/2LB	I-23l p. 158
Trinquenemale, Fort	Fort Frederick <Trincomalee>	fort/fortress	08-34-30N/81-14E	A1LB	I-23l p. 158
Trinquenemale, t Fort	Fort Frederick <Trincomalee>	fort/fortress	08-34-30N/81-14E	A1L	I-23d p. 144
Trinsing	-	-	22-51N/116-09E	B2	II-34a p. 352
Tripalecoury	Tiruppalakkudi	plaats/settlement	09-33N/78-55E	A1	I-23a p. 138
Triponetaire, Pagood	Tripunittura	plaats/settlement	09-57N/76-21E	02-A1	I-22a p. 126-128
Trisegiree	-	-	-	B2	I-21 p. 124
Trisietambalam	-	plaats/settlement	-	A3R	I-25a p. 180
Trisinti Mouool	-	-	08-32N/79-52E	A2	I-23a p. 138
Trissimadoere	Tiruchchendur	plaats/settlement	08-30N/78-07E	B2	I-21 p. 124
Tristao de Acunha, de Eilanden van	Tristan da Cunha	eilanden/islands	37-15S/12-30W	A1/2LB	I-6 p. 60
Trit Noy	-	plaats/settlement	-	B1	II-32 p. 346
Tritien	Laem Ko Kwang	kaap/cape	09N/99-55E	B1	II-8 p. 288
Tritien	Laem Ko Kwang	kaap/cape	09N/99-55E	B1	II-1b p. 236
Triwale Polour	Thiruvalaputhur	plaats/settlement	11-12N/79-36E	A3R	I-25a p. 180
Triwandepacum	-	landstreek/region	11-55N/79-50E	A3RB	I-25f p. 190
Triwelaar	Thirumullavaram	plaats/settlement	08-55N/76-33E	04-A2	I-22a p. 126-128
Triwenne Mardoere	Tiruvidaimarudur	plaats/settlement	10-59N/79-27E	A3R	I-25a p. 180
Triwule	Thiruvarur	plaats/settlement	10-46N/79-38E	B2	I-21 p. 124
Troesan	Teroesan/Terusan	plaats/settlement	06-21S/108-19E	A3	II-4a p. 264
Troesang	-	plaats/settlement	-	B2	II-11a p. 292
Troesang	<Baai van Taroesan/Tarusan Bay/ Teluk Tarusan>	baai/bay	01-12-30S/100-25E	A2	I-1 p. 40
Troesang	<Baai van Taroesan/Tarusan Bay/ Teluk Tarusan>	baai/bay	01-12-30S/100-25E	B3	I-2b p. 44
Troesang, R.	Taroesan/Taroesan	rivier/river	01-17S/100-28E	B3	I-34 p. 214
Tromanpo Riv.	-	rivier/river	-	A3	I-9 p. 78
Trommelen	-	plaats/settlement	-	A2	I-30 p. 210
Troncq	Trong	plaats/settlement	08-23-30S/123-08E	A2	II-14 p. 300
Trongh	-	plaats/settlement	-	B3	II-5a p. 272
Trosjang	-	plaats/settlement	-	B2	II-11a p. 292
Troupan, R.	-	rivier/river	-	A2	II-5a p. 272
Troupou, R.	-	rivier/river	-	B3	II-2i p. 248
Trouson	-	plaats/settlement	-	B1/2	I-40 p. 230
Trouwe E.	Trouwers-eiland/Tindjil/Tinjil	eiland/island	06-58S/105-48E	B3	I-2b p. 44
Trouwers Eylt.	Trouwers-eiland/Tindjil/Tinjil	eiland/island	06-58S/105-48E	A1	II-1a p. 234
Trouwes Eiland	Trouwers-eiland/Tindjil/Tinjil	eiland/island	06-58S/105-48E	A1	II-2a p. 238
Trouwes Eiland	Trouwers-eiland/Tindjil/Tinjil	eiland/island	06-58S/105-48E	A1	II-2b p. 240
Tryay	Tiriyal	plaats/settlement	08-52N/81-02E	A2	I-23a p. 138
Trywaloer	Thiruvarur	plaats/settlement	10-46N/79-41E	A3R	I-25a p. 180
Tsanoqui	Sanuki	provincie/province	34-15N/134-00E	B2	II-40b p. 370
Tsarickaja	-	plaats/settlement	-	A1L	I-38 p. 224
Tsatsuma	Satsuma	provincie/province	31-50N/131-25E	B1	II-40b p. 370
Tseleko	-	plaats/settlement	-	B1	II-11a p. 292
Tsena, Q.	<Chana>?	rivier/river	06-54N/100-44E	B1	II-8 p. 288
Tseraja	-	plaats/settlement	-	B3	II-11a p. 292
Tseratsdauseurs	-	-	-	A3/B3	I-9 p. 78
Tsiakeserla	Chakicherla	plaats/settlement	15-06N/80-03E	B1L	I-25a p. 180
Tsiala	Chirala	plaats/settlement	15-49N/80-27E	A1L	I-25a p. 180
Tsialendrapalem	-	plaats/settlement	-	A2L	I-25a p. 180
Tsiampoelili	-	plaats/settlement	-	B2	II-11a p. 292
Tsiandipour	-	plaats/settlement	-	B2	I-27 p. 202
Tsiandool	Tsandarolu	plaats/settlement	15-59N/80-36E	A2L	I-25a p. 180
Tsiankaran, De Berg	-	berg/mountain	-	B2	II-5a p. 272
Tsianpili	-	plaats/settlement	-	A1L	I-25a p. 180
Tsiawi	Tjiawi/Ciawi	plaats/settlement	07-09S/108-08E	B3	II-4a p. 264
Tsicampage	-	plaats/settlement	-	A3	II-11a p. 292
Tsidoe	-	plaats/settlement	-	B2	II-11a p. 292
Tsidoor	-	plaats/settlement	-	A2L	I-25a p. 180
Tsieckpilli	-	plaats/settlement	-	B1L	I-25a p. 180
Tsiekingo	Chikugo	provincie/province	33-10N/130-30E	B1	II-40b p. 370
Tsienweel	-	plaats/settlement	-	A1L	I-25a p. 180
Tsieresale	Sarasalai	plaats/settlement	09-40N/80-09E	A2	I-23r p. 170
Tsieritty	Tjarita/Carita	plaats/settlement	06-19S/106-50-30E	B3	I-37 p. 222
Tsikaro	Tjikeroeh/Cikeruh	rivier/river	06-38S/108-17E	A3	II-4a p. 264
Tsinamoe	-	plaats/settlement	-	A1	II-11a p. 292
Tsindalro	-	plaats/settlement	-	B2	II-11a p. 292
Tsindarana	-	plaats/settlement	-	B2	II-11a p. 292
Tsinderana	Tjenranabone/Tjenrana/Cenrana	plaats/settlement	04-20S/120-20E	A1	II-11a p. 292
Tsinderana, De Rivier	Walanae/Tjenrana/Cenrana	rivier/river	04-20S/120-22E	A1	II-11a p. 292
Tsinefai, R. van	Lach Yapp	rivier/river	19-35N/105-49E	A1	II-33a p. 348
Tsinko	-	plaats/settlement	-	B1	II-11a p. 292
Tsinnaquapalem	-	plaats/settlement	-	B1/2L	I-25a p. 180
Tsinri	-	plaats/settlement	-	A1	II-11a p. 292
Tsioedemale	Suthumalai	plaats/settlement	09-43N/80-00E	A1	I-23r p. 170
Tsioerewatte	-	plaats/settlement	-	A1	I-23r p. 170
Tsioledinde	Zuvvaledinne	plaats/settlement	14-47N/80-04E	B1/2L	I-25a p. 180
Tsiompa	Champa/Zuid-Vietnam/South Vietnam	landstreek/region	12N/108-30E	A3	I-1 p. 40
Tsiondicoely	Chundikkuli	plaats/settlement	09-31N/80-01E	A1	I-23r p. 170
Tsiondicoely	Chundikkulam	plaats/settlement	09-28N/80-35E	B3	I-23r p. 170
Tsionkaran, Bergh	Pandan?	berg/mountain	07-27S/111-47E	A/B3	II-2a p. 238
Tsioor, t Fort	-	fort/fortress	-	A2	I-27 p. 202
Tsipelles	Tjipeles/Cipeles	rivier/river	06-47S/108-05E	A3	II-4a p. 264
Tsiporang	Tjiporang/Ciporang	plaats/settlement	07-00S/108-33E	B3	II-4a p. 264
Tsiquisen	Chikuzen	provincie/province	33-35N/130-25E	B1	II-40b p. 370
Tsirokepille	Cherukupali	plaats/settlement	16-02N/80-39E	A1L	I-25a p. 180
Tsisalak	Tjisalak/Cisalak	rivier/river	06-22S/106-46E	B3	II-3b p. 252
Tsjambatzipoeli	-	plaats/settlement	-	B2L	I-25a p. 180
Tsjanopage	-	plaats/settlement	-	A3	II-11a p. 292
Tsjemlenpattoe	Chempiyanpattu	plaats/settlement	09-37N/80-24E	A2/3	I-23r p. 170
Tsjompa	Champa/Zuid-Vietnam/South Vietnam	landstreek/region	12N/108-30E	A3	II-8 p. 288
Tsjompa	Champa/Zuid-Vietnam/South Vietnam	landstreek/region	12N/108-30E	B1	II-1b p. 236
Tsjopeleer, De Rede van	-	rede/roadstead	-	A2L	I-25a p. 180
Tsjuntsura	Hugli/Chinsura	plaats/settlement	22-54N/88-23E	B2	I-27 p. 202
Tsonsoulan	-	plaats/settlement	-	B3	II-4a p. 264
Tsoubaloe	Tjabaloe/Cabalu	plaats/settlement	04-31S/120-18E	A1	II-11a p. 292
Tsoubang	Soebang/Subang	plaats/settlement	07-07S/108-32E	B3	II-4a p. 264
Tsouraua	-	plaats/settlement	-	A3	I-9 p. 78
Tsungaar	Tsugaru	schiereiland/peninsula	41N/140-30E	A3	II-40b p. 370
Tsyntael	-	-	-	A1L	I-25a p. 180
Tubella	Tobelo	plaats/settlement	01-44N/128E	A2	II-28 p. 338
Tufan	-	plaats/settlement	-	A2R	II-38 p. 364
Tuhaha	Toehaha/Tuhaha	plaats/settlement	03-32S/128-41E	A2	II-20 p. 316
Tulabi	Tolawi	rivier/river	00-58N/127-55E	A2	II-28 p. 338
Tulabus, Plo	<Oedjoeng/Ujung Silabi>	eiland/island	02-02N/98-16E	A2	I-34 p. 214
Tulinga	-	plaats/settlement	-	B2	I-23a p. 138
Tulku	-	plaats/settlement	-	A3R	II-38 p. 364
Tullier	Tuléar/Toliara	plaats/settlement	23-21N/43-39E	B1	I-10b p. 82
Tumahou	Temadjoe/Temaju	eiland/island	00-30N/108-50E	A1	II-1a p. 234
Tunchamfu	-	plaats/settlement	-	A2R	II-38 p. 364
Tupe	Tapat	eiland/island	01-11S/127-25E	A2	II-1a p. 234
Turatten, Bocht	Malasorobaai/Teluk Malasoro	baai/bay	05-39S/119-37E	B2	II-10 p. 290
Turpuali	-	eiland/island	12-17N/97-48E	A3	I-31 p. 212
Turpuali	-	eiland/island	12-17N/97-48E	A3	I-2b p. 44
Tutecorijn	Tuticorin	plaats/settlement	08-45N/78-09E	B2	I-21 p. 124
Tutecoryn	Tuticorin	plaats/settlement	08-45N/78-09E	A1	I-23a p. 138
Tutecoryn	Tuticorin	plaats/settlement	08-45N/78-09E	B2	I-23c p. 142
Tutecoryn	Tuticorin	plaats/settlement	08-45N/78-09E	A/B1L	I-23u p. 176
Tuticoryn	Tuticorin	plaats/settlement	08-45N/78-09E	A2	I-1 p. 40
Tutsjaerpeent	-	plaats/settlement	-	A1L	I-25a p. 180
Tutticherij	-	plaats/settlement	-	A3R	I-25a p. 180
Tutucoryn	Tuticorin	plaats/settlement	08-45N/78-09E	B2	I-2b p. 44
Twee Gebroeders	Besar + Ketjil/Kecil	eilanden/islands	06-39S/111-17E	B3	II-2i p. 248
Twee Gebroeders	Misloei Besar + Ketjil/Mislui Besar + Kecil	eilanden/islands	00-48N/128-15E	A2	II-28 p. 338
Twee Gebroeders	-	berg/mountain	01-12N/127-26E	A2	II-28 p. 338
Twee Gebroeders, De	Iranaitivu Islands	eilanden/islands	09-16-30/79-59E	A3	I-23b p. 140
Twee Gebroeders, De	Iranaitivu Islands	eilanden/islands	09-16-30/79-59E	B1	I-23r p. 170
Tweede Hoec	Java's Tweede Punt/Tg. Alangalang	kaap/cape	06-39S/105-22E	B2	I-37 p. 222
Tweede Hoek	Java's Tweede Punt/Tg. Alangalang	kaap/cape	06-39S/105-22E	A1	II-2b p. 240
Tweede Hoek, R.	Bambou Point/Pointe Bambou	kaap/cape	20-20-30S/57-45-30E	A1	I-11 p. 96
Tweede Rivier	Lourensrivier/Lourens River	rivier/river	34-06S/18-48E	B2	I-5b p. 54
Twuwaddack	Toeada/Tuada	eiland/island	00-29S/127-16E	B1	II-28 p. 338
Twyfel Hoek	-	kaap/cape	02-28S/134-30E	A3	II-46a p. 388
Twyfelaars Straat	Straat Batjan/Selat Bacan	zeestraat/strait	00-41S/127-20E	B2	II-28 p. 338
Tyambo	-	plaats/settlement	-	B2	II-11a p. 292
Tycesoor	Belangbelangbaai/Baai van Beling Beling/Teluk Belangbelang	baai/bay	02-28S/119-08E	A2	II-10 p. 290
Tydalgea, De Hoek van	-	kaap/cape	-	A1LB	II-17c p. 308
Tydoa	Sidoan/Sidoa	plaats/settlement	00-17N/120-13E	A1	II-17d p. 310
Tygere, R. de	-	rivier/river	-	A1	I-26a p. 198
Tygers Eylt.	Ile de Tigre/Tiger Island/Hon Co	eiland/island	17-10N/107-20E	A1	II-1b p. 236
Tygers R.	-	rivier/river	-	A1	I-26b p. 200
Tygershoek	Grand Mirador	kaap/cape	20-42N/106-47E	A1	II-1b p. 236
Tygershoek	Grand Mirador	kaap/cape	20-42N/106-47E	A1	II-33a p. 348
Tyk de Gon	Rangoon/Yangon	plaats/settlement	16-46N/96-09E	B3	I-26a p. 198
Tymelyme	Lemolemo	plaats/settlement	05-35S/120-23E	B3	II-10 p. 290
Tymor	Timor	eiland/island	09S/124E	B1	II-19 p. 314
Tymor	Timor	eiland/island	09S/124E	B2/3	II-12 p. 296
Tymor	Timor	eiland/island	09S/124E	B3	I-1 p. 40
Tymor	Timor	eiland/island	09S/124E	A2	II-1a p. 234
Tymor Laut	Jamdena/Yamdena	eiland/island	07-30S/131-30E	B3	I-1 p. 40
Tymor Laut, I.	Tanimbar-eilanden/Kepulauan Tanimbar	eilanden/islands	07-30S/131-30E	A2	II-1a p. 234
Tymor Lt.	Jamdena/Yamdena	eiland/island	07-30S/131-30E	A2	II-1a p. 234
Tymor, W: H: van t Eylt.	Timor	eiland/island	09S/124E	A3	II-13 p. 298
Typaldepilli	-	plaats/settlement	-	A1L	I-25a p. 180
Tzillagapathoe	-	plaats/settlement	-	A1L	I-25a p. 180

U

Oorspr. naam op de kaart/ Original name on the map	Tegenwoordige naam/ Present name	Soortnaam/ Category	Coördinaten/ Co-ordinates	Kaartvak/ Map grid square	Kaart, pagina/ Map, page
Uboe	Iboe/Ibu	plaats/settlement	01-30N/127-32E	A2	II-28 p. 338
Uby, Po.	Obi/Hon Khoai	eiland/island	08-26N/104-50E	B2	II-8 p. 288
Uby, Po.	Obi/Hon Khoai	eiland/island	08-26N/104-50E	B1	II-1b p. 236
Ucien	Wucheng?	plaats/settlement	37-08N/115-52E	A2R	II-38 p. 364
Udupale Corla	-	landstreek/region	-	B2	I-23a p. 138
Ufu	Wuhu?	plaats/settlement	31-20N/118-21E	B3R	II-38 p. 364
Ujen	-	plaats/settlement	-	A2R	II-38 p. 364
Uliassa	Saparoea/Saparua	eiland/island	03-33S/128-40E	A1	II-19 p. 314
Ulloewattive	Eluvativu	eiland/island	09-42N/79-48E	A3	I-23c p. 142
Ulpendams Droogte	-	ondiepte/shoals	-	A2	I-34 p. 214
Una Colonna	Hahashima-retto	eilanden/islands	26-40N/142-09E	A2	II-31 p. 344
Una Columna	Hahashima-retto	eilanden/islands	26-40N/142-09E	A3	II-1b p. 236
Una Coluna	Hahashima-retto	eilanden/islands	26-40N/142-09E	B2	II-40a p. 368
Unevil	Inuvil	plaats/settlement	09-42N/80-01E	A1	I-23r p. 170
Upun	-	plaats/settlement	-	B3R	II-38 p. 364
Urck	Wor	eiland/island	00-38N/128-31E	B2	II-28 p. 338
Uselikon	-	plaats/settlement	-	A3R	II-38 p. 364
Uva, De Bergen van	-	berg/mountain	-	A/B1	I-23b p. 140
Uylenburg	Gai/Gei	eiland/island	00-50N/128-19E	A2	II-28 p. 338

V

Oorspr. naam op de kaart/ Original name on the map	Tegenwoordige naam/ Present name	Soortnaam/ Category	Coördinaten/ Co-ordinates	Kaartvak/ Map grid square	Kaart, pagina/ Map, page
Vaanhoutsbosch, t	-	bos/forest	-	A1	I-5b p. 54
Vaarwel, t Eyl.	Vaarwel/Dodora	eiland/island	00-42S/128-33E	B2	II-28 p. 338
Vacatehuh	Wakasihoe/Wakasihu	plaats/settlement	03-45S/127-56E	A1	II-19 p. 314
Vader Smit	Vader Smit/Poetri/Putri	eiland/island	06-04S/106-51-30E	A1	II-2i p. 248
Vader Smit	Vader Smit/Poetri/Putri	eiland/island	06-04S/106-51-30E	B3	II-2g p. 244
Vader Smit	Vader Smit/Noeboeri/Nuburi	eiland/island	03-17S/135-06E	B3	II-46a p. 388
Vader Smit	Vader Smit/Noeboeri/Nuburi	eiland/island	03-17S/135-06E	B3	II-46c p. 392
Vader Smit, of p. Poetrie	Vader Smit/Poetri/Putri	eiland/island	06-04S/106-51-30E	01-A3	II-2f p. 242
Vader Smits Eijlt.	Vader Smit/Poetri/Putri	eiland/island	06-04S/106-51-30E	A1/2	II-3a p. 250
Vader, Moeder Suster en broeder	Kerindingan-eilanden/Kepulauan Kerindingan	eilanden/islands	00-10S/117-35E	A2	II-10 p. 290
Vaele Eylandt, t	Gag	eiland/island	00-26S/129-52E	A1	II-46a p. 388
Vaele Eylandt, t	Gag	eiland/island	00-26S/129-52E	A2	II-46b p. 390
Vagadon	-	plaats/settlement	-	B3	II-2i p. 248
Vagis, Clip Po.	Oeta/Uta	eiland/island	00-01N/129-38E	A1	II-46a p. 388
Vagis, Clip Po.	Oeta/Uta	eiland/island	00-01N/129-38E	A2	II-46b p. 390
Vagis, Nusi Po.	Gebe	eiland/island	00-06S/129-27E	A1	II-46a p. 388
Vaige, P.	[bestaat niet/does not exist]	-	-	A2	II-1a p. 234
Vaijpin, t Eylandt	Vypin/Vaipin	eiland/island	09-58N/76-14E	A2	I-22c p. 132
Valey van Tromanpo	-	landstreek/region	-	A3	I-9 p. 78
Vals	-	eiland/island	-	B3	I-26a p. 198

Oorspr. naam op de kaart/ Original name on the map	Tegenwoordige naam/ Present name	Soortnaam/ Category	Coördinaten/ Co-ordinates	Kaartvak/ Map grid square	Kaart, pagina/ Map, page	
Valsche Baij	Mahamodara Bay	baai/bay	06-03N/80-12E	A1LB	I-23k	p. 156
Valse Puntie, t	-	kaap/cape	-	B2	I-28	p. 204
Van der Meijden Polder	-	landstreek/region	06-55N/79-50E	A1	I-23e	p. 146
Vanaragoil, R:	Maharajasamudram	rivier/river	10-20-31N/79-20-30E	B2	I-21	p. 124
Vannungam	Wan'an	plaats/settlement	26-27N/114-46E	A2	II-34a	p. 352
Vannungam	Wan'an	plaats/settlement	26-27N/114-46E	A1L	II-38	p. 364
Vanpancien	-	plaats/settlement	-	A2R	II-38	p. 364
Varckens Eylt.	Varkens-eiland/Pasi	eiland/island	06-11S/120-25E	B3	II-10	p. 290
Varckensspruyt	-	rivier/river	-	A2	I-26b	p. 200
Varella, Eylt.	Varella/Berhala	eiland/island	03-15N/103-40E	B1	II-1b	p. 236
Varkens Eylant	Raäs/Raas	eiland/island	07-09S/114-33E	A3	II-6	p. 284
Varkenseyl.	Raäs/Raas	eiland/island	07-09S/114-33E	A/B3	II-2a	p. 238
Varkes Eyl, t of Poulo Baby	Sarangbaoeng/Sarangbaung	eiland/island	01-42N/ 97-26E	A1/2	I-34	p. 214
Varse Riv.	Erren Xi	rivier/river	22-54N/120-10E	B3	II-34a	p. 352
Vato, Isle	<Falaises de Lanivato>	eiland/island	24-20S/43-50E	B3	I-9	p. 78
Vatomanahon	-	landstreek/region	-	B3	I-9	p. 78
Vavangama	Ahangama	plaats/settlement	05-58N/80-22E	B2	I-23a	p. 138
Vavorlang	Hsin-hu-wei Hsi	rivier/river	23-45N/120-11E	B1	II-40a	p. 368
Vawony	Wowoni	eiland/island	04-06S/123-05E	B2	II-17b	p. 306
Veere	Beilongshan	eiland/island	27-40N/120-58E	B1	II-36	p. 360
Vegamme	-	plaats/settlement	-	B2	I-23a	p. 138
Vehemare	-	landstreek/region	-	A1	I-9	p. 78
Vehemare, Bay de	Vohemar Bay	baai/bay	13-21S/49-59E	A1	I-9	p. 78
Velasse	-	landstreek/region	-	B2	I-23a	p. 138
Velimitiva	-	plaats/settlement	-	B2	I-23a	p. 138
Veneloos Plaat	Invisible Bank	ondiepte/shoals	11-10N/93-30E	A3	I-2b	p. 44
Veneloosplaat	Invisible Bank	ondiepte/shoals	11-10N/93-30E	A2	I-31	p. 212
Venlos Bay	Vandeloos Bay/Venlos Bay	baai/bay	07-58N/81-33E	A1-A2L	I-23d	p. 144
Venlosbay	Vandeloos Bay/Venlos Bay	baai/bay	07-58N/81-34E	A/B3	I-23a	p. 138
Venlosbay	Vandeloos Bay/Venlos Bay	baai/bay	07-56N/81-33E	B3	I-21	p. 124
Verckens Eijlt.	Simeuluë/Simaloer/Simalur	eiland/island	02-40N/96-00E	A2	I-1	p. 40
Verckens H.	Varkenshoek/Tg. Toea/Tua	kaap/cape	05-54S/105-43E	A1	II-1a	p. 234
Verckens Hoeck	Varkenshoek/Tg. Toea/Tua	kaap/cape	05-54S/105-43E	A2/3	I-37	p. 222
Verckens Hoek	Tg. Goemoek/Gumuk	kaap/cape	09-29S/123-47E	B2	II-12	p. 296
Verde Pietige H.	-	kaap/cape	-	A2	I-28	p. 204
Verdesaon, C. do	-	kaap/cape	-	B3	I-2a	p. 42
Verdrietige Eylen.	-	eilanden/islands	-	B2	II-31	p. 344
Verenigde Riv.	Mitchell River	rivier/river	15-12S/141-35E	B3	II-1a	p. 234
Verera, Po.	Berhala	eiland/island	03-47N/99-30E	B3	I-2b	p. 44
Vergamine	-	plaats/settlement	-	A2	I-23a	p. 138
Vergifters Bay	Longpo Gang	baai/bay	18-13N/109-41E	B2	II-33a	p. 348
Verkens Eylant	Babi	eiland/island	03-10S/127-48E	A1	II-20	p. 316
Verkens Eylant	Verlaten EilandSertoeng/Sertung	eiland/island	06-06S/105-23E	A2	I-37	p. 222
Verkens Eylt.	Babi	eiland/island	03-10S/127-48E	A1	II-19	p. 314
Raäs/Raas	-	eiland/island	07-08S/114-35E	A1	II-1a	p. 234
Verkens Eylt.	Simeuluë/Simalur	eiland/island	02-40N/96E	B3	I-2b	p. 44
Verkens H.	Varkenshoek/Tg. Toea/Tua	kaap/cape	05-54S/105-43E	B3	I-2b	p. 44
Verkens Hoek	Varkenshoek/Tg. Toea/Tua	kaap/cape	05-54S/105-43E	A1	II-2b	p. 240
Verkens R.	-	rivier/river	-	B1	II-30	p. 342
Verkens Rivier	-	rivier/river	-	B3	II-32	p. 346
Verkens Spruyt, Grote	-	rivier/river	-	B2	I-28	p. 204
Verkens Spruyt, Kleijne	-	rivier/river	-	B2	I-28	p. 204
Verkens Velt	-	landstreek/region	-	A1	II-3a	p. 250
Verkens Zij, De	-	landstreek/region	22-53N/88-26E	B1	I-29a	p. 206
Verkenshoek	Varkenshoek/Tg. Toea/Tua	kaap/cape	05-54S/105-43E	A1	II-2a	p. 238
Verlate H., De	Tg. Lewili?	kaap/cape	00-25S/128-04E	B2	II-28	p. 338
Verlaten Eylant	Laloein/Laluin	eiland/island	00-03S/127-25E	B2	II-28	p. 338
Verloren Eylt.	Verloren-eiland/Hilang	eiland/island	00-35S/128-26E	B2	II-28	p. 338
Verloren H.	Tg. Otoe/Otu	kaap/cape	00-20S/127-35E	B1	II-28	p. 338
Vermosa, De Riv.	-	rivier/river	-	B1	I-8d	p. 70
Veroek	Dil Yal Burayk?	plaats/settlement	24-04N/57E	A1	I-13a	p. 102
Veroek	Dil Yal Burayk?	plaats/settlement	24-04N/57E	B3	I-13b	p. 104
Verraders Eijlanden	Padeaido/Padedori-eilanden/Kepulauan Padedori	eilanden/islands	01-15S/136-30E	A3	II-46c	p. 392
Verraders Eylanden	Padeaido/Padedori-eilanden/Kepulauan Pandaidori	eilanden/islands	01-15S/136-30E	A3	II-46a	p. 388
Verweyts Bocht	Tanman Wan	baai/bay	25-26N/119-47E	A3RB	II-39	p. 366
Vhackher	-	-	-	A2	I-27	p. 202
Victori Bay	Dongshan Wan	baai/bay	23-49N/117-33E	A2	II-1b	p. 236
Victoria	-	fort/fortress	-	A2LB	II-35	p. 358
Victoria	Fort Nieuw Victoria <Ambon-Stad/Kota Ambon>	fort/fortress	03-42S/128-09E	A2	II-20	p. 316
Victoria	Fort Nieuw Victoria <Ambon-Stad/Kota Ambon>	fort/fortress	03-42S/128-09E	A1	II-19	p. 314
Victoria	Fort Nieuw Victoria <Ambon-Stad/Kota Ambon>	fort/fortress	03-42S/128-09E	A2	II-1a	p. 234
Victoria, Ilh.	Labuan	eiland/island	05-20N/115-13E	B1	II-1b	p. 236
Victoria, t Casteel	Fort Nieuw Victoria <Ambon-Stad/Kota Ambon>	fort/fortress	03-42S/128-09E	A1/2	II-21b	p. 318
Vier Gebroeders, d'	-	eilanden/islands	-	B1L	I-39a	p. 226
Vierde Hoeck	Java's Vierde Punt/Tg. Tjikoneng/Cikoneng	kaap/cape	06-05S/105-53E	B3	I-37	p. 222
Vierde Hoek	Java's Vierde Punt/Tg. Tjikoneng/Cikoneng	kaap/cape	06-05S/105-53E	A1	II-2b	p. 240
Vierendepatnam	Virapandiyanpattinam	plaats/settlement	08-31N/78-07E	A3RB	I-23u	p. 176
Vigia	-	eiland/island	-	B1	II-1b	p. 236
Vigia	-	eiland/island	-	B1	II-1b	p. 236
Vijf Eylanden, De	Batan Islands?	eilanden/islands	20-35N/121-55E	A2	II-1b	p. 236
Vijf Gebroeders	Iron Duke Shoals?	ondiepte/shoals	05-06N/114-40E	B1	II-1b	p. 236
Vijf Gebroeders, De	Poelau Doea + Poelau Tiga/Pulau Dua + Pulau Tiga	eilanden/islands	03-18S/122-32E	B2	II-17b	p. 306
Vijfhand	Xialangtang	eiland/island	28-04-30N/121-32E	A2	II-37	p. 362
Vijsagepatnam	Vishakhapatnam	plaats/settlement	17-42N/83-18E	B2R	I-24	p. 178
Vilan, Po:	Sorol Atoll	eiland/island	08-05N/140-25E	B2	II-31	p. 344
Vilan, Pulo	Sorol Atoll	eiland/island	08-05N/140-25E	B3	II-1b	p. 236
Vilinoor	-	plaats/settlement	11-55N/79-50E	A3	I-25g	p. 192
Vimengamo	Veemankamam	plaats/settlement	09-47N/80-02E	A1	I-23r	p. 170
Vinanghauarats	-	-	-	A3	I-9	p. 78
Vinckhoek	Tg. Botepoe/Botepu	kaap/cape	00-28N/127-58-30E	B2	II-28	p. 338
Vinoet	-	-	-	B2	II-28	p. 338
Viramanikenture	Viramanikkatevanturai	plaats/settlement	09-49N/80-03E	A2	I-23r	p. 170
Virandepatam	Virapandiyanpattinam	plaats/settlement	08-31N/78-07E	A1	I-23a	p. 138
Vis Bay	Visbaai/Fish Bay	baai/bay	34-22S/20-59E	B1	I-3a	p. 46
Vis Bay	Visbaai/Fish Bay	baai/bay	34-22S/20-59E	B1	I-7	p. 62
Visa	-	plaats/settlement	-	A1L	II-38	p. 364
Visagapatnam	Vishakhapatnam	plaats/settlement	17-42N/83-18E	A2	I-2b	p. 44
Visbaij	Visbaai/Fish Bay	baai/bay	34-22S/20-59E	A1	I-2a	p. 42
Visbay	Baai van Gorango/Teluk Gorango	baai/bay	01-35N/128-39E	A2	II-28	p. 338
Visbay	-	baai/bay	-	B3	I-2b	p. 44
Visbay	-	baai/bay	-	A2	I-34	p. 214
Visiapoeram, Fortres	Veeyapuram	plaats/settlement	09-19N/76-27E	03-B2	I-22a	p. 126-128
Visiapoeron	-	plaats/settlement	-	A3R	I-25a	p. 180
Visiapour	-	plaats/settlement	-	A2	I-27	p. 202
Visschers Eylandt, t	Aigrette Island/Ile aux Aigrettes	eiland/island	20-25S/57-43-30E	B2	I-11	p. 96
Visschers Eylant	-	eiland/island	-	B3R	II-17c	p. 308
Visschers Eylt.	-	eiland/island	-	B1	I-5b	p. 54
Visschers Eylt.	Bandjar/Banjar	eiland/island	02-57S/104-52E	B1L	I-39a	p. 226
Visschershoek	Vissershoek/Tg. Wamonket	kaap/cape	01-32S/131-13E	B3	II-46b	p. 390
Vissers Eil.	-	eiland/island	22-22N/120-06E	B3	II-34a	p. 352
Vissers Eilt, t	Hsi Yü	eiland/island	23-36N/119-30E	B2	II-34a	p. 352
Vissers Eyl	Moeor/Muor	eiland/island	00-10N/128-57E	B3	II-28	p. 338
Vissers Eyl. of Po. Siwalan	Visschers-Eilanden/Penganten/Bokor	eilanden/islands	06-38S/110-36E	B2	II-2i	p. 248
Vissers Eylanden	Panjang + Derawan + Samama	eilanden/islands	02-15N/118-15E	B2	II-1b	p. 236
Vissers Eylt	Hon Mé	eiland/island	19-22N/105-55E	A1	II-1b	p. 236
Vissers Eylt, t	Canopes	eiland/island	14-55N/120-01E	B2	II-1b	p. 236
Vissers H.	Vissershoek/Tg. Wamonket	kaap/cape	01-32S/131-13E	A1	II-46a	p. 388
Vissers Hoek	Denglou Jiao	kaap/cape	20-13N/109-55E	A2	II-33a	p. 348
Vissers Hoek	Vissershok	plaats/settlement	33-46S/18-33E	A2	I-5b	p. 54
Vissers Hoek	Denglou Jiao	kaap/cape	20-13N/109-55E	A1	II-1b	p. 236
Vissers Rif	Lu-kang Po-ti?	rif/reef	24-06N/120-24E	B3	II-34a	p. 352
Visui	-	plaats/settlement	-	A3R	II-38	p. 364
Viuaugaeuuou	-	plaats/settlement	-	A3	I-9	p. 78
Vlaardinger Doortocht	South East Entrance<Haitan Haixia>	zeestraat/strait	25-23N/119-41E	B2/3	II-34a	p. 352
Vlaardinger Doortocht	South East Entrance <Haitan Haixia>	zeestraat/strait	25-23N/119-41E	B1	II-36	p. 360
Vlaardings Doortogt	South East Entrance <Haitan Haixia>	zeestraat/strait	25-23N/119-41E	A3RB	II-39	p. 366
Vlack Landt, t	Biak	eiland/island	01-10S/136-10E	A3	II-46a	p. 388
Vlack Landt, t	Biak	eiland/island	01-10S/136-10E	A3	II-46c	p. 392
Vlacke Eylanden	Little Andaman	eilanden/islands	10-40N/92-28E	B3	I-31	p. 212
Vlacke Eylt.	Little Andaman	eilanden/islands	10-40N/92-28E	A2/3	I-2b	p. 44
Vlacke H.	Vlakke Hoek/Tg. Balimbing/Tg. Cina	kaap/cape	05-56S/104-43E	B3	I-2b	p. 44
Vlacke Hoeck	Vlakke Hoek/Tg. Balimbing/Tg. Cina	kaap/cape	05-56S/104-34E	A1	I-37	p. 222
Vlacke Hoek	Vlakke Hoek/Tg. Belimbing/Tg. Cina	kaap/cape	05-55S/104-43E	B1L	I-38	p. 224
Vlacke Hoek	Fatocama/Fatu Cama	kaap/cape	08-31S/125-36E	B1	II-19	p. 314
Vlagge Clip, Hoek van de	-	kaap/cape	00-46S/131-25E	A2	II-46a	p. 388
Vlaming Bay	-	baai/bay	22-04N/113-23E	A1LB	II-34c	p. 356
Vlas, I. de	Barren Island	eiland/island	12-17N/93-52E	A3	I-2b	p. 44
Vlas, Ilhe de	Barren Island	eiland/island	12-17N/93-52E	A2	I-31	p. 212
Vleer Muys Revr.	-	rivier/river	-	B1	I-10b	p. 82
Vleermuijsen	-	rivier/river	04-06S/133-02E	A3	II-19	p. 314
Vleermuysen Bay	-	baai/bay	01-35N/128-01E	A2	II-28	p. 338
Vleermuysen Eylanden	-	eilanden/islands	-	A3	II-1a	p. 234
Vleermuysen Eylant	Rarangane	eiland/island	01-35N/128-02E	A2	II-28	p. 338
Vleermuysen H.	Tg. Rango Rango?	kaap/cape	01-35N/128-02E	A2	II-28	p. 338
Vlees Bay	Vleesbaai/Vlees Bay	baai/bay	34-19S/21-54E	B1/2	I-3a	p. 46
Vleesbay	Vleesbaai/Vlees Bay	baai/bay	34-19S/21-54E	A1	I-2a	p. 42
Vleesch Bay	Vleesbaai/Vlees Bay	baai/bay	34-19S/21-54E	B1	I-7	p. 62
Vlekje Provintie, Het	-	plaats/settlement	-	A3R	II-35	p. 358
Vlieg, d'	-	eiland/island	-	A2	I-34	p. 214
Vliegende Bay	Albatross Bay	baai/bay	12-40S/141-43E	A3	II-1a	p. 234
Vliet, De	-	zeestraat/strait	-	A3RB	II-22	p. 320
Vlissinge	Papaja/Papaya	eiland/island	0059N/122-38E	B1	II-30	p. 342
Vlissinge, Driekantige Redout	<Noesa/Nusa Ela>	fort/fortress	03-39S/127-53E	B1/2LO	II-25	p. 326
Vlissingen	Damen Dao	eiland/island	27-58N/121-05E	A3	II-34a	p. 352
Vlissingen	Damen Dao	eiland/island	27-58N/121-05E	A1	II-36	p. 360
Vlissingen	Damen Dao	eiland/island	27-58N/121-05E	B2	II-37	p. 362
Vlissingen	Damen Dao	eiland/island	27-58N/121-05E	A2	II-1b	p. 236
Vogel Eilt., t	Beitingshan	eiland/island	29-53N/122-31E	A2L	II-39	p. 366
Vogel Eyl.	Kamanisan	eiland/island	05-58S/106-06-30E	B1	II-2g	p. 244
Vogel Eylandt, t	Manoek/Manuk	eiland/island	05-33S/130-19E	B1	II-46a	p. 388
Vogel Eylt, t	Manoek/Manuk	eiland/island	05-33S/130-19E	A2	II-1a	p. 234
Vogel Eylt.	Manoek/Manuk	eiland/island	05-33S/130-19E	A1	II-19	p. 314
Vogels Eyd.	Kamanisan	eiland/island	05-58S/106-06-30E	02-A3	II-2f	p. 242
Vogels Eylandt	-	eiland/island	-	B2	II-30	p. 342
Vogels Eylt	Beitingshan	eiland/island	29-53N/122-31E	A2	II-37	p. 362
Vogels Eylt.	Beitingshan	eiland/island	29-53N/122-31E	A1	II-36	p. 360
Vogels Eylt., t	Niushan Dao	eiland/island	25-26N/119-56E	B1	II-36	p. 360
Vogelsclippen	-	klip/cliff	-	A2	I-30	p. 210
Vogelstruys Droogte	Struisvogel-klippen	klip/cliff	05-53S/106-28E	A2	II-2g	p. 244
Vogelstruys Droogte	Struisvogel-klippen	klip/cliff	05-53S/106-28E	02-B2	II-2f	p. 242
Vohits Anghombe	-	landstreek/region	-	B2	I-9	p. 78
Volewyk	Rarangane	eiland/island	01-45N/128-03E	A2	II-28	p. 338
Volid	Guam?	eiland/island	13-30N/144-48E	B2	II-31	p. 344
Volid	Guam?	eiland/island	13-30N/144-48E	B3	II-1b	p. 236
Voorhout Eylt, t	-	-	-	B2	II-28	p. 338
Vos, Eyl. van de	<eilanden ZO van Misoöl/islands SE of Misool>	eilanden/islands	02-10S/130-35E	A2	II-1a	p. 234
Vos Rivier	Song Ganh Hao?	rivier/river	09-00N/105-25E	B2	II-8	p. 288
Vossen Eyl., t	Notsuke Saki	schiereiland/peninsula	43-35N/145-19E	A2	II-40a	p. 368
Vossenbos, Ruyge Hoek of Westhoek van 3 Bergens Bocht	-	kaap/cape	11-15N/131-25E	A3	II-43	p. 382
Voula Zatoe	-	plaats/settlement	-	B3	I-9	p. 78
Voulouilou	Foule Pointe	kaap/cape	-	A2	I-9	p. 78
Vradesa, Negery	Wirodeso/Wiradesa	plaats/settlement	06-53S/109-36E	B2	II-2i	p. 248
Vrede, Bocht van	-	baai/bay	00-21S/127-48-30E	B2	II-28	p. 338
Vreemde H.	-	kaap/cape	-	B2	II-28	p. 338
Vries, Caap	Mys Lovtsova	kaap/cape	44-27N/146-35E	A3	II-41	p. 374
Vries, Straet de	Proliv Yekateriny	zeestraat/strait	44-27N/146-40E	A3	II-40a	p. 368
Vrolik Eylt	Vroolijk-eiland/Gembira	eiland/island	00-38S/128-36E	B2	II-28	p. 338
Vualla, R.	-	rivier/river	-	A2	I-10c	p. 84
Vuijle Bay	Baie de Vung Gang	baai/bay	11-43N/109-12E	A3	II-8	p. 288
Vulcanus	Io Shima	eiland/island	30-46N/130-18E	A3	II-36	p. 360
Vulcanus	-	eiland en berg/island and mountain	05N/112-30E	B1	II-1b	p. 236
Vuurs Dorp	-	plaats/settlement	-	B2	I-28	p. 204
Vuyl Solombo	Klein-Solombo/Masalembo Kecil	eiland/island	05-26S/114-26E	A1	II-1a	p. 234
Vuyle Bochts Riv.	Rivière Françoise	rivier/river	20-09S/57-44E	A2	I-11	p. 96
Vuyle Straat	Straat/Selat Nanoang	zeestraat/strait	00-31S/127-12E	B1	II-28	p. 338
Vyfhoek, De Redout	<Batavia-West/Jakarta Barat>	fort/fortress	06-08S/106-47E	B2/3RO	II-3f	p. 260
Vyge Koraals Rivier	-	rivier/river	-	B1	I-5b	p. 54

W

Oorspr. naam op de kaart/ Original name on the map	Tegenwoordige naam/ Present name	Soortnaam/ Category	Coördinaten/ Co-ordinates	Kaartvak/ Map grid square	Kaart, pagina/ Map, page	
Waart, p. de	Mulan Tou/Hainan Head	eiland/island	20-09N/110-41E	A1	II-1b	p. 236
Waart, Punta de	Hainan Head/Mulan Tou	kaap/cape	20-09N/110-41E	A2	II-33a	p. 348
Waarus	Waroe/Waru	plaats/settlement	03-42S/130-40E	A3	II-20	p. 316
Wabatang, Pagger de	-	fort/fortress	-	A1L	I-38	p. 224
Wacal	Wakal	plaats/settlement	03-35S/128-10E	A1	II-19	p. 314
Wachter Eylandt, t	Banjak/Banyak/Kramat	eiland/island	02-32S/104-55E	A1L	I-39a	p. 226
Wadacoeporavane	-	plaats/settlement	-	A2	I-23r	p. 170
Waddaeueuritche	-	plaats/settlement	-	A2	I-23r	p. 170
Waddery	Vathiry	plaats/settlement	09-48N/80-12E	A2	I-23r	p. 170
Wadilof	-	-	-	B2	II-28	p. 338
Wadoery, Songi	-	plaats/settlement	-	B2	II-2i	p. 248
Wadon	-	plaats/settlement	-	B3	II-5a	p. 272
Waejouga	-	-	00-21S/127-49E	B2	II-28	p. 338
Wafroe	-	-	-	B1	II-19	p. 314
Wage	Wage/Woge	plaats/settlement	04-09S/120-01E	A/B1	II-11a	p. 292
Wageniaka	-	-	-	B2RO	I-13c	p. 106
Wagter, De	Njaolaka/Nyaolaka	eiland/island	01-39N/127-29E	A2	II-28	p. 338
Wagter, De	-	eiland/island	-	A2	I-34	p. 214
Wagter, Z.	Hon Gio	eiland/island	17-55N/106-40E	A1	II-1b	p. 236
Wagters	Pigaradja/Pigaraja	eiland/island	00-50S/127-52E	B2	II-28	p. 338
Wahepopa	-	-	-	B2	II-28	p. 338
Waij, P.	Weh	eiland/island	05-50N/95-18E	B3	I-2b	p. 44
Waij, Po.	Dao Vay/Kaôh Wai	eiland/island	09-55N/102-56E	B2	II-8	p. 288
Waijloe	<Builo>	berg/mountain	08-46S/126-29E	A3	II-12	p. 296
Waijmandobal, R.	-	rivier/river	-	B2RO	II-22	p. 320
Waijmele, Hoek van	Tg. Wajamli/Tg. Wayamli	kaap/cape	01-04N/128-42E	A1	II-46a	p. 388
Waijmels, Hoek van	Tg. Wajamli/Tg. Wayamli	kaap/cape	01-04N/128-42E	A1	II-46a	p. 388
Waijmile, Riv.	-	rivier/river	-	B2RO	II-22	p. 320
Wajagaos, Negery	-	plaats/settlement	-	A1	II-46b	p. 390
Wajagaot, Negery	-	plaats/settlement	-	A1	II-46a	p. 388
Waje	Wair?	plaats/settlement	05-17S/133-08	A3	II-19	p. 314
Wajen	-	-	-	A2	II-20	p. 316
Wajnitpa	Wainipah	plaats/settlement	05-36S/104-32E	B1L	I-38	p. 224
Wakassa	Wakasa	provincie/province	35-30N/135-45E	B2	II-40b	p. 370
Wakkesive	Wakasihoe/Wakasihu	plaats/settlement	03-45S/127-56E	B3RO	II-27	p. 336
Walagodde	Walagoda	plaats/settlement	06-21N/80-41E	B2	I-23a	p. 138
Walagoedewatta	-	plaats/settlement	06-55N/79-50E	A1	I-23e	p. 146
Walalaij	Valalai	plaats/settlement	09-48N/80-08E	A2	I-23r	p. 170
Walalalitte Corla	-	landstreek/region	-	B2	I-23a	p. 138
Walalwaje	-	plaats/settlement	-	B2	I-23b	p. 140
Walandale	Valanthalai	plaats/settlement	09-44N/79-53E	A1	I-23r	p. 170
Walau	Wa Eplau	plaats, baai/settlement, bay	03-07S/126-53E	A1	II-20	p. 316
Walcheren, t Eijlt.	Munnakkara	wijk/town district	07-12N/79-50E	A2	I-23i	p. 154
Walelleweij	-	-	-	B2L	I-23d	p. 144
Walemoekan	Valinokkan	plaats/settlement	09-09N/78-39E	A1L	I-23u	p. 176
Walemokan	Valinokkam	plaats/settlement	09-09N/78-39E	B2	I-21	p. 124
Walemoke	<Valinokkam Point>	kaap/cape	09-10N/78-39E	A1	I-23a	p. 138
Walepattecoedan	Valappadu	plaats/settlement	09-21N/80-03E	B1/2	I-23r	p. 170
Walewitokepoelo	-	plaats/settlement	-	B2	I-23r	p. 170
Walgamme	Walgama	plaats/settlement	05-57N/80-31E	A1	I-23b	p. 140
Walgan	Walgama	plaats/settlement	05-57N/80-31E	B2	I-23a	p. 138
Walitivi	Valai Tivu	eiland/island	09-10N/78-57E	B2	I-23c	p. 142
Walla, Negery	-	plaats/settlement	-	A1	II-46b	p. 390
Wallakantota	-	plaats/settlement	06-55N/79-50E	B2	I-23e	p. 146
Wallare	Pata Polavaram	plaats/settlement	17-24N/82-49E	A2	I-2b	p. 44
Wallie, R.	Wali	rivier/river	00-46S/128-18E	A1	II-46a	p. 388
Wallie, R.	Wali	rivier/river	00-46S/128-18E	A1	II-46b	p. 390
Waloer	-	plaats/settlement	-	A2L	I-25a	p. 180
Walolanka	Wassollangka/Wasalangka	plaats/settlement	05-04S/122-27E	B1LO	II-17c	p. 308
Wals H., Van der	-	kaap/cape	-	B1	II-30	p. 342
Walue	Walawe	plaats/settlement	06-07N/81-02E	B2	I-23a	p. 138
Walue	Walawe	plaats/settlement	06-07N/81-02E	B2	I-2b	p. 44
Waluwe	Walawe	plaats/settlement	06-07N/81-02E	B1	I-23b	p. 140
Walvis	Banchao Jiao	klip/cliff	29-16N/122-09E	A3	II-34a	p. 352
Walvis	Banchao Jiao	klip/cliff	29-16N/122-09E	A1	II-36	p. 360
Walvis B.	-	baai/bay	-	B2	II-40a	p. 368
Walvis Baai	Futou Wan	baai/bay	23-51N/117-40E	B2	II-34a	p. 352
Walvis Bay	Futou Wan	baai/bay	23-51N/117-40E	A2	II-1b	p. 236
Walvis Eyl.	Yururi Shima	eiland/island	43-12N/145-36E	A2	II-40a	p. 368
Walvis, De	Whale Rock	klip/cliff	33-50S/18-22E	A1	I-5b	p. 54
Walvis, De	-	eiland/island	06-02N/80-12E	A1LB	I-23k	p. 156
Walvis, De	Lie Yan	eiland/island	27-05-30N/120-49E	B3RO	II-39	p. 366
Walvisbogt	Hanasaki Ko	baai/bay	43-15E/145-37E	A2	II-40a	p. 368
Walvisch	Banchao Jiao	klip/cliff	29-16N/122-09E	A2	II-37	p. 362
Walvishoek	Pointe Lafayette	kaap/cape	20-07S/57-45E	A2	I-11	p. 96
Wamma	Oewamabaai/Teluk Uwama	baai/bay	00-06N/127-42E	B2	II-28	p. 338
Wammere	Wamar	eiland/island	05-47S/134-12E	A3	II-19	p. 314
Wamulaboor	-	plaats/settlement	-	A1	II-20	p. 316
Wanagierij, De Negerij	-	plaats/settlement	-	B1	II-5d	p. 278
Wananpane	Vannarpannai	plaats/settlement	09-41N/80-00E	A1	I-23r	p. 170
Wanawe, Oedj.	-	kaap/cape	-	A3	II-13	p. 298
Wanderoepe	Wanduruppe	plaats/settlement	06-06N/81-01E	B1	I-23b	p. 140
Wandfu	-	plaats/settlement	-	A2R	II-38	p. 364
Wandsum	-	plaats/settlement	-	A2R	II-38	p. 364
Wange	-	plaats/settlement	-	A1L	II-38	p. 364
Wangso	-	plaats/settlement	-	B3R	II-38	p. 364
Wankan	Wang-yeh Kang	rivier/river	23-17N/120-06E	B3	II-34a	p. 352
Wankan	Wang-yeh Kang	rivier/river	23-17N/120-06E	B3	II-34a	p. 352
Wankan	Wang-yeh Kang	rivier/river	23-17N/120-06E	A2	II-1b	p. 236
Wankans Rif	-	rif/reef	23-30N/120-01E	B2/3	II-34a	p. 352
Wankolo	-	plaats/settlement	-	A2R	II-38	p. 364
Wanku	-	plaats/settlement	-	B1L	II-38	p. 364
Wankulo	-	plaats/settlement	-	A2R	II-38	p. 364
Wannakian	-	plaats/settlement	-	A2	I-23r	p. 170
Wannanhari	-	plaats/settlement	-	A3	II-4a	p. 264
Wannankoelan	Vannankulam	plaats/settlement	09-32N/80-28E	A/B3	I-23r	p. 170
Wanny, t Groot Landschap	Mullaittivu/Vavuniya Districts	landstreek/region	09N/80-30E	A/B2	I-23a	p. 138
Wanny, t Landschap	Mullaittivu/Vavuniya Districts	landstreek/region	09N/80-30E	A2/B3	I-23b	p. 140
Wanoewanaroe	-	plaats/settlement	-	B1	II-11a	p. 292
Wantam	Wen-an	plaats/settlement	22-47N/120-14E	B3	II-34a	p. 352
Wantasi	-	plaats/settlement	-	A1L	II-38	p. 364
Wanteiku	-	plaats/settlement	-	A2R	II-38	p. 364
Wantive	Van	eiland/island	08-50N/78-13E	B1L	I-23u	p. 176
Wantoekoen	-	plaats/settlement	-	B1L	II-38	p. 364
Wantonnei	-	plaats/settlement	-	B1L	II-38	p. 364
Wantrouw, Redout	<Manipa>	fort/fortress	03-20S/127-33E	A2/3RB	II-25	p. 326
Wapen van Hoornes Eyd.	Hoorn-eiland/Tidoeng Besar/Tidung Besar	eilanden/islands	05-48S/106-30E	02-B1/2	II-2f	p. 242
Wapen van Hoorns Eylt. t	Hoorn-eiland/Tidoeng Besar/Tidung Besar	eilanden/islands	05-48S/106-30E	A2	II-2g	p. 244
Waqlaja	Kawa	rivier/river	03-19S/129-30E	A2	II-19	p. 314
Warapolij	Verapoli	plaats/settlement	10-04N/76-16E	01-B2/3	I-22a	p. 126-128
Warekumbe	-	eiland/island	-	B2	I-23c	p. 142
Warepaltechine	-	-	-	B1L	I-23d	p. 144
Warerepattoe	-	plaats/settlement	-	A/B2	I-23r	p. 170
Waricoeri Ouripoe	-	plaats/settlement	-	B2	I-23b	p. 140
Warida	-	plaats/settlement	-	A2	I-23r	p. 170
Warinirig	-	plaats/settlement	-	A3	II-4a	p. 264
Warmoraatchie	-	landstreek/region	-	A3	I-23b	p. 140
Warmoraetchie	-	landstreek/region	-	A2	I-23r	p. 170
Warnamma	Werinama	plaats/settlement	03-27S/130E	A2	II-20	p. 316
Warnamma	Werinama	plaats/settlement	03-27S/130E	A2	II-19	p. 314
Waroe	Weroe/Weru	plaats/settlement	06-53S/112-27E	B3	II-2i	p. 248
Warong	-	plaats/settlement	-	A2	II-11a	p. 292
Warongh	-	plaats/settlement	-	A2	II-5a	p. 272
Warroway	Manoei/Manui	eiland/island	03-35S/123-07E	B2	II-17a	p. 304
Wartollovolaon	-	plaats/settlement	-	A1/2	I-23r	p. 170
Warwitchie	-	plaats/settlement	-	B3	I-23b	p. 140
Wasacumitche	-	plaats/settlement	-	A1	I-23r	p. 170
Wasiavoelaon	-	plaats/settlement	-	A1	I-23r	p. 170
Wasier	Wasir	eiland/island	05-30S/134-15E	A3	II-19	p. 314
Wassier	Wasir	eiland/island	05-30S/134-15E	A3	II-1a	p. 234
Watana	-	plaats/settlement	-	A1	I-23r	p. 170
Watanan	Vattanam	plaats/settlement	09-47N/79-03E	A1	I-23a	p. 138
Watane	Vattanam	plaats/settlement	09-47N/79-03E	B2	I-21	p. 124
Watane	Vattanam	plaats/settlement	09-47N/79-03E	A2	I-23c	p. 142
Watchelle	Achchuvelli	plaats/settlement	09-46N/80-06E	A2	I-23r	p. 170
Water Eylanden	Pandang/Salahnama?	eilanden/islands	03-23N/98-45E	B3	I-2b	p. 44
Water of Trami	Galelameer/Danau Galela	meer/lake	01-50N/127-48E	A2	II-28	p. 338
Waterpas Otaar	-	fort/fortress	-	A1L	I-23u	p. 176
Watikoer	-	-	-	A1L	I-25a	p. 180
Watipoo	Bhattiprolu	plaats/settlement	16-05N/80-46E	A2L	I-25a	p. 180
Watis	-	plaats/settlement	-	B3	II-2i	p. 248
Watoe	-	plaats/settlement	-	B1	II-11a	p. 292
Watoe, Oedjong	-	kaap/cape	-	B3	II-2i	p. 248
Waton, Caly	-	rivier/river	-	B3	II-2i	p. 248
Watou	-	plaats/settlement	-	B3	II-5a	p. 272
Wattarajen	Vathirayan	plaats/settlement	09-36N/80-25E	A3	I-23r	p. 170
Wattare	Pata Polavaram	plaats/settlement	17-24N/82-49E	B2R	I-24	p. 178
Wattas	-	plaats/settlement	-	A2	II-5b	p. 274
Wattas, t District	-	landstreek/region	-	A2	II-2b	p. 240
Wattecatche, R.	-	rivier/river	-	B2/3	I-23r	p. 170
Wattelene	-	-	-	B3	II-20	p. 316
Watteloy	Watoelai-eilanden/Kepulauan Watulai	eilanden/islands	05-49S/134-47E	A3	II-19	p. 314
Wattewiele	-	plaats/settlement	-	B1	I-23b	p. 140
Wattoly	Watoelai-eilanden/Kepulauan Watulai	eilanden/islands	05-49S/134-47E	A3	II-1a	p. 234
Watur	-	plaats/settlement	-	A2	II-5a	p. 272
Watzjowaey	Vatsavayl	plaats/settlement	16-59N/80-15E	A1L	I-25a	p. 180
Waun Lonya	-	-	-	B2	II-28	p. 338
Wauvanny	-	plaats/settlement	-	A/B1	II-14	p. 300
Wawaho	-	plaats/settlement	-	B1LO	II-17c	p. 308
Wawanij	Wowoni	eiland/island	04-07S/123-05E	A2	II-1a	p. 234
Wawonia	-	plaats/settlement	04-03S/119-50E	B1	II-11a	p. 292
Wawony	Wowoni	eiland/island	04-07S/123-05E	B2	II-17a	p. 304
Wawony	Wowoni	eiland/island	04-07S/123-05E	B1LO	II-17c	p. 308
Way	Waai/Wai/Wahai	plaats/settlement	03-34S/128-19E	A2	II-20	p. 316
Way, Po.	Dao Vay/Kaoh Wai	eiland/island	09-55N/102-56E	B1	II-1b	p. 236
Wayers Hoek	Smith Point	kaap/cape	11-07S/132-08-30E	A3	II-43	p. 382
Wayla	Wahai/Waiya	plaats/settlement	03-12S/128-54E	A2	II-20	p. 316
Waylo	-	plaats/settlement	-	A3R	II-38	p. 364
Waypoloe, Negery	<Waploan>	rivier/river	00-11S/127-58E	A1	II-46a	p. 388
Waysala, Riv.	Wae Salah	rivier/river	03-08S/127-54E	B2RO	II-22	p. 320
Waysamma	Wamasin	plaats/settlement	03-43S/127-00E	B1	II-20	p. 316
Waysamma	Wamasin	plaats/settlement	03-43S/127-00E	A1	II-19	p. 314
Waysamma	Waisamoe/Waesamu	plaats/settlement	03-16S/128-18E	A2	II-20	p. 316
Waytombe	Tomoe/Tomu	rivier/river	03-42S/129-09E	A/B2	II-21b	p. 318
Wayworoe	Tg. Waisamola?	kaap/cape	00-06S/127-24E	B2	II-28	p. 338
Weda	Weda	plaats/settlement	00-20N/127-52E	B2	II-28	p. 338
Weda	Weda	plaats/settlement	00-20N/127-52E	A1	II-46a	p. 388
Weda	Weda	plaats/settlement	00-20N/127-52E	A1	II-46b	p. 390
Weda, Cust van	Weda	landstreek/region	00-30S/128E	B2	II-31	p. 344
Weda, Cust van	Weda	landstreek/region	00-30S/128E	A1	II-46a	p. 388
Weda, Cust van	Weda	landstreek/region	00-30S/128E	A1	II-46b	p. 390
Weda, Cust van	Weda	landstreek/region	00-30S/128E	A2	II-1a	p. 234
Weda, De Eijlanden van	Widi-eilanden/Kepulauan Widi	eilanden/islands	00-33S/128-23E	A1	II-46b	p. 390
Weda, Eylanden van	Widi-eilanden/Kepulauan Widi	eilanden/islands	00-33S/128-23E	A1	II-46a	p. 388
Weda, t Land van	Weda	landstreek/region	00-30N/128E	B2	II-28	p. 338
Wedale	Vedalai	plaats/settlement	09-16N/79-05-30E	A1/2	I-23a	p. 138
Wedale	Vedalai	plaats/settlement	09-16N/79-05-30E	A2	I-23c	p. 142
Wedale	Vedalai	plaats/settlement	09-16N/79-06-30E	A2	I-23c	p. 142
Weentepalem	Vetapalem	plaats/settlement	15-47N/80-19E	A1L	I-25a	p. 180
Weiparo	Vaippar	plaats, rivier/settlement, river	09-02N/78-15E	A1	I-23a	p. 138
Weiringens Bai, of Zenhaiten	Jinghai Wan	baai/bay	22-59N/116-31E	B2	II-34a	p. 352
Wejilo, R.	-	rivier/river	03-06S/126-18E	A1	II-20	p. 316
Welado	Welado	plaats/settlement	04-14S/120-11E	A1	II-11a	p. 292
Welancoelao	Vellankulam	plaats/settlement	09-10N/80-07S	B1/2	I-23r	p. 170
Welene	Velanai East	plaats/settlement	09-38N/79-53E	A1	I-23r	p. 170
Welene	Velanai	eiland/island	09-40N/79-54E	A3	I-23c	p. 142
Welene, De Pas van	Velenai Causeway	dam/causeway	09-37N/79-52E	A1	I-23r	p. 170
Welkomst Baey	Welkomstbaai/Teluk Selamat Datang/Pananjung	baai/bay	06-43S/105-30E	B2	I-37	p. 222
Welkomst Bay	Baai van Ifis/Teluk Ifis	baai/bay	01-24N/128-13E	A2	II-28	p. 338
Welkomst Bay	Welkomstbaai/Teluk Selamat Datang/Pananjung	baai/bay	06-43S/105-30E	A1	II-2b	p. 240
Wellate	-	plaats/settlement	-	A2	I-23r	p. 170
Wellekendy	-	plaats/settlement	-	A2	I-23r	p. 170
Wellekomst Baij	Welkomstbaai/Teluk Selamat Datang/Pananjung	baai/bay	06-43S/105-30E	A1	II-2a	p. 238

Oorspr. naam op de kaart/ Original name on the map	Tegenwoordige naam/ Present name	Soortnaam/ Category	Coördinaten/ Co-ordinates	Kaartvak/ Map grid square	Kaart, pagina/ Map, page	
Wellewatte	Wellawatta	wijk/town district	06-52N/79-52E	B1	I-23e	p. 146
Welligamo	-	landstreek/region	-	A1/2	I-23r	p. 170
Welligattie	Weligatta	plaats/settlement	06-11N/81-11E	B1	I-23b	p. 140
Wellipatte	-	plaats/settlement	-	A2	I-23a	p. 138
Wellipatte	-	plaats/settlement	-	A2	I-23a	p. 138
Wellivoeraon	Vallipuram	plaats/settlement	09-46N/80-13E	A2	I-23r	p. 170
Welvare, H.	Tg. Rotan	kaap/cape	00-50S/128-13E	B2	II-28	p. 338
Welvaren, De H.	Tg. Foja/Foya	kaap/cape	00-06N/127-56E	B2	II-28	p. 338
Welwijttij	Valveddy	plaats/settlement	09-48N/80-10E	A2	I-23r	p. 170
Wendzialiaporon	-	plaats/settlement	-	B1L	I-25a	p. 180
Wenting	-	-	-	B1	II-8	p. 288
Weragodde	Weragoda	wijk/town district	06-57N/79-52E	A1	I-23e	p. 146
Wereletolle	-	plaats/settlement	06-55N/79-50E	A1	I-23e	p. 146
Weringel Pagood	Verugal	plaats/settlement	08-15N/81-22E	B2	I-23b	p. 140
Wero	-	plaats/settlement	-	A3	II-11a	p. 292
Werregodde	Weragoda	plaats/settlement	06-11N/80-05E	B2	I-23a	p. 138
Wesels Eylt.	Adi	eiland/island	04-15S/133-30E	A3	II-19	p. 314
Wesels Eylt.	Adi	eiland/island	04-15S/133-30E	A1	II-44	p. 384
Wesip	Mede	eiland/island	01-46-30N/127-58E	A2	II-28	p. 338
Wessanens B.	-	baai/bay	12-05N/109-14E	B1	II-1b	p. 236
Wessanens Baij	-	baai/bay	12-05N/109-14E	A3	II-8	p. 288
Wessels Eylt.	New Year Island?	eiland/island	10-55S/133-02E	A3	II-1a	p. 234
West Banck	Upper + Lower Long Sand/Middle Ground Sand/Eastern Sea Reef	ondiepte/shoals	21-20N/88E	B1	I-26b	p. 200
West Banck	Upper + Lower Long Sand/Middle Ground Sand/Eastern Sea Reef	ondiepte/shoals	21-20N/88E	A1	I-26a	p. 198
West Bank	Upper + Lower Long Sand/Middle Ground Sand/Eastern Sea Reef	ondiepte/shoals	21-20N/88E	B2	I-28	p. 204
West Bank	-	ondiepte/shoals	-	B2	I-28	p. 204
West Boompjes Eylt., t	Koewom/Kuwom	eiland/island	02-16S/134-51E	A3	II-46c	p. 392
West Boompjes Hoek	Kaap/Tg. Oransbari	kaap/cape	01-20S/134-17E	A3	II-46a	p. 388
West Boompjes Hoek, De	Kaap/Tg. Oransbari	kaap/cape	01-20S/134-17E	A2	II-46c	p. 392
West Caap Comoryn	Kaap/Cape Comorin/Kanniyakumari	kaap/cape	08-04N/77-32E	B1	I-2b	p. 44
West Po. Jappe	Watinger	eiland/island	01-31S/128-43E	A1	II-46a	p. 388
West Po. Jappe	Watinger	eiland/island	01-31S/128-43E	B3	II-46b	p. 390
Westboompjes Eylt.	Koewom/Kuwom	eiland/island	02-16S/134-51E	A3	II-46a	p. 388
West-Caap	Kaap/Cape Comorin/Kanniyakumari	kaap/cape	08-04N/77-32E	B1	I-23c	p. 142
Westcaep Commoryn, d'	Kaap/Cape Comorin/Kanniyakumari	kaap/cape	08-04N/77-32E	A/B1	I-23a	p. 138
Wester Eylt.	Koesoe/Kusu	eiland/island	00-27S/127-42E	B2	II-28	p. 338
Westerrack	-	-	-	B2	I-28	p. 204
Westervelt	-	landstreek/region	-	B2	I-28	p. 204
Wetale	Vedalai	plaats/settlement	09-17N/79-05-30E	B2	I-21	p. 124
Wetang	Wetan	eiland/island	07-54S/129-31E	B2	II-19	p. 314
Wetengh	<Weteng>	plaats/settlement	04-20S/120-19E	A1	II-11a	p. 292
Wetsieen	-	-	22-04N/113-26E	B2	II-34b	p. 354
Wettilegemy	Vettilaikkeni	plaats/settlement	09-35N/80-28E	A2	I-23a	p. 138
Weulenpocatty	Vellampokkady	plaats/settlement	09-39N/80-12E	A2	I-23r	p. 170
Weulewe	-	plaats/settlement	-	A1	I-23r	p. 170
Wevelhine	-	plaats/settlement	-	B2	I-23a	p. 138
Weydoval, R.	-	rivier/river	03-23S/127-07E	B1	II-20	p. 316
Weyelehaly	Velanai East	plaats/settlement	09-38N/79-54E	A1	I-23r	p. 170
Weynkoopsbergen	Oedjoeng/Ujung Genteng	berg/mountain	07-20S/106-22E	A1	II-2a	p. 238
Weysamme	-	plaats/settlement	03-22S/127-05E	B3RO	II-25	p. 326
Wiela Wiela	-	plaats/settlement	-	A3	II-11a	p. 292
Wiengam	-	plaats/settlement	-	B2	I-23b	p. 140
Wiera Sarij	-	plaats/settlement	-	A2	II-5a	p. 272
Wierandepatna	Virapandiyanpattinam	plaats/settlement	08-31N/78-07E	B1	I-23c	p. 142
Wierandepatna	Virapandiyanpattinam	plaats/settlement	08-31N/78-07E	B2	I-2b	p. 44
Wierasaba	-	plaats/settlement	-	B3	II-5a	p. 272
Wieregama	-	plaats/settlement	-	B2	I-23b	p. 140
Wierianwullij, De Grave van	-	-	-	A1L	I-23d	p. 144
Wieringen Bay	Jinghai Wan	baai/bay	22-59N/116-31E	A2	II-1b	p. 236
Wilhelmusbaij	Wilhelmusbaai	baai/bay	07-05S/128-39E	B1	II-19	p. 314
Wille Corla	-	landstreek/region	-	B2	I-23a	p. 138
Wille-Coelan	-	plaats/settlement	-	A3	I-23b	p. 140
Willegam Patte	-	plaats/settlement	-	A2	I-23a	p. 138
Willem Schoutens Eylanden	Schouten-eilanden/Biak	eilanden/islands	01S/136E	A3	I-1	p. 40
Willem Schoutens Eylanden	Schouten-eilanden/Biak	eilanden/islands	01S/136E	A3	II-1a	p. 234
Willems Hoek, ofte Rivier	North West Cape/Vlaming Head/Exmouth Gulf	kaap/cape	21-47S/114-10E	B1	II-45	p. 386
Willes, De Berg	Wilis	gebergte/mountains	07-49S/111-44E	B2	II-5a	p. 272
Willetie	-	plaats/settlement	-	A1L	I-25a	p. 180
Willitive	Musal Tivu	eiland/island	09-11N/79-05E	B2	I-23c	p. 142
Willo, De Berg	Wilis	gebergte/mountains	07-49S/111-44E	B3	II-2a	p. 238
Willogamme	-	plaats/settlement	-	A3	I-23b	p. 140
Winekota	-	landstreek/region	-	A2L	I-25a	p. 180
Wingurla	Vengurla	plaats/settlement	15-52N/73-37E	A3R	I-15	p. 112
Wingurla	Vengurla	plaats/settlement	15-52N/73-37E	A2	I-1	p. 40
Wingurla	Vengurla	plaats/settlement	15-52N/73-37E	A1	I-2b	p. 44
Wingurla, De Stad	Vengurla	plaats/settlement	15-52N/73-37E	B2L	I-17	p. 116
Wingurla, Logie	<Vengurla>	plaats/settlement	15-52N/73-37E	B1R	I-17	p. 116
Wingurla, Logie	<Vengurla>	plaats/settlement	15-52N/73-37E	B2R	I-17	p. 116
Winkelhaaks Hoek	Tg. Moniboeroe/Maniburu	kaap/cape	03-13S/134-58E	B3	II-46a	p. 388
Winkelhaaks Hoek	Tg. Moniboeroe/Maniburu	kaap/cape	03-13S/134-58E	A3	II-46c	p. 392
Winkonda	Vinukonda	plaats/settlement	16-02N/79-44E	A1L	I-25a	p. 180
Wiranpatnam	-	landstreek/region	11-55N/79-50E	A3RB	I-25f	p. 190
Witsens R	-	rivier/river	-	B3	II-1a	p. 234
Witte Klip of Zeekoejen Eijland	Seal Island	eiland/island	34-08S/18-34E	B1/2	I-5b	p. 54
Witte Meeuwen Klip	Sacrifice Rock	klip/cliff	11-30N/75-32E	B3R	I-15	p. 112
Witte Meeuwenklip, De	Sacrifice Rock	klip/cliff	11-30N/75-32E	A1	I-21	p. 124
Witte Tijger Valey	-	dal/valley	-	A2	I-5b	p. 54
Wittebols Droogte	Scarborough Reef	rif/reef	15-08N/117-45E	B2	II-1b	p. 236
Witzianitoeri	-	plaats/settlement	-	B1L	I-25a	p. 180
Woabba, R.	Wa Apoe/Wa Apu	rivier/river	03-20S/127-04E	A1	II-20	p. 316
Wodang, R.	<Wedoeng/Wedung>	plaats/settlement	06-47S/110-36E	B2	II-2i	p. 248
Woeloe	-	plaats/settlement	-	A2	II-11a	p. 292
Woena	Moena/Muna	landstreek/region	05S/122-30E	B1LO	II-17c	p. 308
Woenkaal	-	plaats/settlement	-	A3	II-4a	p. 264
Woesentapoeraem	Yasvantapar	plaats/settlement	17-03N/79-56E	A1L	I-25a	p. 180
Wogee	-	plaats/settlement	-	A3R	I-25a	p. 180
Woicau, Riv.	-	rivier/river	-	B3RO	II-22	p. 320
Wokam	Wokam	plaats/settlement	05-43S/134-12E	A3	II-19	p. 314
Wokam	Wokam	eiland/island	05-40S/134-30E	A2	II-44	p. 384
Wolawang	-	plaats/settlement	-	B1	II-11a	p. 292
Woley	Tg. Woli	kaap/cape	00-46S/128-17E	B2	II-28	p. 338
Wolf	Wolfsklip/Terumbu Gora?	ondiepte/shoals	00-12N/126-55E	B2	II-31	p. 344
Wollal, R.	<Tg. Woli>	rivier/river	00-46S/128-17E	A1	II-46a	p. 388
Wollal, R.	<Tg. Woli>	rivier/river	00-46S/128-17E	A1	II-46b	p. 390
Wollanna	Walenna/Walena	plaats/settlement	04-31S/120-19E	A1	II-11a	p. 292
Wolowange	-	plaats/settlement	-	-	II-11a	p. 292
Wolvend., t Huys en Land van	Wolfendahl	wijk/town district	06-56N/79-51E	A3	I-23f	p. 148
Wolvendaal	Wolfendahl	wijk/town district	06-56N/79-51E	A3	I-23f	p. 148
Wolvendal	Wolfendahl	wijk/town district	06-56N/79-51E	A1	I-23e	p. 146
Womkope	-	plaats/settlement	-	A1L	II-38	p. 364
Woni	-	plaats/settlement	-	B1/2L	I-25a	p. 180
wonkoedo	-	plaats/settlement	-	B3	II-5a	p. 272
Wonkoelor	-	plaats/settlement	-	B3	II-5b	p. 274
Woodsingo	-	plaats/settlement	-	A2R	II-38	p. 364
Wootere	-	plaats/settlement	-	B3	II-12	p. 296
Wosie	Wosi	plaats/settlement	00-11S/127-58E	B2	II-28	p. 338
Wosje, Negery	Wosi	plaats/settlement	00-10S/127-57E	A1	II-46b	p. 390
Wosse, Negery	Wosi	plaats/settlement	00-11S/127-58E	A1	II-46a	p. 388
Woudt, t	-	eiland/island	-	B2RO	II-39	p. 366
Woukier, R.	-	rivier/river	-	B3	II-5a	p. 272
Wousanka	Mawasangka	plaats/settlement	05-17S/122-17E	B1LO	II-17c	p. 308
Wratelpalle	Varattuppalai	plaats/settlement	09-48N/80-14E	A2	I-23r	p. 170
Wriojugpettoe	-	plaats/settlement	-	A1	II-4a	p. 264
Wulletotte	-	plaats/settlement	-	A3R	I-25a	p. 180
Wylangoely, dusverre Oudeaer	Vilangudi	plaats/settlement	11-06N/79-12E	A2R	I-25a	p. 180
Wyllamel	-	plaats/settlement	-	A3R	I-25a	p. 180

X

Oorspr. naam op de kaart/ Original name on the map	Tegenwoordige naam/ Present name	Soortnaam/ Category	Coördinaten/ Co-ordinates	Kaartvak/ Map grid square	Kaart, pagina/ Map, page	
Xansi	-	plaats/settlement	-	B1L	II-38	p. 364
Xansin	-	plaats/settlement	-	A1/2L	II-38	p. 364
Xantfiu	Zhangqiu?	plaats/settlement	36-04N/115-59E	A2R	II-38	p. 364
Xarma	-	-	-	B3	I-2a	p. 42
Xettigam	Chittagong	plaats/settlement	22-14N/91-48E	A2	I-26b	p. 200
Xettigam Riv.	Chittagong/Karnaphuli	rivier/river	22-12N/91-48E	A2	I-2b	p. 44
Xettigam, R.	Chittagong/Karnaphuli	rivier/river	22-12N/91-48E	A2	I-26a	p. 198
Xolo, De Eyln. van	Soeloe-archipel/Sulu Archipelago	eilanden/islands	05-30N/120-30E	B2	II-1b	p. 236
Xula Mangoly	Mangol	eiland/island	01-50S/125-50E	A2	II-1a	p. 234
Xula Taliabo	Taliaboe/Taliabu	eiland/island	01-50S/124-50E	A2	II-1a	p. 234
Xulabessi	Sanana	eiland/island	02-15S/126E	A3	I-1	p. 40
Xulancan	-	plaats/settlement	-	A2R	II-38	p. 364
Xulla	Soela Eilanden/Kepulauan Sula	eilanden/islands	01-49S/124-39E	A2LO	II-17c	p. 308
Xulla Bessy	Sanana	eiland/island	02-15S/126E	A2	II-1a	p. 234

Y

Oorspr. naam op de kaart/ Original name on the map	Tegenwoordige naam/ Present name	Soortnaam/ Category	Coördinaten/ Co-ordinates	Kaartvak/ Map grid square	Kaart, pagina/ Map, page	
Ydul	-	plaats/settlement	-	A1	II-5a	p. 272
Ylat	-	plaats/settlement	03-22S/127-05E	B3RO	II-25	p. 326
Ylor	-	-	-	A3RB	II-22	p. 320
Yocuhori	-	plaats/settlement	-	B3	I-9	p. 78
Yservarke	-	eiland/island	-	B1/2	II-10	p. 290

Z

Oorspr. naam op de kaart/ Original name on the map	Tegenwoordige naam/ Present name	Soortnaam/ Category	Coördinaten/ Co-ordinates	Kaartvak/ Map grid square	Kaart, pagina/ Map, page	
Zaal Bergie, t	-	berg/mountain	-	B2	I-28	p. 204
Zaal Hoek	Tg. Kapinjoe/Kapinyu?	kaap/cape	00-49S/122-10E	B2	II-17d	p. 310
Zabega, I.	-	eiland/island	-	A3	I-2a	p. 42
Zabytie, Tanjong	Tg. Radjasoea/Rajasua	kaap/cape	08-18S/117-29E	A2	II-18	p. 312
Zachalala	-	plaats/settlement	-	A2	II-10	p. 290
Zachu	-	plaats/settlement	-	B3R	II-38	p. 364
Zaddan	-	plaats/settlement	-	A2	II-10	p. 290
Zadsuma	Satsuma Hanto	schiereiland/peninsula	31-30N/130-25E	B2	II-40a	p. 368
Zafean Re Navoule, t Land van	-	landstreek/region	-	B3	I-9	p. 78
Zahanan, R.	-	rivier/river	-	B2	I-9	p. 78
Zambappo	-	plaats/settlement	-	B2	II-10	p. 290
Zamhan	-	rivier/river	-	B2	II-3b	p. 252
Zammonnie	<Tg. Semamboeng/Semambung>	kaap/cape	07-10-30S/112-40E	A1	II-6	p. 284
Zampucien	-	plaats/settlement	-	A3R	II-38	p. 364
Zandama, Caap	Tg. Sedano	kaap/cape	07-50S/114-28E	B3	II-6	p. 284
Zanoumena, Riv.	Fihérénana	rivier/river	23-17S/43-37E	B3	I-9	p. 78
Zansieuw	-	plaats/settlement	-	A3R	II-38	p. 364
Zanta Poura of Nieuw Zidajo	Sidajoe/Sedayu	plaats/settlement	06-59S/112-33E	A1	II-6	p. 284
Zantesoer of Nieu Zedajo	Sidajoe/Sedayu	plaats/settlement	06-59S/112-33E	A3	II-2a	p. 238
Zantesoora of Nieu Zedaja	Sidajoe/Sedayu	plaats/settlement	06-59S/112-33E	A3	II-5a	p. 272
Zanzíbar	Zanzibar	eiland/island	06-07S/39-20E	B1	I-1	p. 40
Zanzíbar	Zanzibar	eiland/island	06-07S/39-20E	A2	I-2a	p. 42
Zappadoly	-	plaats/settlement	-	A2	II-10	p. 290
Zarbangi	Pasarbangi	plaats/settlement	06-42S/111-22E	B3	II-2i	p. 248
Zaribo Pauweliaan	Teloek Panseriboe/Teluk Panseribu	baai/bay	00-28-30S/127-15-30E	B1	II-28	p. 338
Zassar, Tanjong	Tg. Sasar	kaap/cape	09-16S/119-56E	A1	II-14	p. 300
Zatenge	Satanga	eiland/island	05-26-30S/119-13E	B2	II-10	p. 290
Zaua	Sawoe/Sawu/Sabu	eiland/island	10-30S/121-52E	B2	II-14	p. 300
Zauwakum	-	plaats/settlement	-	B3R	II-38	p. 364
Zavo	Sawoe/Sawu/Sabu	eiland/island	10-30S/121-52E	A1	II-13	p. 298
Zaykata	-	plaats/settlement	-	B2	I-23b	p. 140
Zebo, Negorij	Seba	plaats/settlement	10-29S/121-50E	A1	II-13	p. 298
Zedaria, Hoek	Tg. Sansapor	kaap/cape	00-29S/132-06E	A2	II-46a	p. 388
Zedaria, Hoek	Tg. Sansapor	kaap/cape	00-29S/132-06E	A3	II-46b	p. 390
Zedaria, Hoek	Tg. Sansapor	kaap/cape	00-29S/132-06E	A1	II-46c	p. 392
Zedikarry	Sidoardjo/Sidoarjo	plaats/settlement	07-27S/112-49E	B3	II-2i	p. 248
Zeebo	Seba	plaats/settlement	10-29S/121-50E	B2	II-14	p. 300
Zeebo, Hoek	Tg. Lai Ei	kaap/cape	10-27S/121-51E	A1	II-13	p. 298
Zeeburgh, Reduit	-	fort/fortress	-	A3R	II-35	p. 358
Zeekoe Valey	Zeekoevlei	moeras/swamp	34-04S/18-31E	B2	I-5b	p. 54
Zeekoe Valey, Groote	Sandvlei	moeras/swamp	34-03S/18-28E	B1	I-5b	p. 54
Zeekol	Noord-Saponda/Campedah Utara	eiland/island	03-52S/122-47E	B2	II-17b	p. 306
Zeekol	Noord-Saponda/Campedah Utara	eiland/island	03-52S/122-47E	A2	II-1a	p. 234
Zeelandt	Tsiof	eiland/island	00-53S/131-12E	A3	II-46b	p. 390
Zeele, Straet	Straat/Selat Saleh	zeestraat/strait	08-24S/117-31E	A2	II-18	p. 312
Zeele, Tanjon	Tg. Taniwang	kaap/cape	08-23S/117-31E	A2	II-18	p. 312
Zeemas	Jazireh-ye Bani Forur	eiland/island	26-07-06N/54-26-38E	B2	I-13b	p. 104
Zeemou	Semaoe/Samau	eiland/island	10-15S/123-23E	B2	II-14	p. 300
Zeemou, Straat	Straat Roti/Selat Roti	zeestraat/strait	10-25S/123-25E	B2	II-14	p. 300
Zeere	-	plaats/settlement	-	B2	II-11a	p. 292
Zeerob	Yangjiao Jiao	ondiepte/shoals	29-55N/122-28E	A2L	II-39	p. 366
Zeeruyan	Tg. Soelamoe/Tg. Sulamu	kaap/cape	10-02S/123-35E	A/B2	II-14	p. 300
Zeeslang	Scarborough Reef	rif/reef	15-08N/117-45E	B2	II-1b	p. 236
Zeesop	Shangpan Jiao/Shangpanshan	eiland/island	29-50-30N/121-26-30E	A2	II-37	p. 362
Zeetera	-	plaats/settlement	-	B3	II-2i	p. 248

Oorspr. naam op de kaart/ Original name on the map	Tegenwoordige naam/ Present name	Soortnaam/ Category	Coördinaten/ Co-ordinates	Kaartvak/ Map grid square	Kaart, pagina/ Map, page	
Zeevrouw	-	kaap/cape	-	A1	II-2i	p. 248
Zeilán	Saylac	landstreek/region	11-22N/43-29E	A1	I-1	p. 40
Zeilán	Zeila/Saylac	kaap/cape	11-22N/43-29E	A1	I-1	p. 40
Zelandacka	Selandaka	plaats/settlement	07-37S/109-21E	B1	II-5b	p. 274
Zelandia, De Stadt	Anping Tainan	plaats/settlement	23-00N/120-08E	A3R	II-35	p. 358
Zelandia, Redout	<Haroekoe/Haruku>	fort/fortress	03-36S/128-24E	B1LO	II-23	p. 322
Zelandia, Stad	Anping Tainan	plaats/settlement	23-00N/120-08E	B3	II-34a	p. 352
Zelant	Tsiof	eiland/island	00-53S/131-12E	A2	II-46a	p. 388
Zemanto, Po.	Semaoe/Samau	eiland/island	10-15S/123-23E	B2	II-12	p. 296
Zemau	Semaoe/Semau	eiland/island	10-15S/123-23E	B3	I-1	p. 40
Zemau	Semaoe/Samau	eiland/island	10-15S/123-23E	A2	II-1a	p. 234
Zemou, Po.	Semaoe/Samau	eiland/island	10-13S/123-22E	A3	II-13	p. 298
Zena, I. de	Ilha de Sena	eiland/island	15-05S/40-45E	B2	I-8d	p. 70
Zendiele	Sendalaipattanam	plaats/settlement	10-14N/79-15E	B2	I-21	p. 124
Zendiele	Sendalaipattanam	plaats/settlement	10-14N/79-15E	A2R	I-25a	p. 180
Zera, Groot Cabo	Cabaceira	plaats/settlement	14-58-50S/40-44-03E	A2	I-8d	p. 70
Zera, Klyn Cabo	Cabaceira Pequena	plaats/settlement	15-00-04S/40-45-58E	A2	I-8d	p. 70
Zereea	-	plaats/settlement	-	B2	II-11a	p. 292
Zerrevian, H.	Tg. Soelamoe/Tg. Sulamu	kaap/cape	10-02S/123-35E	A3	II-13	p. 298
Zerro	-	plaats/settlement	-	B3	II-11a	p. 292
Zerro	-	plaats/settlement	-	B3	II-11a	p. 292
Zetogamma	Sotogahama	plaats/settlement	41-02N/140-37E	A3	II-40b	p. 370
Zeyan	[Siang]	plaats/settlement	-	B2	II-10	p. 290
Zeylá	Zeila/Saylac	kaap/cape	11-22N/42-29E	B3	I-2a	p. 42
Zeylaas Cust	Saylac	kaap/cape	11-22N/43-29E	B2	I-12a	p. 98
Zeylaas Cust	Saylac	kaap/cape	11-22N/43-29E	B2	I-12b	p. 100
Zeylán	Saylac	landstreek/region	11-22N/43-29E	B2-B3	I-2a	p. 42
Ziandeloer	-	plaats/settlement	-	A1L	I-25a	p. 180
Zics	Tsunokuni	provincie/province	34-40N/135-30E	B2	II-40b	p. 370
Zidaparra, Tanjong	Tg. Djangkar/Jankar	kaap/cape	07-42S/114-14E	B3	II-6	p. 284
Ziedapaera	-	plaats/settlement	-	B3B2	II-6	p. 284
Zielendri	-	plaats/settlement	-	B1L	I-25a	p. 180
Zielmela	-	-	-	A1L	I-25a	p. 180
Ziendacapalo	Chintapaladu	plaats/setlement	16-41N/80-13E	A1L	I-25a	p. 180
Ziendoergonda	-	plaats/settlement	-	B1L	I-25a	p. 180
Zienpeet	-	plaats/settlement	-	A1L	I-25a	p. 180
Ziensenla	-	plaats/settlement	-	A1L	I-25a	p. 180
Zientapkoer	-	plaats/settlement	-	B1/2L	I-25a	p. 180
Zientel Zeroe	-	plaats/settlement	-	A1L	I-25a	p. 180
Zientepalem	Chintapali?	plaats/settlement	16-31N/78-36E	A1L	I-25a	p. 180
Zierdeeuwi	-	plaats/settlement	-	B1L	I-25a	p. 180
Zierikzee	Beigantang Dao	eiland/island	26-13N/119-59E	A3	II-34a	p. 352
Ziettyvale	-	-	-	B2L	I-23d	p. 144
Zifin	-	plaats/settlement	-	B3	I-9	p. 78
Zijdin, H.	Tg. Pakangsiponge	kaap/cape	04-15S/119-36E	A2	II-10	p. 290
Zijl Eijlt., t	Menon	eiland/island	01-21S/130-43E	A1	II-46a	p. 388
Zijlklip	-	klip/cliff	-	A3	II-46b	p. 390
Zikan	Djiken/Jiken	plaats/settlement	07-00S/111-30E	A2	II-5a	p. 272
Zilakoer	Chillakur	plaats/settlement	14-08N/79-52E	B1L	I-25a	p. 180
Ziloma	Kleta-rif/Karang Kleta	rif/reef	07-19-30S/112-52E	B3	II-2i	p. 248
Zimsinan	-	plaats/settlement	-	A2R	II-38	p. 364
Zindel	Minicoy	eiland/island	08-16N/73-03E	B1	I-2b	p. 44
Zinkaja	-	plaats/settlement	-	B1	II-11a	p. 292
Zinliaan	Sinkang/Singkang	plaats/settlement	04-08S/120-01E	A1	II-11a	p. 292
Zinnagompala	Sinnambukkulam	plaats/settlement	13-28N/80-08E	B1L	I-25a	p. 180
Zinnangie	-	plaats/settlement	-	A1	II-6	p. 284
Zinnoor	Chennuru	plaats/settlement	14-09N/79-49E	B1L	I-25a	p. 180
Zintapille	-	plaats/settlement	-	A1L	I-25a	p. 180
Zioendi	-	plaats/settlement	-	B1L	I-25a	p. 180
Zirikzee	Beigantang Dao	eiland/island	26-13N/119-59E	B1	II-36	p. 360
Zirimala	-	plaats/settlement	-	B1L	I-25a	p. 180
Zitta	-	plaats/settlement	-	B3	II-2i	p. 248
Zitta	Tjita/Cita	plaats/settlement	04-26S/120-01E	A1	II-11a	p. 292
Zjekerkoe	-	plaats/settlement	-	B1/2L	I-25a	p. 180
Zoafolipou, Eyl.	Dahao Dao	eiland/island	23-17N/116-44E	A2	II-1b	p. 236
Zoatoupou, I.	Dahao Dao	eiland/island	23-17N/116-44E	B2	II-34a	p. 352
Zofu Raminia, t Eil. van	Ambalavato?	eiland/island	23-36S/47-36E	A3	I-9	p. 78
Zoja	Soja/Soya	wijk/town district	03-42S/128-09E	B1	II-21b	p. 318
Zoka	-	plaats/settlement	-	A2	II-5b	p. 274
Zoma, Tello	-	baai/bay	00-15N/99-11E	A2	I-34	p. 214
Zongong	-	-	-	A3	II-8	p. 288
Zoombo	Somba	plaats/settlement	03-23S/118-51E	A2	II-10	p. 290
Zootia	Sotjah/Socah	plaats/settlement	07-05S/112-41E	B3	II-2i	p. 248
Zootzua	Sotjah/Socah	plaats/settlement	07-05S/112-41E	B3	II-5a	p. 272
Zoucolla	Soekalila/Sukalela	plaats/settlement	07-10S/112-48E	A1	II-6	p. 284
Zoumande, R.	-	rivier/river	-	B2	I-9	p. 78
Zounoois	-	-	-	B3	I-34	p. 214
Zouossa	-	-	-	A2	II-20	p. 316
Zousau	-	plaats/settlement	-	A1L	II-38	p. 364
Zoutbrandershoec	Pointe d'Esny	kaap/cape	20-26S/57-43E	B2	I-11	p. 96
Zoute Lantskutzen	-	rif/reef	06-05S/120-20E	B3	II-10	p. 290
Zoute R.	Munder Mohan	rivier/river	21-38N/87-35E	B2	I-28	p. 204
Zoutelande, De Redoute	<Antjol/Ancol>	fort/fortress	06-07S/106-50E	A2/3RB	II-3g	p. 262
Zuam	-	-	-	A3	II-20	p. 316
Zuckelenburg	-	-	-	B1	II-18	p. 312
Zuidapacca	-	plaats/settlement	-	B2	II-6	p. 284
Zuider Eil., t	Ch'i-mei Yü	eiland/island	23-12N/119-25E	B2	II-34a	p. 352
Zuidergronden	Nanfang Qiantan	ondiepte/shoals	20-12N/110-50E	A2	II-33a	p. 348
Zuiderwachter	Hon Gio	eiland/island	17-55N/106-40E	B1	II-33a	p. 348
Zuiderwachter	Luo Yan	eiland/island	27-21N/120-58E	A3	II-34a	p. 352
Zuiderwachter	Luo Yan	eiland/island	27-21N/120-58E	B1	II-36	p. 360
Zunandirie	Tjimandiri/Cimandiri	rivier/river	07-01S/106-32E	A1	II-3b	p. 252
Zunanten	-	plaats/settlement	-	B3	II-5a	p. 272
Zuratta	-	-	-	A1	I-27	p. 202
Zutphens Baij	<Zutphen Eilanden>	baai/bay	05-53S/105-46E	A3	I-37	p. 222
Zuyd Eyl.	Mikura Shima	eiland/island	33-52-30N/139-36E	B2	II-40a	p. 368
Zuyd Wagter	Mitita	eiland/island	01-58N/128-14E	A2	II-28	p. 338
Zuyder Eylt.	Sioempoe/Siumpu	eiland/island	05-40S/122-31E	B1LO	II-17c	p. 308
Zuyder Wachter	Bangkoeloe/Bangkulu	eiland/island	01-51S/123-6E	B2/3R	II-17c	p. 308
Zuyder Waghter	Luo Yan	eiland/island	27-21N/120-58E	B2	II-37	p. 362
Zuyder Wagter	Luo Yan	eiland/island	27-21N/120-58E	A2	II-1b	p. 236
Zuyder Wedas	-	gebergte/mountains	-	B2	I-23a	p. 138
Zuyderdroogte	Nanfang Qiantan	ondiepte/shoals	20-12N/110-50E	A1	II-1b	p. 236
Zuydland of t Land van de Eendraght	West-Australië/Western Australia	landstreek/region	27S/116E	B2	II-1a	p. 234
Zuyd-Ooster Gat, C. t	South Entrance to Grand Port	kaap/cape	20-24S/57-46E	A1	I-11	p. 96
Zuyd-Ooster Gat, t	South Entrance to Grand Port	zeestraat/strait	20-24S/57-46E	B2	I-11	p. 96
Zwaluw	-	-	-	A1	II-36	p. 360
Zweers, Riv.	-	rivier/river	-	B3	II-1a	p. 234
Z. W. Hoek	Tg. Lombe	kaap/cape	05-31S/122-34E	B1LO	II-17c	p. 308
Z. W. Hoek	Noma Misaki	kaap/cape	31-24N/130-06E	A3	II-36	p. 360
Zydapurnae	Sidopoerna/Sidopurna	plaats/settlement	07-25S/112-42E	B3	II-2i	p. 248
Zyl Eylandt, t	Menon	eiland/island	01-21S/130-43E	B2	II-46b	p. 390
Zyle, Eyl.	Kokoja/Kokoya	eiland/island	02-01N/128-14E	A2	II-28	p. 338
Zylrona	-	eiland/island	-	A1	II-6	p. 284

312


PERSIE
Logie tot
Bispahan
Bassora
Sinus persicus
Gamron
Ormus
C. de Jasquis
Gouzeratte
Rio de India
Golf van Indien
Amadabat Logie
Cambaja
Golf van Cambaja
Suratte
Damon
Bombaja
Cuncan
Goa
Barcelor
Cananor
Calicut
Cochin
Canara
Maldivize eyl.
Maldiva
Arabia Fælix
Suez
Mare Rubrum
Suaquem
Massua
Mocka
Aden
Golf van Persien
C. Mozandon
C. Rasalgate
C. de Masera
I. de Macira
C. Fartaque
Socotora
Stract Babelmandel
Zeylan
C. de Guardafui
C. Dorfui
A.
FRI.
CA.
Magadora
Melinde
Momboza
Mombosa
Pemba
Zanziber
Monfia
Quiloa
Mosambique
Cuama
R. de Cuama
Soffola
C. St. Sebastiano
C. dos Corrientes
Bay de Lagoa
P. de St. Lucia
Terra de Natal
Cabo de Bona Esperance
Madagascar
Comoro
Mayotta
I. do Almirante
Linea Æquinoctialis
Abrolho
St. Francisco
Agalega
a Sayha de Malha
I. de Roq. piz
Mauritius
Domascarenhas
Diego Rodrigez
St. Brandaon
Cargados Garajos
St. Apolonia
A. Chagas
Diego Garcia
dos Romeiros
Amsterdam
St. Paulo
Dyna Marseveen
40
35
30
25
20
15
10
5
5
10
15
20
25
30
35
40
10 20 30 60 90 120 150 180
dúytse mylen